

Søknad om seksjonering

Tinglysingsrekvirenten (kommunen)		
Kommunen skal fylle ut dette feltet og sende skjemaet til Kartverket.		
Kommunens navn <i>Alver</i>	Kommunens adresse <i>postboks 4, 5906 Frekhaug</i>	Kontaktperson <i>A.M. Gullbrå</i>

1. Opplysninger om innsenderen

Feltet skal fylles ut av den som sender inn søknaden til kommunen. Dette kan være den som eier eiendommen (hjemmelshaveren), men også en advokat eller annen med fullmakt fra hjemmelshaveren(e).

Navn Helland Gruppen Næringsbygg AS	Fødselsnr./Org.nr. 915552757	E-postadresse gaute@hellandutleie.no
Adresse Idrettsvegen 3	Postnummer 5936	Poststed Manger
		Telefonnummer 90928237

2. Opplysninger om eiendommen

Kommunenr. 4631	Kommunens navn Alver Kommune	Gårdsnr. 137	Bruksnr. 808	Festenr.
--------------------	---------------------------------	-----------------	-----------------	----------


3. Hvem eier/fester eiendommen? (Hjemmelshaver(e))

Fødselsnr./Org.nr. (11/9 siffer) 915552757	Navn Helland Gruppen Næringsbygg AS	Eierandel (oppgis som brøk) 1/1

4. Søknad (ønsket oppdeling av eiendommen)

Eiendommen søkes oppdelt i eierseksjoner slik det fremgår av fordelingslisten nedenfor. Dersom eiendommen ønskes oppdelt i flere enn seksti seksjoner, må du fortsette utfyllingen på søknadens siste side.

S.nr	Formål	Brøk (teller)	Tilleggsareal	S.nr	Formål	Brøk (teller)	Tilleggsareal	S.nr	Formål	Brøk (teller)	Tilleggsareal	S.nr	Formål	Brøk (teller)	Tilleggsareal	S.nr	Formål	Brøk (teller)	Tilleggsareal
1	N	59		13				25				37				49			
2	N	58		14				26				38				50			
3	N	58		15				27				39				51			
4	N	58		16				28				40				52			
5	N	58		17				29				41				53			
6	N	59		18				30				42				54			
7	N	58		19				31				43				55			
8	N	58		20				32				44				56			
9	N	58		21				33				45				57			
10	N	58		22				34				46				58			
11	N	97		23				35				47				59			
12	N	625		24				36				48				60			
Sum tellere: 1304				Nevner = 1304															

Dato 07.06.2023	Innsenderens underskrift 
--------------------	---

5. Nødvendige dokumenter som skal tinglyses samtidig med seksjoneringen

Her skal søker kun gi opplysninger om dokumenter som er nødvendige for at seksjoneringen skal kunne tinglyses, for eksempel dokumenter som inneholder opplysninger om fordeling av opprinnelige sameieandeler.

SEKSJONERINGSTEGNINGER

6. Egenerklæring om at vilkårene i eierseksjonsloven er oppfylt

Hjemmelshaver(ne) erklærer at:

- a) hver seksjonseier har enerett til å bruke en bruksenhet
- b) hver bruksenhets hoveddel er en klart avgrenset og sammenhengende del av en bygning på eiendommen og har egen inngang fra fellesareal, fra naboeiendom eller fra egen tilleggsdel
- c) det er avsatt tilstrekkelig parkeringsareal til å sikre det antallet parkeringsplasser som følger av byggetillatelsen eller plangrunnlaget
- d) seksjoneringen omfatter alle bruksenhetene i eiendommen
- e) seksjoneringen omfatter bare én grunneiendom, festegrunn eller anleggseiendom, eller at kommunen med samtykke fra Kartverket har gjort unntak fra vilkåret
- f) det er fastsatt om den enkelte seksjon skal brukes til boligformål eller annet formål, og bruksformålet er i samsvar med arealplanformålet, eller annen bruk det er gitt tillatelse til
- g) rammetillatelse eller igangsettingstillatelse er gitt dersom seksjoneringen gjelder planlagt bygning eller søknadspliktige tiltak i eksisterende bygg
- h) arealer som andre seksjonseiere trenger tilgang til, og arealer som etter plan- og bygningsloven er avsatt til felles uteoppholdsareal, seksjoneres til fellesareal
- i) det er fastsatt vedtekter.

Hjemmelshaver(ne) er kjent med at det er straffbart å avgi eller benytte uriktig erklæring, jf. straffeloven § 365

7. Egenerklæring om at lovens tilleggsvilkår for seksjonering til bolig er oppfylt

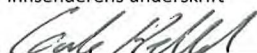
Hjemmelshaver(ne) erklærer at:

- Hver boligseksjon er en lovlig etablert boenhet etter plan- og bygningsloven og har kjøkken, bad og wc innenfor hoveddelen av bruksenheten og at bad og wc er i eget eller egne rom eller
- boligseksjonen skal brukes til fritidsbolig, eller
- alle boligene inngår i en samleseksjon bolig

Dato

07.06.2023

Innsenderens underskrift



8. Vedlegg som skal følge søknaden

a) Situasjonsplan over eiendommen som tydelig angir eiendommens grenser, omrisset av bebyggelsen og grensene for eventuelle utendørs tilleggsdeler som skal inngå i bruksenhetene

b) Plantegninger over etasjene i bygningen, inkludert kjeller og loft. På tegningene skal bruksenhetens arealer og avgrensinger, forslag til seksjonsnummer og bruken av de enkelte rom angis tydelig

c) Sameiets vedtekter

d) Rekvisisjon av oppmålingsforretning dersom noen av bruksenhetene har utendørs tilleggsareal

e) Dokumentasjon på at boligseksjoner oppfyller kravene til å være selvstendige boenheter etter plan- og bygningsloven. Som regel vil slik dokumentasjon fremgå av tillatelse etter plan- og bygningsloven, men også opplysninger fra matrikkelen, tinglyste klausuler eller annet dokument kan tjene som dokumentasjon


f) Samtykke fra rettighetshaver hvis det er tinglyst urådighetserklæring som går ut på at eiendommen ikke kan disponeres over uten samtykke fra rettighetshaver. Samtykket må være med original signatur

g) Dersom det er flere hjemmelshavere til eiendommen som skal seksjoneres, skal skjemaet «Fordeling av sameieandeler ved seksjonering» vedlegges.

9. Innsendte plantegninger

Som hjemmelshaver(e) bekrefter jeg/vi at de vedlagte plantegningene stemmer overens med den faktiske planløsningen

10. Underskrifter


Sted og dato MANGER 07.06.2023	Hjemmelshavers underskrift 	Gjenta navn med blokkbokstaver GAUTE HELLAND
Sted og dato	Hjemmelshavers underskrift	Gjenta navn med blokkbokstaver
Sted og dato	Hjemmelshavers underskrift	Gjenta navn med blokkbokstaver
Sted og dato	Hjemmelshavers underskrift	Gjenta navn med blokkbokstaver
Sted og dato	Hjemmelshavers underskrift	Gjenta navn med blokkbokstaver
Sted og dato	Hjemmelshavers underskrift	Gjenta navn med blokkbokstaver
Sted og dato	Hjemmelshavers underskrift	Gjenta navn med blokkbokstaver


11. Kommunens saksbehandling

a) Kommunen har utarbeidet og vedlagt matrikkelkart for utendørs tilleggsdeler

b) Brev med orientering om vedtaket er sendt til innsenderen (må krysses av)

12. Kommunen bekrefter at tillatelse til seksjonering er gitt for (må fylles ut):

Kommunenr. 4631	Kommunens navn ALver	Gårdsnr. 137	Bruksnr. 808	Festenr.
Dato 09.06.2023	Underskrift Anngunn M. Gullbrå	Stempel 		

Dato 07.06.2023	Innsenderens underskrift 
--------------------	---