



Kommune: 4631 - ALVER  
Gardsnummer: 341  
Bruksnummer: 44

Utskriftsdato/klokkeslett: 18.07.2023 kl. 11:17

Produsert av: Kjartan Medaas

Dette dokumentet viser resultatet av Kvalitetsheving for eksisterande matrikkeleining ført 18.07.2023.

### **Orientering om relevant utdrag av matrikkelen**

Eit relevant utdrag av matrikkelen viser deler av opplysningane som registrert om matrikkeleiningane (eigedommane). Utdraget viser kva slags endringar som er gjort i matrikkelen knytt til ei forretning, som t.d. kva for grenser som vart behandla. Relevant utdrag av matrikkelen er heimla i Forskrift om eiendomsregistrering av 26. juni 2009 § 9.

Du kan kontakte kommunen for å få komplett matrikkelbrev, dersom du vil sjå alle opplysningar som er registrert om matrikkeleininga.

### **Om heilskap og nøyaktigheit i relevant utdrag av matrikkelbrevet**

Matrikkelen vart etablert ved konvertering av data frå tidlegare register. Det kan variere kor gode slike data er med omsyn til heilskap og nøyaktigheit. I enkelte tilfelle kan grensepunkt og grenselinjer mangle heilt eller delvis, eller vere feil registrerte. Det kan også vere feil og manglar ved registrert bygnings- og adresseinformasjon. Heilskap og kartfestingsnøyaktigheit er oftast betre innanfor enn utanfor tettbygde strøk. Ver merksam på at oppgjewe areal for mange matrikkeleiningar og bygg er usikre.

For utfyllande informasjon: [www.kartverket.no/utdragmatrikkel](http://www.kartverket.no/utdragmatrikkel)

## Matrikkeleining

Matrikkeleiningstype: Grunneigedom  
Bruksnamn: VIETUN  
Etableringsdato: 11.07.1951  
Skyld: 0,01  
Er tinglyst: Ja  
Har festegrunnar: Nei  
Er seksjonert: Nei

## Arealrapport

Tekst	Areal	Kommentar
Utrekna areal for 341 / 44	687,3 m2	

## Eigarforhold

### Tinglyste eigarforhold

Rolle	Status	Føds.d./org.nr	Namn	Brukseinin	Adresse	Andel
Heimelshavar		160489	BARTHEL LILLI MIKKI		Nedre Nattland 33 5099 BERGEN	1 / 2
Heimelshavar		181284	LØNØY CHRISTIAN SVEINDAL		Nedre Nattland 33 5099 BERGEN	1 / 2

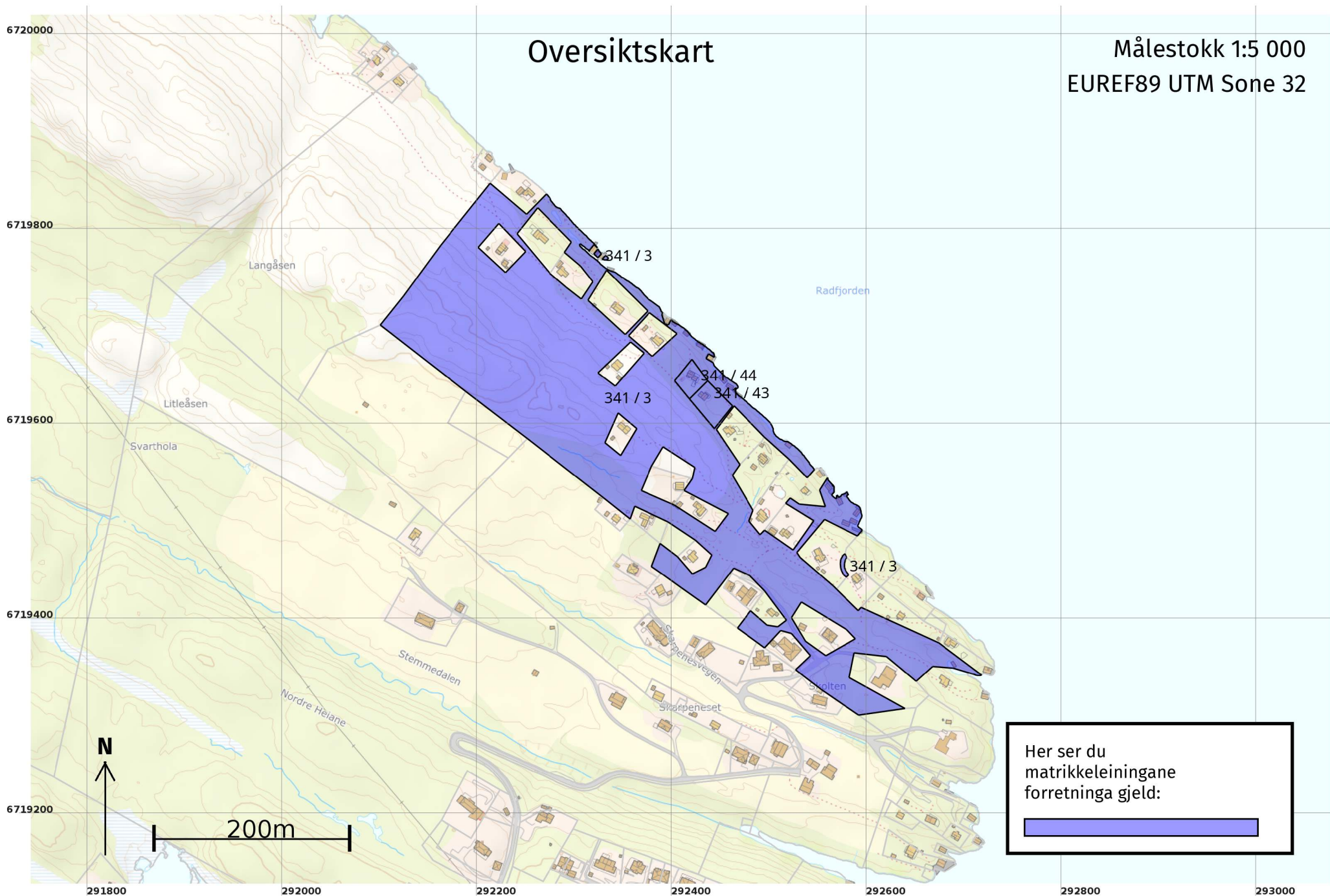
## Forretningar der matrikkeleininga er berørt

Forretning	Forretningsdokumentdato	Tinglysing	Endra dato	Matrikkelføring
Forretningstype	Kommunal saksreferanse	Status		Signatur Dato
Årsak til feilretting	Nettadresse (URL)			
	Annan referanse			
Kvalitetsheving for eksisterande matrikkeleining	22.06.2023			medakjar 18.07.2023
Oppmålingsforretning	23/4162			
		Rolle	Matrikkeleining	Arealendring
		Berørt	4631 - 341/3	0
		Berørt	4631 - 341/43	0
		Berørt	4631 - 341/44	0


Landmålarnummer	Namn
000205	KJARTAN MEDAAS

# Oversiktskart

Målestokk 1:5 000  
EUREF89 UTM Sone 32



Her ser du  
matrikkeleiningane  
forretninga gjeld:



# Oversiktskart for 341 / 44

Målestokk 1:1 000  
EUREF89 UTM Sone 32

6719700

6719650

6719600

N

40m

292300

292350

292400

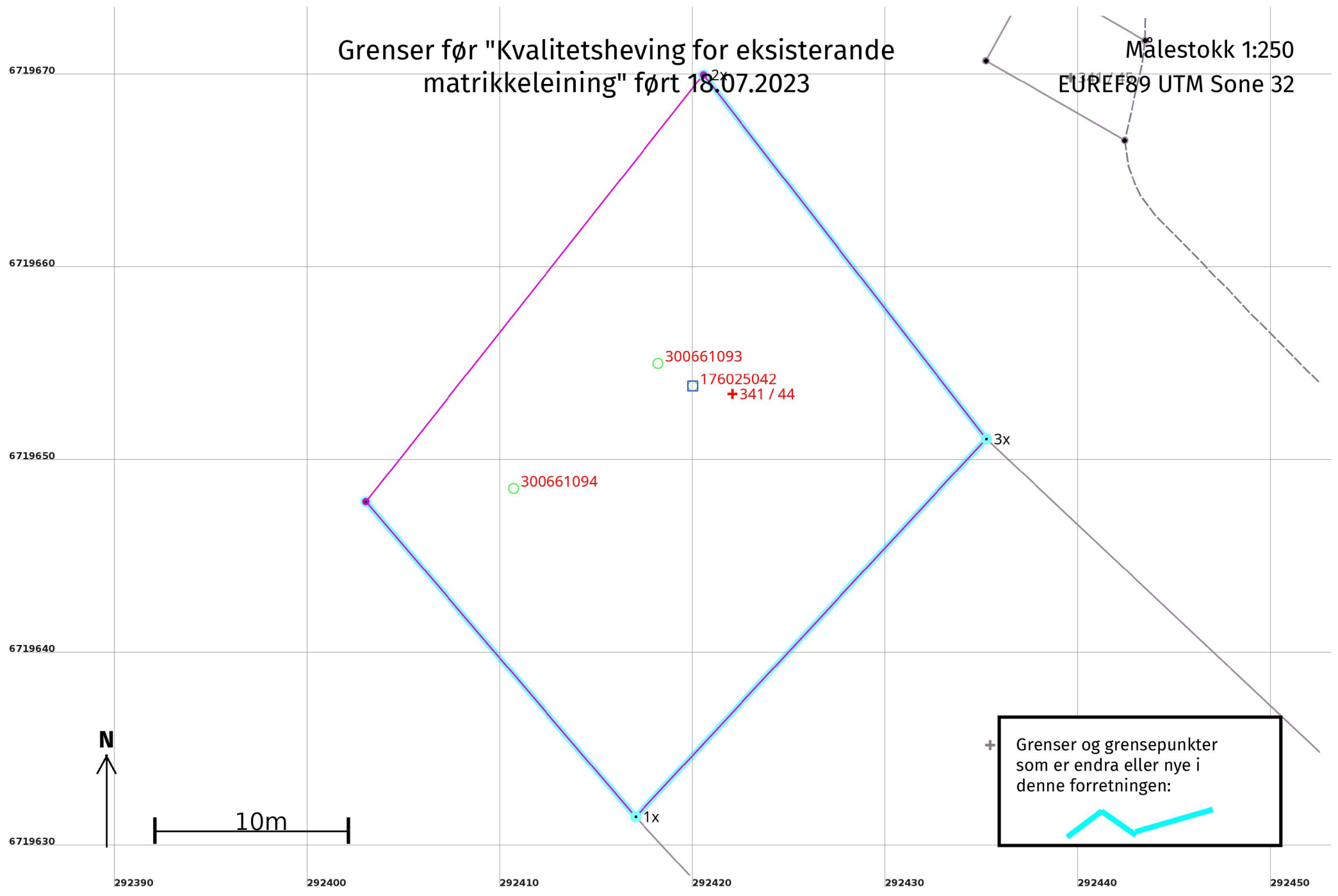
292450

292500

341 / 44

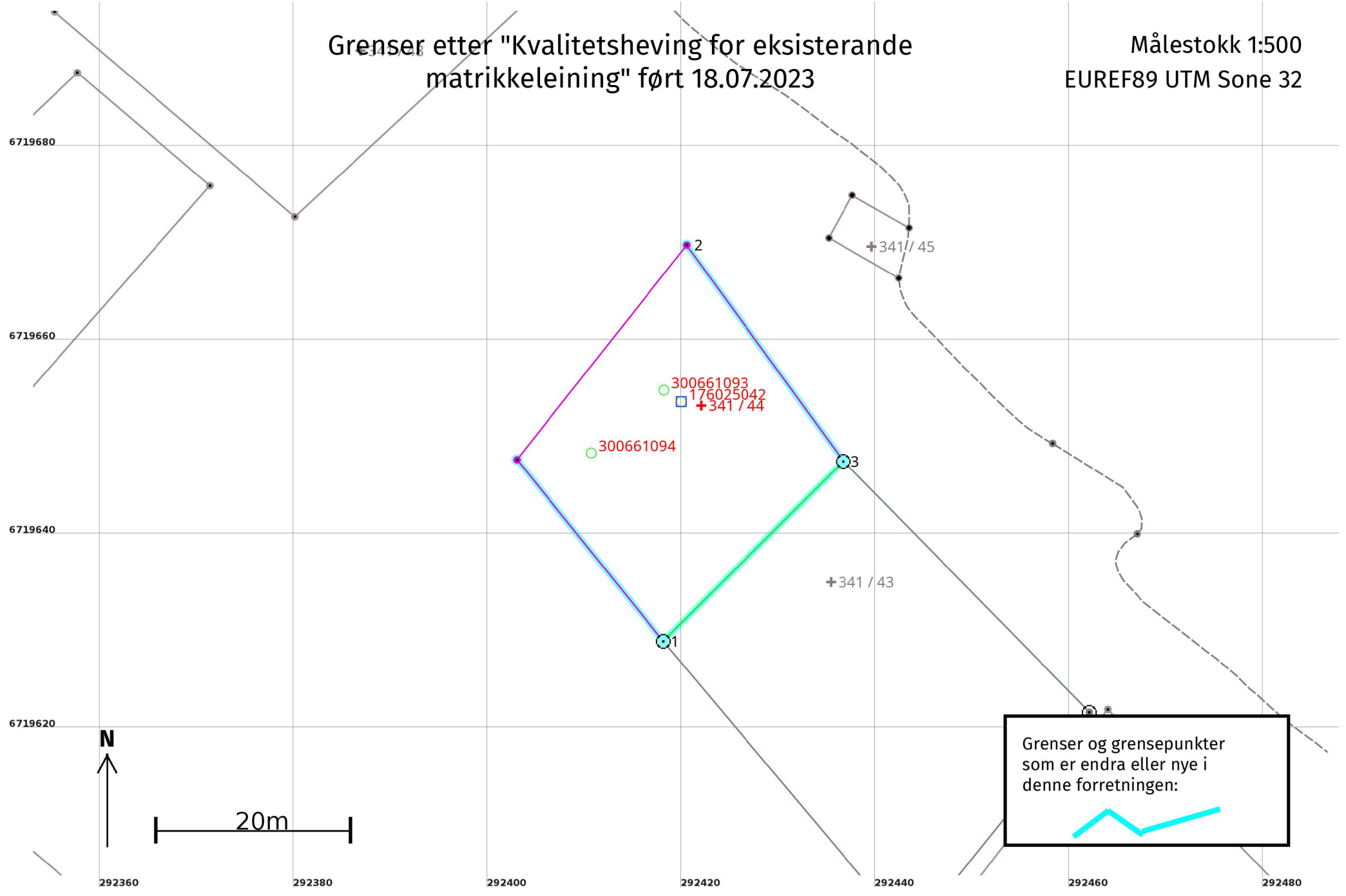
# Grenser før "Kvalitetsheving for eksisterende matrikkeleining" ført 18.07.2023

Målestokk 1:250  
EUREF89 UTM Sone 32



# Grenser etter "Kvalitetsheving for eksisterende matrikkeleining" ført 18.07.2023

Målestokk 1:500  
EUREF89 UTM Sone 32



Grenser og grensepunkter som er endra eller nye i denne forretningen:



## Kvalitetsheving for eksisterende matrikkeleining 18.07.2023

### Før forretninga:

Areal: 612,9 Arealmerknad:  
Representasjonspunkt: Koordinatsystem: EUREF89 UTM Sone 32 Nord: 6719654 Aust: 292422

### Etter forretninga:

Areal: 687,3 Arealmerknad:  
Representasjonspunkt: Koordinatsystem: EUREF89 UTM Sone 32 Nord: 6719654 Aust: 292422

### Grensepunkt / Grenselinje

### Ytre avgrensing

Løpenr	Status	Nord	Aust	Grensemerke nedsett i / Lengde (m)	Grensepunkttype / Linjeinformasjon	Målemetode / Grenser mot	Nøyaktighet (SD i cm)	Radius
1	Nytt	6719629,32	292418,15	24,03	Fjell Offentleg godkjent grensemerke	96 GNSS: Fasemåling (Real time kinematic) 4631 - 341 / 3 og 4631 - 341 / 43	10	
2x	Endra - Før	6719670,15	292420,56	23,91	Ukjent	53 Digitalisert på dig.bord frå strek-kart: Transparent film - god posisjonskvalitet 4631 - 341 / 3	200	
2	Endra - Etter	6719670,15	292420,56	27,53	Ukjent	53 Digitalisert på dig.bord frå strek-kart: Transparent film - god posisjonskvalitet 4631 - 341 / 3	200	
3	Nytt	6719647,86	292436,71	26,24	Fjell Offentleg godkjent grensemerke	96 GNSS: Fasemåling (Real time kinematic) 4631 - 341 / 3 og 4631 - 341 / 43	10	
1x	Sletta	6719631,69	292417,04	21,50	Ukjent	53 Digitalisert på dig.bord frå strek-kart: Transparent film - god posisjonskvalitet 4631 - 341 / 3 og 4631 - 341 / 43	200	
3x	Sletta	6719651,27	292435,23	26,73	Ukjent	53 Digitalisert på dig.bord frå strek-kart: Transparent film - god posisjonskvalitet 4631 - 341 / 3 og 4631 - 341 / 43	200	