






















TEIKNFORKLARING



-  Eksisterende bygg
-  Eksisterende terrasse
-  Planlagt bygg
-  Planlagt nettstasjon
-  Veg, parkering
-  Gangveg/tilkomst
-  Areal for fylling og skjæring
-  Kommunaltekniske anlegg
-  Energi anlegg
-  Privat vegtilkomst
-  Privat uteareal på egen tomt
-  Grøntareal på egen tomt til naust
-  Felles leikeplass
-  Grøntareal
-  Eksisterende tråkk
-  Plangrense
-  Byggjegrænse
-  Vegetasjon
-  Eksisterende Gravhaug
-  Stigningsforhold
-  Byggehogde
-  Kotehogde

Senterlinje fra reguleringsplan FV 404, strekning Kvamme - Fossevatnet



Illustrasjonsplan for: 1 av 1

Detaljregulering for Furhovden gnr. 144, bnr. 1 m.fl.
Alver kommune
Nasjonal arealplanID 4631_20020003

Kartmålestokk: 1:500 ved arkformat A3 Ekvivalens: 1m 	Forslagsstiller: Villanger & Sønner AS	Utarbeidd av: 	Alver kommunes sitt saksnummer	20/13896
		Siste revisjonsdato illustrasjonsplan	04.08.2023	

