

Oversikt:

1 : 10000,00

Kartverket, Geovekst, kommuner og OSM - Geodata AS


Kommentarer:

Projeksjon: ETRS_1989_UTM_Zone_33N


Utskrift dato: 23-okt-23


© OVF


Tegnforklaring


 Jordleie_forpaktning

Presteboliger

 Overføres DNK

 Overføres ikke DNK

 Kapeller på OVF-areal, overføres DNK

 Kirker på OVF-areal, overføres DNK

 Gravplasser på OVF-areal, overføres DNK

Geocache