






SITUASJONSKART

Gnr/Bnr: Gnr 133 Bnr 5
 Adresse:
 Eigarsøkar:
 Kvalitet: FKB-B

Gjeldande plan :
 Planformål :
 Vår referanse: HOK
 Sign.

Målestokk: 1:1500
 Dato: 26.06.2020

 Gjerde
 Usikker eigedomsgrense
 Målt eigedomsgrense
 Bolighus
 Andre bygg

ALVER
 KOMMUNE

