

SITUASJONSKART

Gnr/Bnr:
Adresse:
Eigar/søkar:

Kvalitet :

Gjeldande plan :
Planformål :

Vår referanse:






Sign.

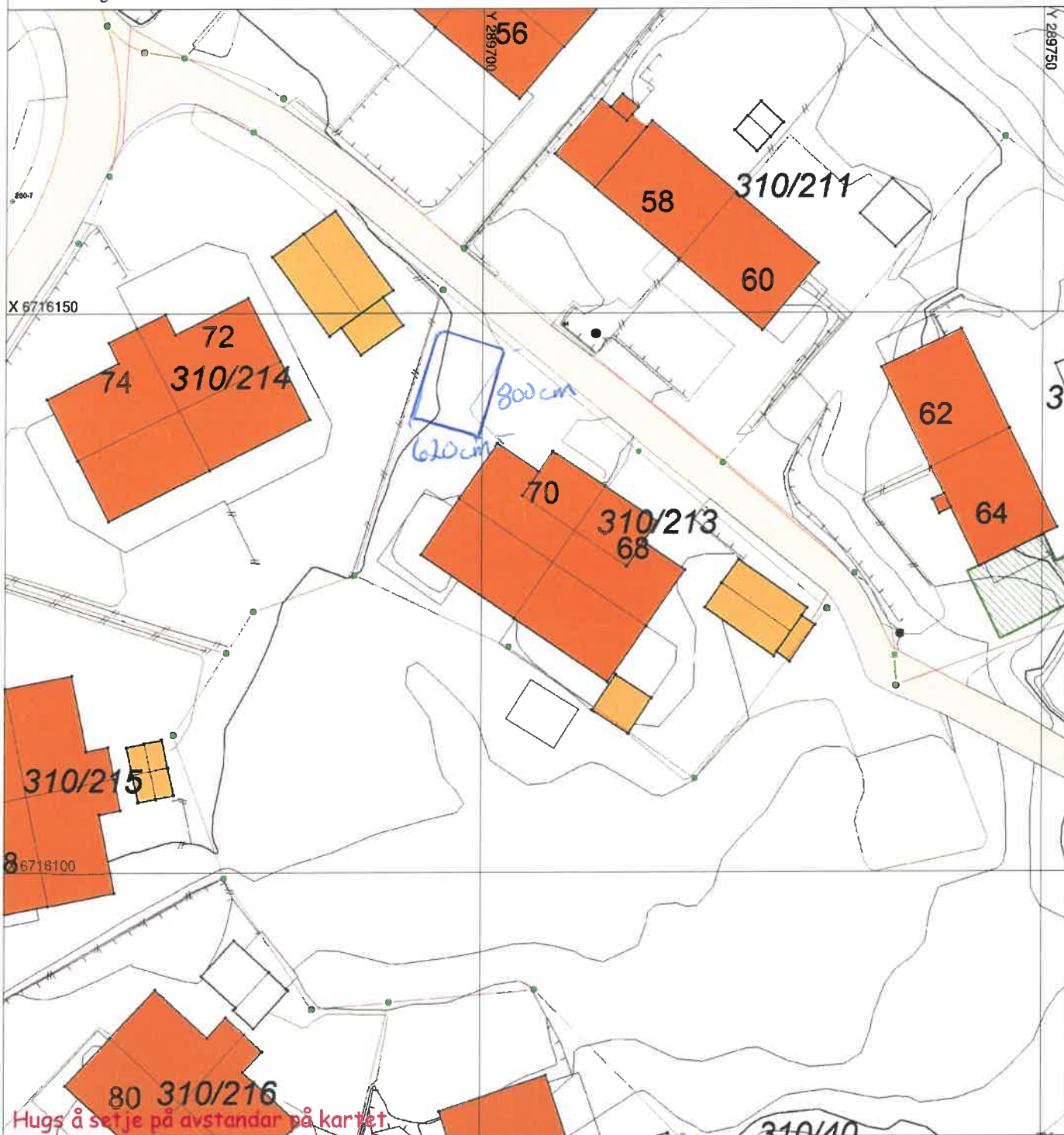


Målestokk: 1:500
Dato: 15.10.2020

ALVER
KOMMUNE



-  Gjerde
-  Usikker eigedomsgrense
-  Målt eigedomsgrense
-  Bolighus
-  Andre bygg



SITUASJONSPLAN

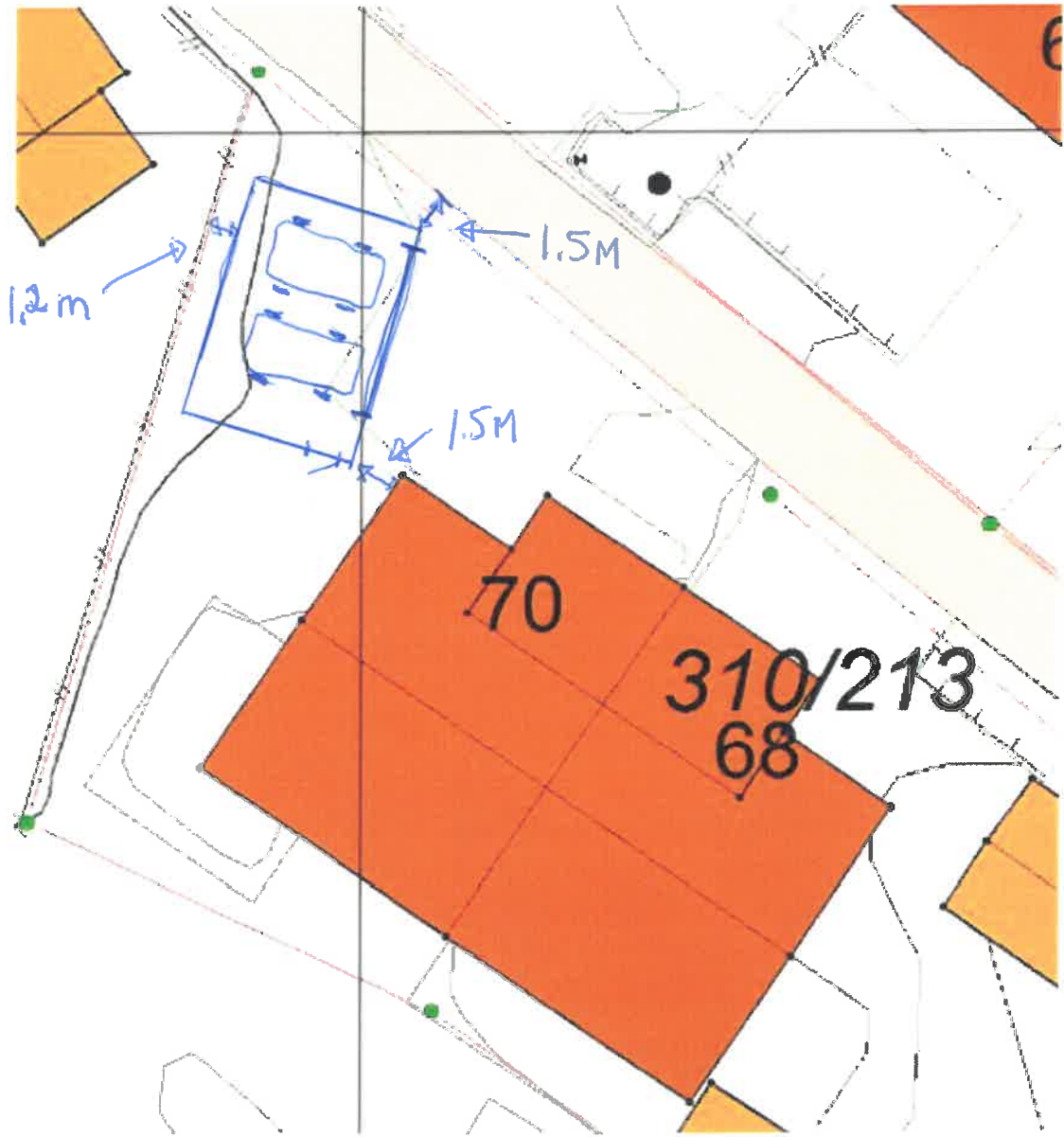
 Tiltak

Arthun Cluna 15.10.20

Underskrift Situasjonsplan

Dato

620 cm x 800 cm



Artur Clave - 15.10.20