









# VEDLEGG D-2



-  FELLES KJØREVEG / PARKERING
-  FELLES GANGVEG
-  FELLES GRØNTAREAL
-  FELLES LEK
-  PRIVAT UTEAREAL
-  BYGNING / TAKFLATE
-  POST / SØPPEL
-  GARASJE / P. KJELLER

REV.	ANT.	REVIDERINGEN GJELDER	SIGN.	DATO
------	------	----------------------	-------	------

## NABOVARSEL

TILTAKSHAVER:		BYGGESTED:		
ALVERSUND UTVIKL. AS		HILLAND VEST, FELT 6		
SITUASJONSPLAN		REKKEHUS 41 - 43		
KOMMUNE: LINDÅS		G.NR. 134 B.NR. 471		
TEGN. RGN	GODKJ.	MÅL 1 : 500	DATO: 7.1.16	
 <b>BYGGPROSJEKT • AS</b> Byggeteknisk rådgiving Legalisering og seksjonering av eiendom Arkitekt Ansvarlig prosjekterende/søker		PROSJ.NR.		
		16-102		
Tlf. 55277150 P. Boks 53, Fantoft, 5899 BERGEN		TEGN. NR.		
		510		