



# LINDÅS KOMMUNE

Byggesaksavdelinga

Alversund Maskinstasjon AS  
v/Ove Myking  
Buhagen 6  
5911 ALVERSUND

Referanser:  
Dykkar:  
Vår: 16/632 - 16/6547

Saksbehandlar:  
Eilin Houlison Molvik  
EilinHoulison.Molvik@lindas.kommune.no

Dato:  
08.03.2016

## Førebels svar - trong for tillegg dokumentasjon gbnr. 141/32

Kommunen stadfestar å ha motteke dykkar søknad 22.02.2016.

### Planstatus

Eigedomen ligg i uregulert område i det som i arealdelen til kommuneplanen for 2011-2023 er avsett til bustadføre mål. Det ligg byggegrense mot sjø i kommuneplane, dei omsøkte tiltaka er ikkje i konflikt med denne.

Tiltaket er søknadspliktig etter plan- og bygningslova § 20-1, og kjem ikkje inn under unntaka i kommuneplanen sitt pkt. 2.14. Tiltaka krev dispensasjon frå kommuneplanen for 2011-2023 sitt pkt. 1.1 krav om reguleringsplan.

### Plassering av tiltak

Innsendt situasjonsplan syner plassering av parkeringsplass og fjellskjæring plassert nærare grense mot gbnr. 141/35 enn 4 meter. Omsøkt plassering av tiltaka krev avstandserklæring frå heimelshavar av gbnr. 141/3 jf. plan og bygningslova § 29-4, jf. skriv frå KMD datert 26.06.15;  
[https://www.regjeringen.no/contentassets/109bbfc9591b47919c88c016a5eacab6/rundskriv\\_h\\_8\\_15\\_byggverks\\_plassering\\_hoyde\\_avstand.pdf](https://www.regjeringen.no/contentassets/109bbfc9591b47919c88c016a5eacab6/rundskriv_h_8_15_byggverks_plassering_hoyde_avstand.pdf)

Skjæringa det er snakk om i denne saka ser vi på som eit vesentleg terrengingrep, og har difor bedt om avstandserklæring.

### Mottakskontroll

Kommunen har kontrollert søknaden og finn at den ikkje er fullstendig, jf. byggesaksforskrifta (SAK) § 5-4. Vi ber om at søknaden vert supplert med følgjande dokumentasjon:

1. Søknad om dispensasjon frå krav om reguleringsplan i kommuneplanen for 2011-2023 pkt. 1.1.
2. Naboerklæring frå eigar av gbnr. 141/35, de kan nytte vedlagt skjema.



Kommunen ber om at tilleggsinformasjon vert sendt inn samla innan 26.04.2016. Dersom informasjonen ikkje er sendt til kommunen innan fristen, vert saka arkivert utan vidare handsaming.

Når saka er arkivert utan handsaming må det sendast inn full ny søknad.

#### Sakshandsamingsfrist

Tidsfristar for sakshandsaming går fram av plan- og bygningslova § 21-7, jf. SAK § 7-1. Tidsfristane vert rekna frå søknaden er komplett og klar for handsaming, jf. SAK § 7-2 (1).

#### Gebyr

Gebyr vert rekna ut i frå Lokal forskrift om gebyr for teknisk forvaltningsteneste. Det vert sendt ut krav om gebyr i samsvar med gjeldande forskrift når saka er ferdig handsama.

Med helsing

Siril Sylta  
avdelingsleiar

Eilin Houlison Molvik  
rådgjevar

*Dette dokumentet er elektronisk godkjent og har difor ingen signatur.*

#### **Vedlegg:**

naboerklering skjema vnr 20160203

#### **Kopi til:**

Ove Veland

Stranda 803

5993

OSTEREIDET

#### **Mottakarar:**

Alversund Maskinstasjon AS

Buhagen 6

5911

ALVERSUND

# SØKNAD OM DISPENSASJON

Gnr. 141, Bnr. 32

Lindås kommune

I h.t. Lov om planlegging og byggesaksbehandling  
av 27.juni 2008 nr. 71. Ajourført med endringer senest  
ved lov 08.mai 2009 nr. 27, delvis trådt i kraft 01.juli 2009 ,  
søkes det herved om dispensasjon fra  
kommuneplanen for perioden årene 2011-2023 pkt. 1.1,  
som stiller krav om reguleringsplan

Byggesøknaden omfatter et sprengningsarbeid  
for å kunne gi 2 parkeringsplasser.

Tiltaket vil redusere parkeringen langs den kommunale vegen,  
og vil således også gi bedre fremkommelighet for utrykningskjøretøy.

Alversund , 29. 03. 2016



Ove Myking

Alversund Maskinstasjon AS



# NABOERKLÆRING

i samsvar med plan- og bygningslova § 29-4

Denne erklæringa er berre gyldig i Lindås kommune

## Saka gjeld

Gardsnr.  Bruksnr.  Festenr.   
Evt. sak nr.  Eigar   
annlegg/bygning/tilbygg/garasje mv.

## Naboerklæringa er frå

Namn  Adresse

Gardsnr.  Bruksnr.  Festenr.

**DET ER TO ALTERNATIV TIL NABOERKLÆRING SOM KAN NYTTAST  
Kryss av for alt.1 eller alt.2**

**ALTERNATIV nr. 1** Eg er kjend med at eg fråskriv meg retten til å føra opp tiltak på min eigedom nærare ovannemnde tiltak enn det som er fastsett i lova om avstand mellom tiltak.  
Eg gjev med dette erklæring om at ovannemnde eigedom i Lindås kommune får løyve til å plassera tiltaket  m, frå grenselinja mot min eigedom.  
( § 29-4 i plan- og bygningslova )

**Denne erklæringa kan tinglysast som hefte på min eigedom.**

**ALTERNATIV nr. 2** Vilkåret for mitt samtykke er at tiltaket vert utført brannteknisk på ein slik måte at det ikkje får konsekvensar for min rett til å føra opp tiltak på min eigedom etter gjeldane plan- og bygningslov med forskrifter.  
Eg gjev med dette erklæring om at ovannemnde eigedom i Lindås kommune får løyve til å plassera tiltaket  m, frå grenselinja mot min eigedom.  
( § 29-4 i plan- og bygningslova )

**Denne erklæringa kan tinglysast som hefte på min eigedom.**

Stad  Dato  Underskrift av eigar til  Gnr.  Bnr.  Fnr.

i Lindås kommune

**N A B O E R K L Æ R I N G**  
I samsvar med Plan – og Bygningslova § 29-4

Undertegnede eier av g.nr. 141 , b.nr. 35 i Lindås kommune ,  
gir herved eier av g.nr. 141 , b.nr. 32  
anledning til utføre et sprengningsarbeid , inntil 0,00 m. fra felles grense,  
for å kunne anlegge en parkeringsplass.

Dette overenstemmende med situasjonskart og profiltegning , datert 06. 01. 2016.

Vi forplikter oss til å holde en fremtidig bebyggelse på vår eiendom  
i en slik avstand som plan- og bygningslov med forskrifter måtte bestemme.

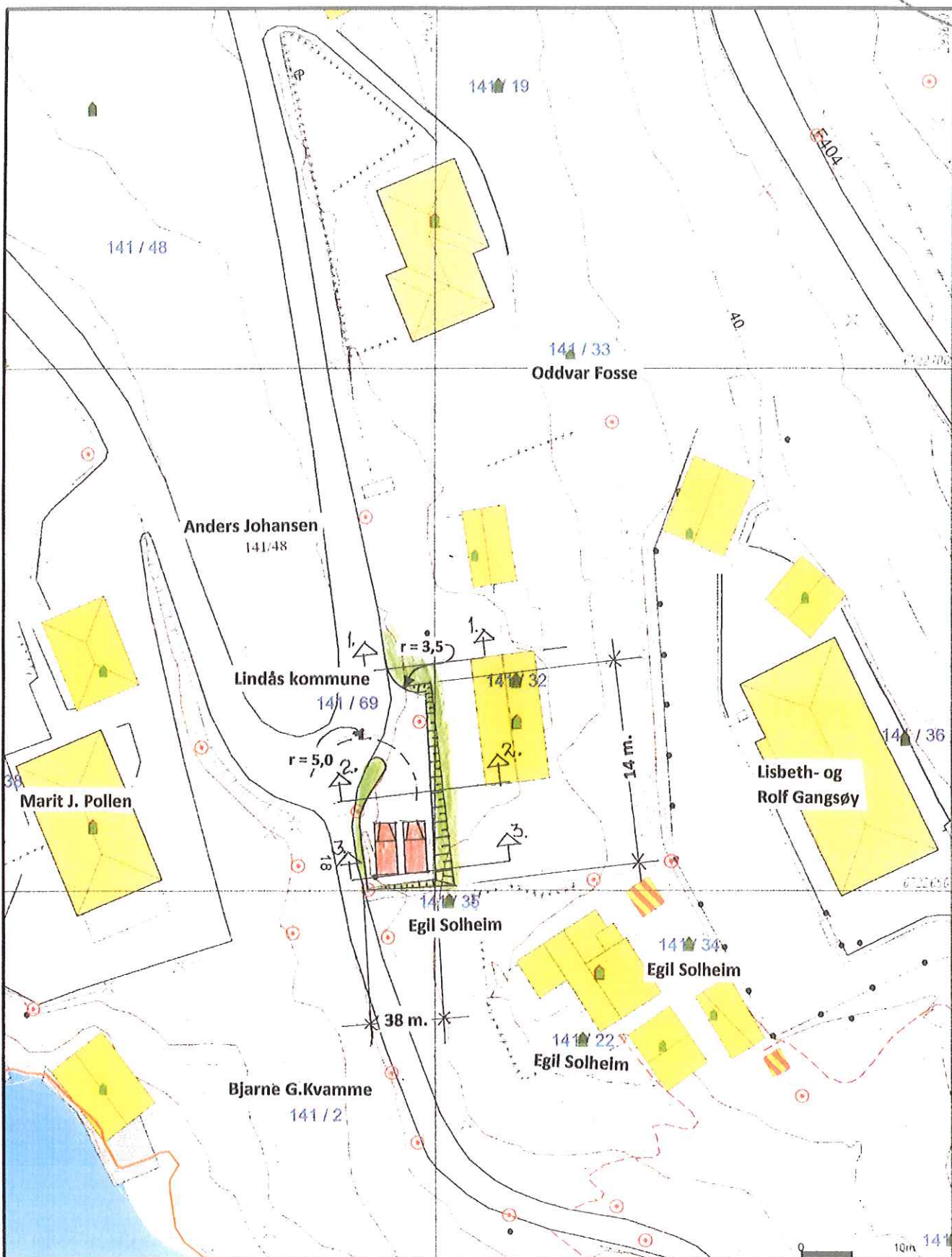
Denne erklæring kan tinglyses som hefte på vår eiendom ,  
mot at eier av gnr. 141 , bnr. 35 betaler alle gebyrer/avgifter.

Alversund, .....<sup>1/4</sup>.....2016

signatur..........

Eigar av gnr. 141 , bnr. 35 i Lindås kommune

(D-1)



Målte Grenser	Større bustader
Registrerte Grenser	Hytte-tennhus
Udefinert grenser	Garasje utbuds
Torregulerte grenser	Industri lager
Konstruert garasjepunkt	Andre byggr
Bolg	
Bustad i friluftlet	
Vanning-slus	

Beliggenhet og høyder må oppfattes som orienterende.



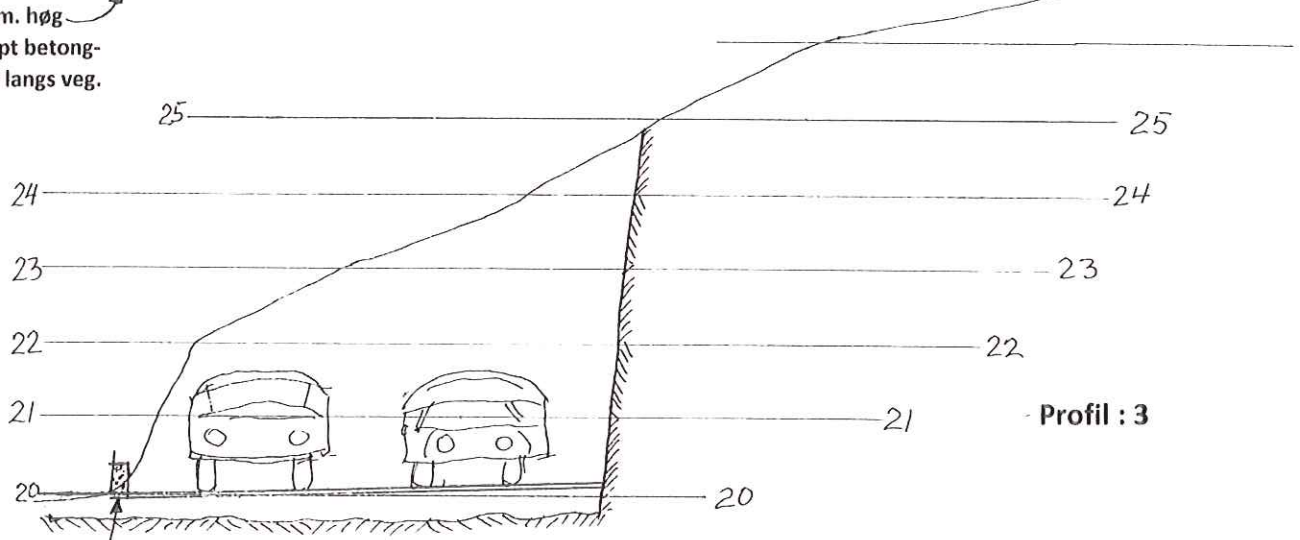
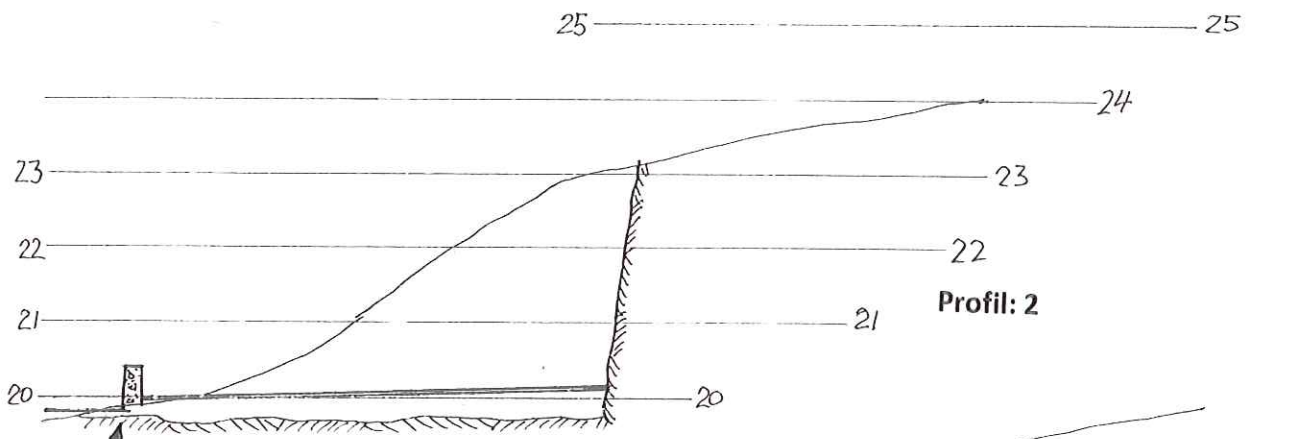
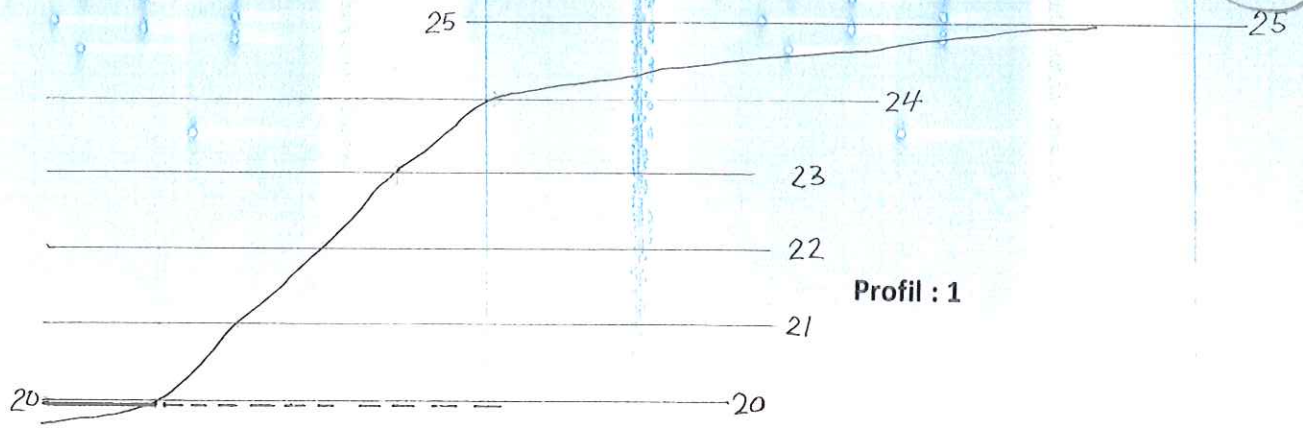
Lindås kommune  
Geodata avdeling  
Grunnkart 2010.



Dato: 2016.01.26  
Fol: 02

G.nr. 141, b.nr. 32.

Målestokk  
1:500



Prosj. parkeringsplass  
Gnr. 141, Bnr.32 i Lindås kommune.  
Terrengprofiler i Mål = 1 : 100

Alversund, 06. 01. 2016  
Alversund Maskinstasjon AS