

14/3528

Til Ansvarleg for drift av kommunale vegar

SØKNAD OM AVKØYRSLE FRÅ KOMMUNEVEG

Arbeida på eigedomen kan ikkje settast i gang før løyve frå kommunen er gjeve.

Tiltakshavar <i>HundvinBu AS</i>	Tlf. <i>56.36.07.26</i>
Ansvarleg søkjar/utførande <i>SEIM BYGG AS</i>	Tlf. <i>56.35.09.80</i>
Byggeplassadresse <i>Lindåsvegen 1709</i>	Gnr./bnr <i>54/18</i>
Vegstrekning <i>Hundvin,</i>	Stad <i>HUNDVIN</i>
Tiltaket ligg i område med reguleringsplan Ja <input type="checkbox"/> Namn på planen:	
Nei <input type="checkbox"/> (Søknaden vert handsama hjå Teknisk drift). (Søknaden vert handsama hjå Byggesak).	

Søknad om ~~avkøyrsl~~ *Ingen endring på avkjørsle*

<input type="checkbox"/> Ny avkøyrsl	<input type="checkbox"/> Bustadeiningar antall.....stk	<div style="border: 2px solid blue; padding: 5px;"> <p style="text-align: center; font-weight: bold;">LINDÅSKOMMUNE</p> <p>Klassering: Stk</p> <p style="text-align: center; font-size: 1.2em;">- 2. 05. 2014</p> <p>Auk. saksnr. Løpenr.</p> <p>Bakgr. Tilgangskode</p> </div>
<input type="checkbox"/> Utvida bruk av eksisterande avkøyrsl	<input type="checkbox"/> Hytte antall	
<input type="checkbox"/> Flytting av eksisterande avkøyrsl	<input checked="" type="checkbox"/> Industri/Næring	
<input type="checkbox"/> Stenging	<input type="checkbox"/> Driftsavkøyrsl	
<input checked="" type="checkbox"/> Anna føremål: <i>Avstand til veg.</i>	<input type="checkbox"/> Andre	

Vedlegg

Det vert vist til vedlagt kart/skisse i målestokk 1:500, med påteikna målsett tiltak, som viser avkøyrsl. *- og avstander til bygning*

Signatur

Eg er kjend med at vanlege fristar for handsaming ikkje gjeld før løyve til avkøyring er avklart.

Dato: <i>29/04-2014</i>	Tiltakshavar <i>for HundvinBu AS</i>	<i>Annunette Jacobsen</i>
----------------------------	---	---------------------------

Søknad motteke i Teknisk drift, Dato

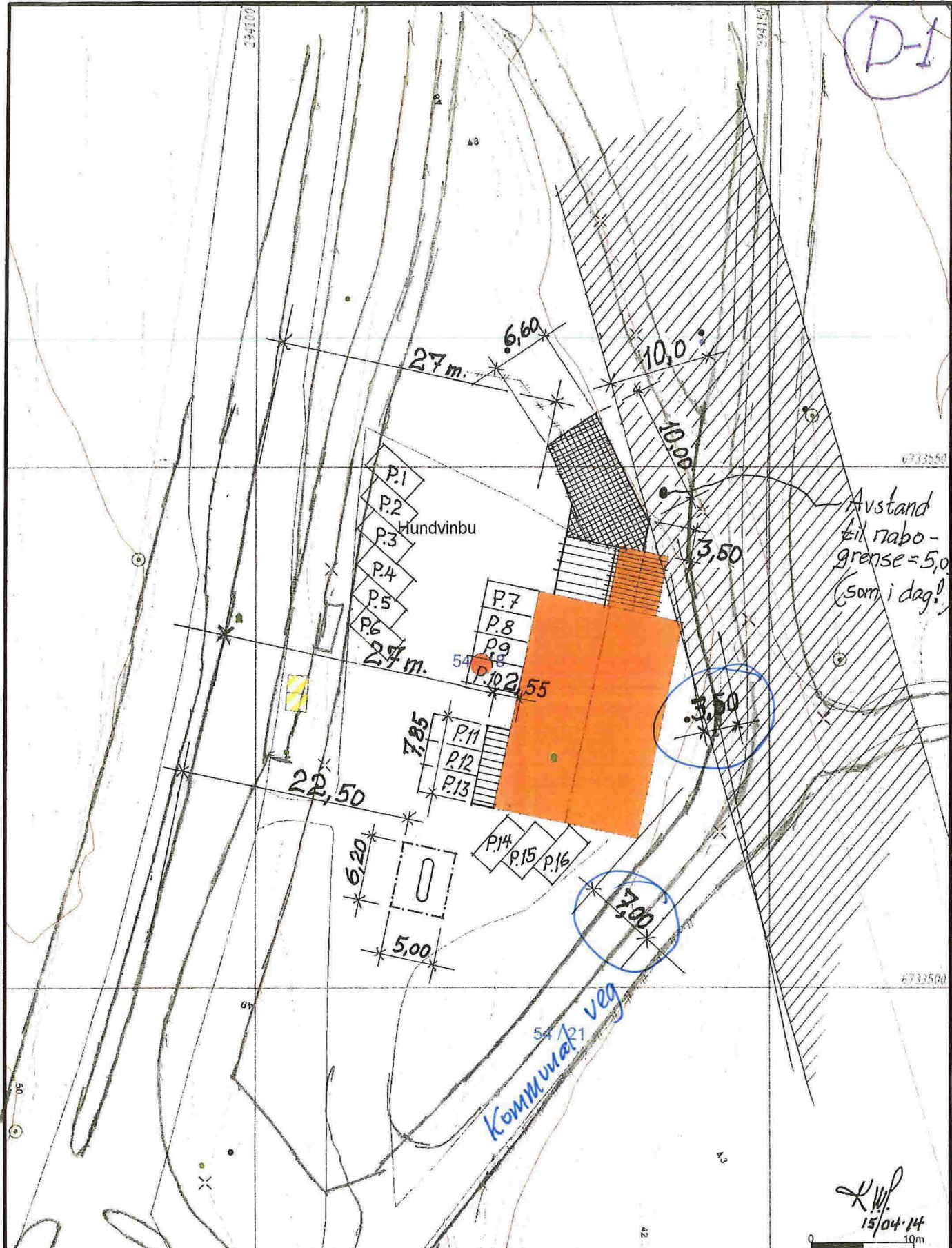
Uttale Søknad godkjent Søknad avslått

Merknader/vilkår

- Sikta ut frå avkøyrsla skal vere slik at busker, tre o.l. ikkje skal vere til hinder for sikta. Terrang eller plantar må ikkje kome høgare enn 0,5m over vegbana.
- Der avkøyrsla er til hinder for overvatn i veggroft, skal det leggst ned min. 200mm drensør. Røret skal vere køyresterkt og leggst slik at veggroft ikkje vert skada og at groftvatn får fritt avløp. Støypekantar o.l som kan skade snøryddeutstyr skal ikkje byggast nærare offentleg veg enn 1m.
- Det skal ikkje først overvatn ut i offentleg veg. På den første meter frå vegkanten skal det vere eit fall frå offentleg veg på 3cm.
- Vedlikehald av drensør og frisktfelt skal til eikvar tid haldast vedlike av tiltakshavar.
- Svingradius frå avkøyrsla skal i vegkant være min. 3,5m, på begge sider av avkøyrsla.
- Avkøyrsla skal verte plassert som vist i søknaden
- Avkøyrsla skal verte plassert som vist i detaljskisse på baksida av dette arket.
- Det skal være mogeleg å snu på eigen grunn.
-

Ansvarleg for drift av kommunale vegar Dato..... sign.

D-1





Avstand til nabo-grense = 5,0 m (som i dag!)

Kommunale veg

K.W.P.
15/04/14
10m

Målte Grenser	Storre bustader
Registrerte Grenser	Hytte i/leilighet
Udefinert grenser	Garasje/utlits
Terrengmålte grense	Industri/lager
Konstruert grensepunkt	Andre bygg
Bolig	
Bustad m/leilighet	
Våringsbus	

Beliggenhet og høyder må oppfattes som orienterende.

	Lindås kommune Geodata avdeling		
	Grunnkart 2010.		
Dato: 2014.04.15 Skala: 850	G.nr. 54, b.nr. 18.		Målestokk 1:500

