

Søknad om ferdigattest

Pbl § 21-10, SAK10 §§ 8-1 og 8-2

Søknaden gjelder

Eiendom/ byggested	Gnr.	Bnr.	Festenr.	Seksjonsnr.	Bygningsnr.	Bolignr.	Kommune
	175	16					LINDÅS
	Adresse				Postnr.	Poststed	
	SEIMSTRANDA 342				5912	SEIM	

Ferdigattest

 Tilfredsstillert tiltaket kravene til ferdigattest? Ja Nei Hvis nei, fyll ut informasjonen nedenfor.

Det gjenstår følgende arbeider av mindre vesentlig betydning som vil bli utført innen 14 dager:

 Dato

Type arbeider

Bekræftelse på at disse arbeidene er utført vil være kommunen i hende innen:

 Dato

Oppdatert dokumentasjon

Er det foretatt ikke søknadspliktige endringer/justeringer i forhold til tillatelsen?

 Ja Nei Hvis ja, vedlegg oppdatert situasjonsplan, tegninger eller dokumentasjon som viser hva som er utført.

Sluttrapport for avfall

 Sluttrapport av Dato vedlegges søknaden

 Vedlegg nr.
K -

Ansvarlig søker forplikter seg til å påse at sluttrapporten blir ajourført og oppbevart.

Varmesystem

Energiforsyning		Varmefordeling		Ikke relevant
<input checked="" type="checkbox"/> Elektrisitet	<input type="checkbox"/> Sol	<input type="checkbox"/> Vannbåren gulvvarme	<input type="checkbox"/> Luftoppvarming	
<input type="checkbox"/> Biobrensel	<input type="checkbox"/> Gass	<input type="checkbox"/> Vannbåren radioator	<input checked="" type="checkbox"/> Kamin/ovn/peis	
<input type="checkbox"/> Varmepumpe - luft	<input type="checkbox"/> Olje/parafin	<input checked="" type="checkbox"/> Elektriske varmekabler	<input type="checkbox"/> Annet	
<input type="checkbox"/> Varmepumpe - berg/sjø	<input type="checkbox"/> Annet	<input type="checkbox"/> Elektriske panelovner		
<input type="checkbox"/> Fjernvarme/spillvarme				

Erklæring

 Det bekreftes at tilstrekkelig dokumentasjon som grunnlag for driftsfasen er overlevert byggverkets eier

Vedlegg

Beskrivelse av vedlegg	Gruppe	Nr. fra – til	Ikke relevant
Situasjonsplan, avkjøringsplan	D	-	<input checked="" type="checkbox"/>
Tegninger, plan, snitt, fasade	E	-	<input checked="" type="checkbox"/>
Redegjørelser/kart	F	-	<input checked="" type="checkbox"/>
Gjennomføringsplan	G	1 – 1	<input type="checkbox"/>
Sluttrapport for avfallsplan og miljøsaneringsbeskrivelse	K	-	<input checked="" type="checkbox"/>
Boligspesifikasjon i matrikkelen	H	-	<input checked="" type="checkbox"/>
Uttalelser fra andre offentlige myndigheter	I	-	<input checked="" type="checkbox"/>
Andre vedlegg	Q	-	<input checked="" type="checkbox"/>

Underskrifter

Ansvarlig søker for tiltaket (for tiltak etter pbl § 20-1)			Tiltakshaver (bare for tiltak uten ansvarlig søker pbl § 20-4)		
Foretak SEIM BYGG AS			Navn		
Kontaktperson terje Seim	Telefon 56350980	Mobiltelefon 93004156	Kontaktperson	Telefon	Mobiltelefon
E-post terje@seimbygg.no			E-post		
Dato 27.04.16	Underskrift <i>Terje Seim</i>		Dato	Underskrift	
Gjentas med blokkbokstaver TERJE SEIM			Gjentas med blokkbokstaver		

Kommunens saknr.

Vedlegg
G 1Side
1 av 1

Gjennomføringsplan



Elendom/ byggested	Gnr. 175	Bnr. 16	Festernr.	Seksjonr.	Bygnr.nr.	Kommune LINDÅS	Adresse SEIMSTRANDA 342	Postnr. 5912	Registrert SEIM
Beskrivelse av fagområde, ansvarsområde, tiltaksklasse (i hhv. prosjektering, utførelse og uavhengig kontroll)							Versionnr. 3	Dato 27.04.16	Signatur, ansv. søker <i>Tax</i> <i>SG</i>

Alle fagområder i tiltaket	Beskrivelse hentet fra søknad om ansvarsrett	Tiltaks- klasse	Foretakets navn og org.nr.	Kryss for planlagt samsvareklæring / kontrollertklæring erstattes med dato når denne foreligger					Søknad om ferdigstilt	(9) Søtt kryss når arbeidet innen ansvarsområdet er avsluttet
				Søknad om rammetillatelse	Søknad om igangsettings- tillatelse/et- trinnsøknad	Søknad om midlertidig brukstillatelse	Søknad om ferdigstilt	Søknad om ferdigstilt		
(1)	SOKER	(2)	SEIM BYGG AS, 984330324	(4)	(5)	(6)	(7)	(8)	(9)	X
PRO	ARKITEKTUR / BYGGNINGSFYSISK / BYGGNINGSPLASSE	1	DAKARR, 976598407					01.10.14		X
PRO	RØRINSTALLASJONER SANITERANLEGG	1	STUSDAL VVS AS, 912319164					01.10.14		X
UTF	RIVING / TOMREARBEID	1	SEIM BYGG AS, 984330324					27.04.16		X
UTF	GRUNNARBEID / BETONGARBEID	1	BRODDRENE MYKING MASKINSTASJON, 967					07.08.15		X
UTF	BYGGNINGS Plassering	1	LINDÅS KOMMUNE GEODATA AVD., 93508					03.07.15		X
UTF	RØRINSTALLASJONER SANITERANLEGG	1	STUSDAL VVS AS, 912319164					08.01.16		X
KONT	VÅTROM & LUFTTETTET	1	TERJE KLEIVDAL, 954702308					29.12.15		X



Seim Bygg AS
Nesbrekka 28
5912 SEIM

Referanser:
Dykkar:
Vår: 16/166 - 16/10088

Saksbehandlar:
Knut Bjørnevoll
KBJ@lindas.kommune.no

Dato:
18.04.2016

Utsleppsløyve - gbnr 175/16, 175/3, 175/30, 175/31, 175/32 Skår

Administrativt vedtak. Saknr: 198/16

Tiltakshavar: Eigarane av gbnr 175/16, 3, 30, 31, 32
Ansvarleg søkar: Seim Bygg AS
Type utslepp : Sanitært avløpsvatn med utslepp mindre enn 50 pe
Søknadstype: Forureiningslova § 11, jf. forureiningsforskrifta § 12-5

SAKSUTGREIING:

Tiltak

Saka gjeld søknad om utsleppsløyve for 5 bustader på gbnr 175/16, 3, 30, 31 og 32 . Storleiken på utsleppet er opplyst til å vera 25 pe. Det er ein ny bustad og 4 eksisterande som skal ha ny felles slamavskiljar knytt til eksisterande utsleppsleidning til sjø på 10 m djupne.

Det vert elles vist til søknad mottatt 15.01.2016 og komplettert 09.03.2016

Plassering

Plassering og utsleppsstad er vist i kart datert 29.02.2016 jf. forureiningsforskrifta § 12-14 nr 1 d.



Reinseløysing

Utsleppet frå eigedomen skal reinsast i slamavskiljar før det reinsa utsleppet vert ført vidare i tett leidning til sjø. Reinseløysinga stettar krava til utslepp i mindre følsamt område.

Nabovarsel

Naboar til det nye anlegget er varsla Det har ikkje komme merknader til søknaden

Privatrettslege tilhøve

Avtale om plassering av slamavskiljar på gbnr 175/2 er dokumentert.

Tilkopling til eksisterande anlegg/leidning

Det er lagt fram avtale om tilknytning til eksisterande utsleppsleidning til sjø og om fordeling av kostnader og vedlikehald av anlegg.

VURDERING

Søknad om utsleppsløyve kan etter kommunen si vurdering godkjennast slik den ligg føre med utslepp via slamavskiljar til sjø. Reinseløysinga stettar krava til utslepp i mindre følsomt område.

Kommunen legg til grunn at eksisterande utsleppsleidning er i forskriftsmessig stand og at anlegget kan inngå i den kommunale slamtømmeordninga på ordinære vilkår.

Plassering

Plassering av anlegg og leidningsnett kan etter kommunen si vurdering godkjennast i samsvar med kart datert 09.03.2016.

Godkjenning etter andre lovverk

Det er søkt om løyve til etablering av anlegget etter plan- og bygningslova. Søknaden er handsama i eiga sak: **Administrativt vedtak. Saknr: 199/16**

VEDTAK:

Med heimel i forureiningslova § 11, forureiningsforskrifta §§ 12-3 og 12-5 vert det gjeve utsleppsløyve for 5 bustader på gbnr 175/16, 3, 30, 31, 32 for 25 pe, i samsvar med søknad og på følgjande vilkår:

1. Utsleppet frå eigedommane skal reinsast i slamavskiljar av godkjend type før utsleppet vert ført i tett, nedgraven leidning til eksisterande avløpsleidning som går til sjø.
2. Slamavskiljaren skal plasserast slik at han kan tømmast innanfor vilkåra i den kommunale slamtømmeordninga.
3. Det skal betalast slamgebyr i samsvar med gjeldande gebyrregulativ.
4. Eigedommen skal knytast til offentleg godkjend avløpsleidning eller anna fellesleidning dersom slike vert ført fram til området og kommunen set krav om det.
5. Dette løyvet erstattar tidlegare utsleppsløyve som måtte ligga føre for dei aktuelle eigedommane.
6. Avtalar/erklæringar om private rettar og plikter skal tinglysast på dei aktuelle eigedommane, for at dei også skal gjelda for framtidige eigarar.

Mynde

Saka er handsama og avgjort administrativt i medhald av delegert mynde, jf. kommunelova § 23 nr 4 og gjeldande delegasjonsreglement.

Klage

Vedtaket er eit enkeltvedtak etter reglane i lov om offentleg forvaltning (fvl). Vedtaket kan klagast på til kommunen, jf. fvl. §§ 28-36. Klagefristen er 3 veker frå melding om vedtak er motteke. Det er nok at klagen er postlagt innan fristen går ut. Klagen skal sendast skriftleg til kommunen. I klagen skal det gå fram kva det vert klaga på i vedtaket, og kva endringar ein ønskjer. Klagen skal grunngjevast.

Før det kan reisast søksmål om vedtaket er gyldig eller reisast krav om erstatning, må høvet til å klaga på vedtaket vera nytta fullt ut, jf. fvl. § 27b.

Ansvar

Anleggseigar er ansvarleg for at alt arbeid følgjer føresegner gjeve i eller i medhald av forureiningslova og plan- og bygningslova. Om søknaden er i strid med offentlege føresegner, gjeld føresegnene før løyvet. Vedtak etter forureiningslova inneber ikkje avgjerd i privatrettslege tilhøve.

Bortfall av løyve

Er arbeidet med etablering av avløpsanlegget ikkje sett i verk innan tre år etter at løyve er gitt, eller vert arbeidet innstilt i lengre tid enn to år, fell retten til å etablere utsleppet vekk. Om utslepp framleis er aktuelt må ny søknad sendast inn, jf. forureiningsforskrifta § 12-5, fjerde ledd.

Ferdigstilling

Når arbeidet med etablering av avløpsanlegget er ferdigstilt skal den ansvarlege for arbeidet skriftleg ai frå til kommunen at anlegget er etablert og arbeidet utført i samsvar med dette løyvet. Plassering av anlegg, samt leidningsanlegg med kummar, knekkpunkt og utsleppspunkt skal innmålast og koordinatar skal sendast kommunen, seinast ved førespurnad om mellombels bruksløyve/ferdigattest.

Anlegget eller nokon del av det kan ikkje takast i bruk før det ligg føre mellombels bruksløyve eller ferdigattest etter plan- og bygningslova.

Tilsyn, endring og opphøyr av løyvet

Kommunen er forureiningsstyresmak og fører tilsyn med at føresegner, lovverk og vedtak fatta i tråd med forureiningsforskrifta kapittel 12 vert følgd. Forureiningsstyresmakta har rett og plikt til å utføra tilsyn med avløpsanlegga. Tilsynet vil kunna omfatta kontroll av anlegg si yting/funksjon og kontroll av kvalitet på utført sørvis og vedlikehald. Eigar av anlegget må dekkja kostnader knytt til tilsyn og kontroll, jf. forureiningslova kap.7.

Om utsleppet fører til uventa forureiningsproblem, kan forureiningsstyresmakta oppheve eller endre vilkåra i utsleppsløyvet, setja nye vilkår og om naudsynt kalla tilbake løyvet i samsvar med forureiningslova § 18, jf. forureiningsforskrifta § 12-14.

Ved all vidare kontakt i denne saka, ver venleg og referer til **saknr.: 16/166**

Med helsing

Siril Sylta
avdelingsleiar

Knut Bjørnevoll
saksbehandlar

Dette dokumentet er elektronisk godkjent og har difor ingen signatur.

Kopi til:

Kjell Magne Totland	Seimstranda 339	5912	SEIM
Linda Eirin Skår	Seimstranda 343	5912	SEIM
Linda Næsse	Seimstranda 325	5912	SEIM
Margunn Totland Bakkerud	Seimstranda 341	5912	SEIM
Tommy Kolås og Linda Beate Eide	Seimstranda 342	5912	SEIM

Mottakarar:

Seim Bygg AS	Nesbrekka 28	5912	SEIM
--------------	--------------	------	------



Seim Bygg AS
Nesbrekka 28
5912 SEIM

Referanser:
Dykkar:
Vår: 16/166 - 16/10166

Saksbehandlar:
Knut Bjørnevoll
KBJ@lindas.kommune.no

Dato:
18.04.2016

Dispensasjon og løyve til etablering av avløpsanlegg - gbnr 175/16, 175/3, 175/30, 175/31, 175/32 Skår

Administrativt vedtak. Saknr: 199/16

Tiltakshavar: Eigarane av gbnr 175/16, 3, 30, 31, 32
Ansvarleg søkar: Seim Bygg AS
Søknadstype: Søknad om løyve til tiltak med ansvarsrett etter plan- og bygningslova (pbl.) § 20-1

SAKSUTGREIING:

Tiltak

Saka gjeld søknad etablering av avløpsanlegg for 5 bustader på gbnr 175/16, 3, 30, 31 og 32. Det er ein ny bustad og 4 eksisterande som skal ha ny felles slamavskiljar knytt til eksisterande utsleppsleidning til sjø på 10 m djupne. Utsleppsløyve er gjeve i **Administrativt vedtak. Saknr: 198/16**

Det vert elles vist til søknad mottatt 15.01.2016 og komplettert 09.03.2016

Saka omfattar søknad om dispensasjon frå arealbruken i kommuneplanen og frå byggegrensa mot fylkesveg.

Søknaden var komplett og klar for handsaming den 09.03.2016 og frist for sakshandsaming etter pbl. § 21-7 jf. SAK 10 § 7-2 er 12 veker frå denne dato.

Planstatus

Eigedomen ligg i uregulert område innafor det som i kommuneplanen sin arealdel er definert som LNF .

Dispensasjon

Tiltaket krev dispensasjon frå arealføremålet i kommuneplanen og frå byggegrensa mot fylkesvegen.

Det er søkt dispensasjon med slik grunngjeving:

VI SØKER DISPENSASJON FRA KOMMUNEPLANENS AREALDEL TILTAK I AREAL AVSATT TIL LNF. (LANDBRUK, NATUR OG FRILUFTSOMRÅDE)

VI SØKER OM Å Plassere 15,5M³ SLAMAVSKILLER 12M FRA FYLKESVEI 401 OG KOBLE OVERVANN INN PÅ EKSISTERENDE Ø110MM LEDNING TIL SJØ SOM GÅR OVER 175/2.

DEN NYE SLAMAVSKILLEREN GIR BETYDELIG HELSE & MILJØ GEVINST FORDI DEN ERSTATTER ELDRE TANKER SOM KAN HA FRAMTIDIGE PROBLEMER MED LEKKASJE.

ANSVARLIG SØKER MENER DET BØR GIs DISPENSASJON ETTER PBL § 19-2 FORDI HENSYNET BAK BESTEMMELSENE IKKE BLIR VESENTLIG TILSIDESATT OG AT FORDELENE ER KLART STØRRE EN ULEMPENE VED Å GI DISPENSASJON.

Uttale frå anna styresmakt

Kommunen legg til grunn at søknad om dispensasjon på grunn av tiltaket si art og plassering ikkje skal sendast på høyring til Fylkesmannen i Hordaland, jf. fylkesmannen sitt brev av 31.01.2012. Fylkesmannen i Hordaland får vedtaket til klagevurdering.

Statens vegvesen Hordaland har gjeve tilbakemelding om at dei godtek plassering av slamavaskiljar 12 m frå vegmidte.

Plassering

Plassering av tiltaket er vist i situasjonsplan datert 29.02.2016



VURDERING

Dispensasjon

Det er to vilkår som må vere oppfylt for å gje dispensasjon etter pbl. § 19-2.

For det første må dei omsyna som ligg bak føresegna det dispenserast i frå ikkje verte vesentleg tilsidesett.

For det andre må fordelane ved å gje dispensasjon vere klart større enn ulempene, etter ei samla vurdering.

Ved dispensasjon frå planar skal det leggjast særleg vekt på nasjonale og regionale rammer, og det bør ikkje gjevast dispensasjon frå planar når ei direkte råka statleg eller regional styresmakt har gjeve negativ uttale til søknaden, jf. pbl. § 19-2 (4).

Ved dispensasjon frå lov og forskrift skal det leggast særleg vekt på dispensasjonen sine konsekvensar for helse, miljø, tryggleik og tilgjenge.

Kommunen kan setje vilkår for dispensasjonen, jf. pbl. § 19-2. Vilkåra må liggje innafor ramma av dei omsyn lova skal ivareta, og det må vere ein naturleg samanheng mellom dispensasjon og vilkår, til dømes slik at vilkår så langt som mogleg kompenserer for ulemper dispensasjon kan medføre, jf. Ot.prp. nr. 56 (1984-85) s 102.

I vurderinga av fordelar og ulemper har kommunen særleg lagt vekt på at miljøgevinsten ved oppgradering av dårlege avløpsanlegg, at anlegget er nedgrave og at statens vegvesen godtek plasseringa .

Etter ei samla og konkret vurdering finn kommunen at vilkåra er oppfylt for å gje dispensasjon frå arealbruk og byggegrense mot fylkesveg i kommuneplanen.

Plassering

Tiltaket vert godkjent plassert slik det går fram av søknaden.

Privatrettslege tilhøve

Avtale om plassering av slamavskiljar på gbnr 175/2 er dokumentert.

Tilkopling til eksisterande anlegg/leidning

Det er lagt fram avtale om tilknytning til eksisterande utsleppsleidning til sjø og om fordeling av kostnader og vedlikehald av anlegg.

Ansvarsrettar og tiltaksklasse

Kommunen legg søkar si vurdering av tiltaksklasse til grunn og godkjenner tiltaket i tiltaksklasse 1.

VEDTAK:

Med heimel i plan- og bygningslova § 19-2 vert det gjeve dispensasjon frå kommuneplanen (arealføremål og byggegrense mot fylkesveg) for etablering av avløpsanlegg i samsvar med søknad .

Vedtaket vert sendt til fylkesmannen i Hordaland for klagevurdering.

Med heimel i plan- og bygningslova § 20-3 vert det gjeve løyve til tiltak i eitt trinn for etablering av avløpsanlegg på følgjande vilkår:

1. Tiltaket skal plasserast som vist i situasjonsplan motteken 19.11.2015. med heimel i pbl. § 29-4, jf. SAK § 6-3.
2. Heile tiltaket vert godkjent i tiltaksklasse 1 med heimel i SAK § 9-3.
3. Dei ansvarlege for tiltaket skal sjå til at arbeida blir gjennomført i samsvar med gjeldande lov og regelverk. Ikkje noko arbeid må utførast utover det som er omfatta av løyvet.
4. Dette løyvet, med dei kart og teikningar det vert vist til, skal alltid vera tilgjengeleg på byggeplassen. Eventuelle endringar må søkast om og godkjennast av kommunen før dei kan gjennomførast.

5. Avtalar/erklæringar om private rettar og plikter skal tinglysast på dei aktuelle eigedommane, for at dei også skal gjelda for framtidige eigarar.

Mynde

Saka er handsama og avgjort administrativt i medhald av delegert mynde, jf. kommunelova § 23 nr 4 og gjeldande delegasjonsreglement.

Klage

Vedtaket er eit enkeltvedtak etter reglane i lov om offentleg forvaltning (fvl). Vedtaket kan klagast på til kommunen, jf. fvl. §§ 28-36. Klagefristen er 3 veker frå melding om vedtak er motteke. Det er nok at klagen er postlagt innan fristen går ut. Klagen skal sendast skriftleg til kommunen. I klagen skal det gå fram kva det vert klaga på i vedtaket, og kva endringar ein ønskjer. Klagen skal grunnjevast.

Føretak som har fått avslag på søknad om ansvarsrett har særskilt rett til å klage over dette vedtaket.

Før det kan reisast søksmål om vedtaket er gyldig eller krav om erstatning, må høve til å klage på vedtaket vere nytta fullt ut, jf. fvl. § 27b.

Kopi av dette vedtaket, samt andre saksdokument, skal alltid vere tilgjengeleg på byggeplassen.

Ved all vidare kontakt i denne saka, ver venleg og referer til **saknr.: 16/166**

Ansvar

Tiltakshavar er ansvarleg for at byggverket vert oppført i tråd med føresegner gjeve i eller i medhald av plan- og bygningslova, jf. pbl. § 23-1, 2. ledd. Om søknaden er i strid med offentlege føresegner gjeld føresegnene føre løyvet. Vedtak etter plan- og bygningslova inneber ikkje avgjerd i privatrettslege tilhøve, jf. pbl. § 21-6.

Bortfall av løyve

Om byggearbeidet ikkje er sett i gang innan 3 år etter at dette løyvet er gitt, eller vert innstilt i lengre tid enn 2 år, fell løyvet bort, jf. pbl. § 21-9. Dette gjeld også dispensasjonsløyvet.

Avfall

Alt avfall som tiltaket fører med seg skal leverast til mottak godkjent av forureiningsstyresmakta.

Ferdigstilling

Tiltaket skal avsluttast med ferdigattest, jf. pbl. § 21-10 og SAK § 8-1. Ingen delar av byggverket må takast i bruk før ferdigattest eller mellombels bruksløyve ligg føre.

Sluttdokumentasjonen skal vise at tiltaket er utført i samsvar med løyve og føresegner gjeve i eller i medhald av plan- og bygningslova. Om det er justeringar i tiltaket i høve til løyvet som ikkje krev søknad om endring, skal ansvarleg søkar seinast ved søknad om ferdigattest sende oppdatert situasjonsplan og teikningar til kommunen.

Når det står att mindre vesentlege arbeid kan kommunen gje mellombels bruksløyve for heile eller deler av tiltaket. I søknad om mellombels bruksløyve skal søkjar identifisere attståande arbeid, stadfeste at byggverket har tilfredsstillande tryggleik, og sette tidspunkt for ferdigstilling.

- *Oppdatert gjennomføringsplan skal alltid leggjast ved søknad om ferdigattest/mellombels bruksløyve.*
- *Avløpsanlegget med slamavskiljar, kummar og leidningar skal målast inn før pågraving, og koordinatliste skal leverast med søknad om ferdigattest.*

Med helsing

Siril Sylta
avdelingsleiar

Knut Bjørnevoll
saksbehandlar

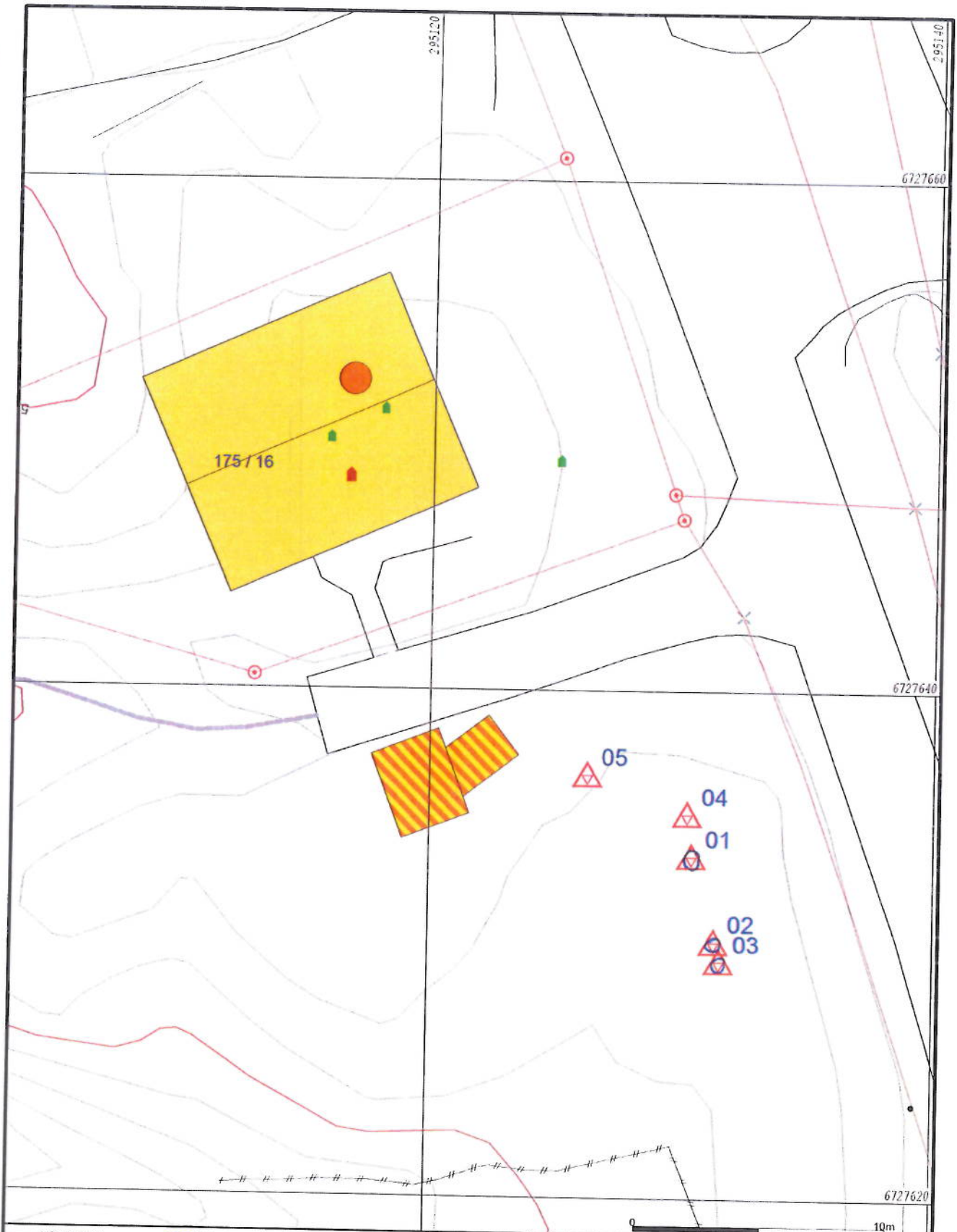
Dette dokumentet er elektronisk godkjent og har difor ingen signatur.



Kopi til:

Fylkesmannen i Hordaland	Postboks 7310	5020	Bergen
Kjell Magne Totland	Seimstranda 339	5912	SEIM
Linda Eirin Skår	Seimstranda 343	5912	SEIM
Linda Næsse	Seimstranda 325	5912	SEIM
Margunn Totland Bakkerud	Seimstranda 341	5912	SEIM
Tommy Kolås og Linda Beate Eide	Seimstranda 342	5912	SEIM

Mottakarar:

Seim Bygg AS	Nesbrekka 28	5912	SEIM
--------------	--------------	------	------



<ul style="list-style-type: none"> Målte Grenser Registrerte Grenser Udefinerte grenser Terrengmålte grense Konstruert grensepunkt Bolig Bustad mteilighet 	<ul style="list-style-type: none"> Våningshus Større bustader Hytte/feriehuis Garasjeluthus Industrilager Andre bygg 	 <p>Lindås kommune Geodata avdeling</p> <p>Innmåling renseanlegg</p>	 <p>N</p>
<p>Beliggenhet og høyder må oppfattes som orienterende. Koordinatsystem: EUREF89 - SONE 32 (EPSG.25832) Høydesystem: NN 2000 høyder (EPSG.5941)</p>			

Lindås kommune

175-16ran1

```


-00 FFFFFFFFFFFFFFFFFFFFFFFFFFFFFFFFFFFFFFFFFFFFFFFFFFFFFFFFFFFFFF
-01 000000000000 DDDDDDDDDDD VVVVVVVVVVVV KKKKKKKKKKKK 00000000000
-02 SSSSSSSSSS KKKKKKKK NNNNNNNN TTTTTTTT TTTTTTTT II.III Bk MMMMMMMM
-03 TTTTTTTTTT KKKKKKKK HHH.HHHH VVV.VVVV AAAA.AAA SS.SSS Bk MMMMMMMM
-04 TTTTTTTTTT KKKKKKKK HHH.HHHH DDDD.DDD AAAA.AAA SS.SSS Bk MMMMMMMM
-05 PPPPPPPPP KKKKKKKK XXXXXXXX.XXX YYYYYYY.YYY ZZZZ.ZZZ Bk MMMMMMMM
-06 PPPPPPPPP KKKKKKKK PPPPPPP.PPP AAAAAAA.AAA ZZZZ.ZZZ Bk MMMMMMMM
-07 PPPPPPPPP KKKKKKKK dXXXXXXXX.XXX dYYYYYY.YYY dZZZ.ZZZ Bk MMMMMMMM
-08 Epi E1 E2 E3 E4
-09 Pi Sammenheng FFFFFFFFFFFFFFFFFFFFFFFFFFFFFFFFFFFFFFFFFFFFFF MMMMMMMM
-00 Leica Geosystems AG
-00 Instrument: CS15 Måledato: 20.04.2016
-00 Målejobb: 175-16ran1 Operatør: er
-00 Jobbeskrivelse:
05 M-Ref 0154 6718218.805 296622.928 65.364 0.000
05 01 6727633.346 295130.422 51.470 0.011
05 02 6727629.987 295131.348 51.443 0.013
05 03 6727629.219 295131.563 51.445 0.011
05 04 6727635.003 295130.252 51.293 0.012
05 05 6727636.551 295126.239 51.920 0.016

```

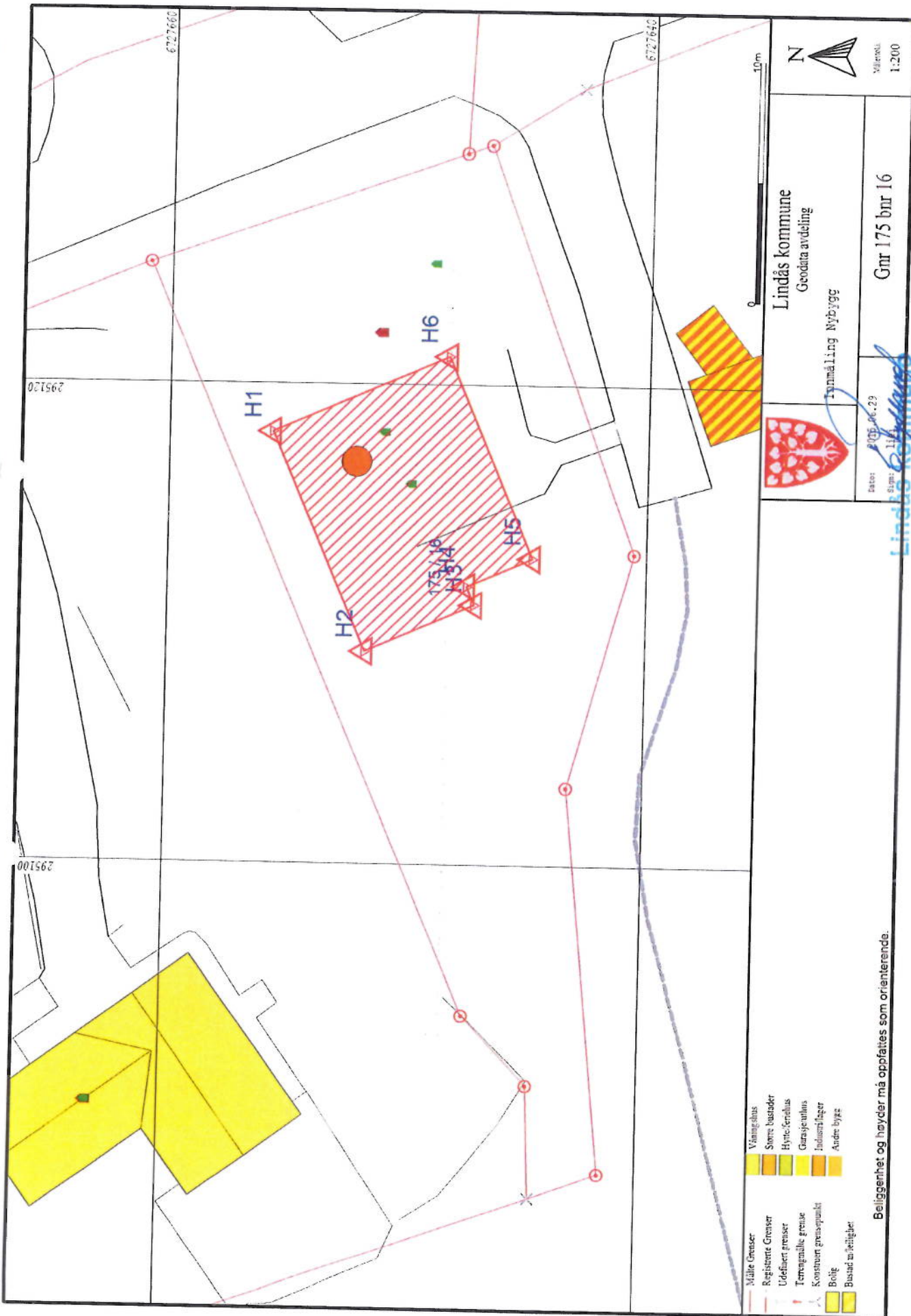
Gnr 175 bnr 16 Innmåling renseanlegg for Gnr 175 bnr 16
 Utført 20.04.2016

Knarvik 20.04.2016

Lindås kommune Geodata avd.

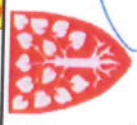


 Einar rydland

Lindås kommune



- Målte Grenser
- Registrerte Grenser
- Udefinert grenser
- Terrengmålte grense
- Konstruert grensepunkt
- Bølg
- Bussad in'legg
- Våningshus
- Sover bustader
- Hytte/feriehús
- Garasje/villus
- Industri/hager
- Andre bygg

Beliggenhet og høyer må oppfattes som orienterende.

	Lindås kommune Geodita avdeling Innmåling Nybygg
	Dato: 2005.06.29 Sign: 
Gnr 175 bnr 16	

10m
 N
 Målestokk: 1:200

