


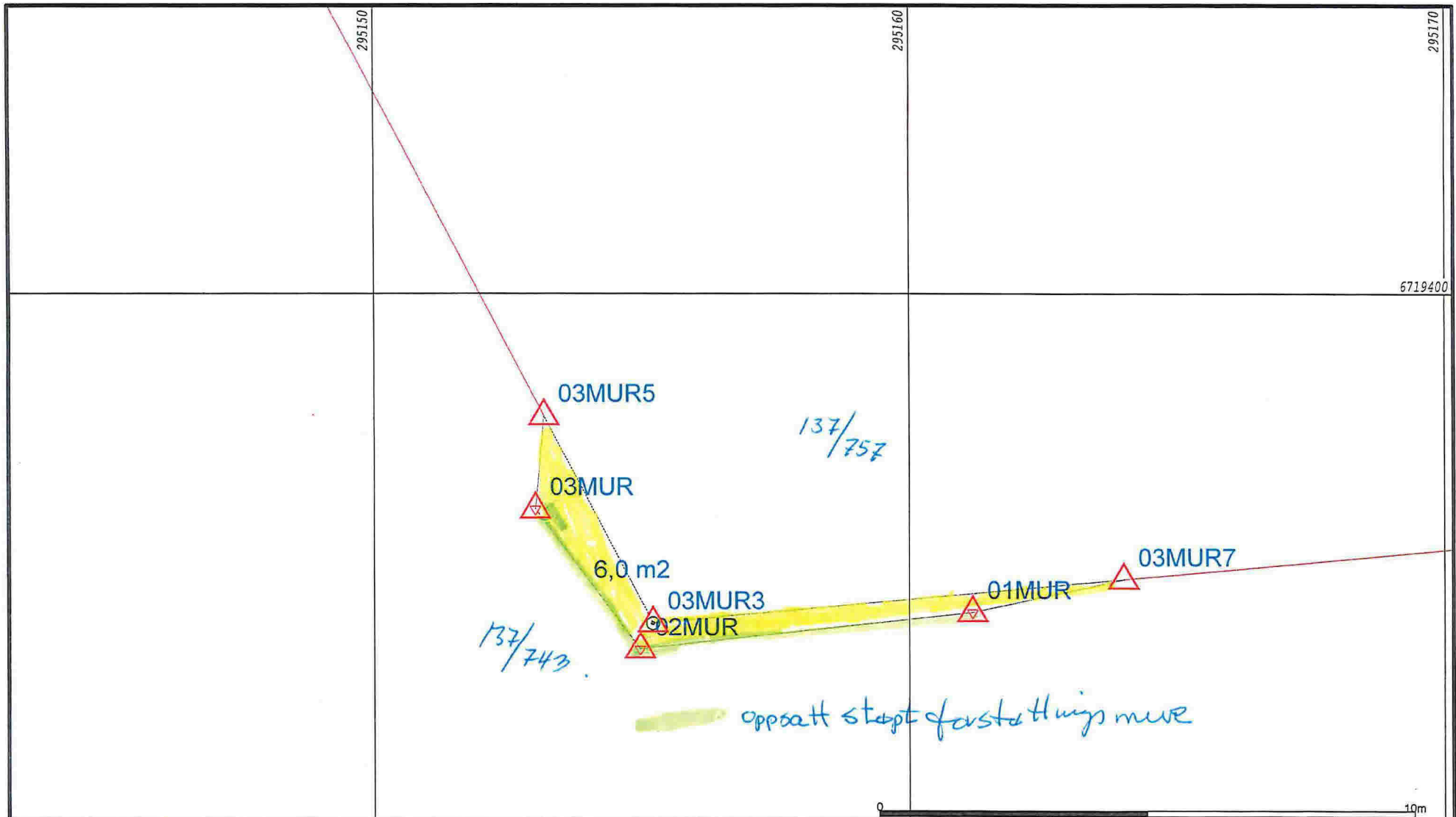


NORDHORDLAND
Digital

Til kommune: <i>Lindås</i>		<input type="checkbox"/> Søknad om tiltak; oppretting eller endring av matrildkeining (deling). Pbl § 20-1 m <input type="checkbox"/> Krav om matrikulering ² av eining(ar) som ikkje krev handsaming etter Pbl § 20-1 m, eller oppmålingsforretning etter MI § 33, MI § 5, siste ledd og matrildkelforskrift §§ 43-48 <input checked="" type="checkbox"/> Rekvisisjon av oppmålingsforretning	Journalføring/stempel: LINDÅS KOMMUNE Klassering 5. 05. 2014 Ark. søknad: Søknad: Tiltaksplan:	
Søknaden/rekvisisjonen gjeld: ³ <i>Grensejustering</i>		Plan- og bygningslova (Pbl.), Matrildkelova (MI.)		
Eigedom(ar)	Gnr: <i>137</i> Bnr: <i>743</i> Fnr: Snr:			
	Gnr: <i>137</i> Bnr: <i>767</i> Fnr: Snr:			
Søknad om tiltak (deling) etter, Pbl. § 20-1 m og matrikulering etter MI. § 5.	Søknad om tiltak (deling) etter, Pbl. § 20-1 m: <input type="checkbox"/> A Ny grunneigedom <input type="checkbox"/> B Ny festegrund over 10 år <input type="checkbox"/> C Arealoverføring <input type="checkbox"/> D Nytt jordsameige <input type="checkbox"/> E Ny anleggseigedom	Søknad om dispensasjon jf. pbl. § 20-1 m: <input type="checkbox"/> Plan- og bygningslov <input type="checkbox"/> Kommuneplan <input type="checkbox"/> Reguleringsplan <input type="checkbox"/> Utbyggingsplan (eldre lovverk)		
	Deling i samsvar med: <input type="checkbox"/> Reguleringsplan <input type="checkbox"/> Utbyggingsplan (eldre lovverk) <input type="checkbox"/> Privat forslag <input type="checkbox"/> Anna:			
Krav om matrikulering av einingar som ikkje krev handsaming etter Pbl. § 20-1 m, eller oppmålingsforretning etter MI. § 33. ⁴	<input type="checkbox"/> Matrikulering av einingar, og rettar (festeforhold, bruksrettar o.a.) som er tildelt matrildkelnummer etter tidligare regelverk (MI. § 5, siste ledd) <input type="checkbox"/> Samanslåing (MI. § 18) <input type="checkbox"/> Føring av referanse til eksisterande grense, (MI. § 19) <input type="checkbox"/> Matrikulering av eksisterande umatrilkult eining (MI. § 13) <input type="checkbox"/> Registrering av uregistrert jordsameige (MI. § 14) <input type="checkbox"/> Registrering av samla eigedom (MI. § 20)			
	Rekvisisjon av oppmålingsforretning, MI. § 33.	Oppmålingsforretning for matrildkeining(ar) i medhald av loyve (delingsvedtak) etter Pbl. 20-1 m: <input type="checkbox"/> Grunneigedom <input type="checkbox"/> Anleggseigedom <input type="checkbox"/> Jordsameige <input type="checkbox"/> Festegrund <input type="checkbox"/> Arealoverføring Må fyllast ut dersom alternativ B eller C er ønskt:		
A) <input checked="" type="checkbox"/> Ønsker gjennomført utan ugrunna opphald (frist 16 veker etter pbl.-vedtak, § 20-1 m + eventuell vinterforskrift, MI. § 18,3)		B) <input type="checkbox"/> Ønsker å utsette oppmåling og matrikulering. Skal sjølv gje tilbakemelding når det er ønskeleg å få utført arbeidet. (Etter 3 år frå godkjenning fell gjeve loyve etter pbl. bort.)	C) <input type="checkbox"/> Ønsker av særlege årsaker å gjennomføre matrikulering men utsett fullføring av oppmålingsforretninga i medhald av matrildkelova § 6. (Kommunen fastset frist for fullføring, ikkje lenger enn 3 år)	
For alt C); oppgje særlege grunnar (eventuelt i eige vedlegg):				
Oppmålingsforretning for matrildkeining(ar) som ikkje krev loyve (delingsvedtak) etter pbl. 20-1 m: <input type="checkbox"/> Oppmålingsforretning over eksisterande matrildkeining (MI. § 33) <input type="checkbox"/> Klårlegging av eksisterande grenser (MI. § 33) <input checked="" type="checkbox"/> Grensejustering (MI. § 16) <input type="checkbox"/> Uteareal til eigarseksjon (jf. eigarseksjonslova § 7 og matrildkelforskrifta § 35)				



Spesifikasjon av parsell(ar) som vert søkt oppretta som matrikkeløysning(ar):				
Parsell nr.	Areal ca. m ²	Arealtype for deling	Eventuelt journal nr	Eventuelt namn og adresse på kjøpar/festar
1.	7m ²			
Opplysingar om ønskt tiltak, bruk, tilkomst, vassforsyning og avlaup:				
Parsellen/ane skal nyttast til ⁵	<input type="checkbox"/> Sjølvstendig brukseining <input checked="" type="checkbox"/> Tilleggsareal til		GNR: 137 BNR: 757 FNR: SNR:	
	<input type="checkbox"/> Bustadhus <input type="checkbox"/> Fritidshus <input checked="" type="checkbox"/> Industri/Bergverk <input type="checkbox"/> Varehandel/bank/forsikring/hotell/restaurant/anna:	<input type="checkbox"/> Offentleg verksemd <input type="checkbox"/> Landbruk/Fiske <input type="checkbox"/> Naturvern	<input type="checkbox"/> Offentleg friluftsområde <input type="checkbox"/> Offentleg veg <input type="checkbox"/> Kommunikasjonsareal / teknisk anlegg	
Tilkomst Pbl. § 27-4 Veglov §§ 40-43	<input type="checkbox"/> Riks-/fylkesveg <input type="checkbox"/> Kommunal veg <input type="checkbox"/> Privat veg			
	<input type="checkbox"/> Ny avkjørsel frå offentleg veg <input type="checkbox"/> Utvida bruk av eksisterande avkjørsel			
	<input type="checkbox"/> Avkjørselsloyve gjeve (vedlagt) <input type="checkbox"/> Søknad om avkjørselloyve (vedlagt) <input type="checkbox"/> Tilkomst sikra i følge vedlagt dokument			
Vassforsyning Pbl. § 27-1 og -3	<input type="checkbox"/> Offentleg vassverk <input type="checkbox"/> Privat fellesvassverk. Tilknytningloyve lagt ved			
	<input type="checkbox"/> Anna:			
Avlaup Pbl. § 27-2 og -3	<input type="checkbox"/> Offentleg avlaupsanlegg <input type="checkbox"/> Privat enkeltanlegg		Beskriv:	
	<input type="checkbox"/> Privat fellesanlegg <input type="checkbox"/> Utsleppsloyve gjeve (vedlagt) <input type="checkbox"/> Søknad om utsleppsloyve (vedlagt) <input type="checkbox"/> Avlaup sikra ifølge			
Vedlegg ⁶				
			Nr. frå - til	Ikkje relevant
Partsliste/naboliste (alternativt kan nyttast s 4 eller kvitteringsskjema for rekommandert sending)				<input type="checkbox"/>
Kart og situasjonsplanar				<input type="checkbox"/>
Avtale om veg/tilkomst, inkl. kart				<input type="checkbox"/>
Private servituttar				<input type="checkbox"/>
Uttale/santytke frå andre offentlege myndigheiter				<input type="checkbox"/>
Andre avtalar, dokumentasjon				<input type="checkbox"/>
Andre vedlegg				<input type="checkbox"/>
				<input type="checkbox"/>

Andre opplysingar og underskrift(er):			
Andre opplysingar (feks. rettskavarar av betydning)	Rettskavarar		
Hjelmshavar (ar)	Namn:		Tlf:
	Lindes Fjrnkjeselskap AS		
	Adresse:	Postnr:	Stad:
	Hagellia 4	5914	Lodalstø
	E-post:		
Underskrift	Stad:	Dato:	Underskrift:
	x Knarvik	x 30.4.14	x 
Hjelmshavar(ar)	Namn:		Tlf:
	Adresse:	Postnr:	Stad:
	E-post:		
Underskrift	Stad:	Dato:	Underskrift:
Kan nyttast til utfyllande merknader: Grensjust mot oppsett mur. areal er ca. maks. 10m ² .			



- Målte Grenser
- Registrerte Grenser
- ⊙ Udefinert grense
- ⊙ Terrengmålte grense
- ⊙ Konstruert grensepunkt
- Bolig
- Bustad m/leilighet
- Våningshus
- Større bustader
- Hytte/feriehus
- Garasje/uthus
- Industri/lager
- Andre bygg

Beliggenhet og høyder må oppfattes som orienterende.

	Lindås kommune Geodata avdeling	
	Grensejustering	
Dato: 2014.02.19 Sign: liei	Gnr 137 bnr 743 og Gnr 137 bnr 757	
		Målestokk 1:100