

21/3/0 21/5/0 21/7/0
21/2/0 21/1/0 21/4/0
21/6/0

Området S28
NB det er teikna inn i
kartet ikkje importert

"Farleg" vindretning

ca. 18m
2m bryggje og 2x8m
utliggjar

ca. 19m
2x8m bryggje og
gangbru til land

Omtrentlig ny trase for sti

12068318
pæra, strømuttak på stolpe

12068317

Flytebryggje Hindenes



Målestokk: 1:1 000	Utskrift fra: GeoNIS	Dato: 05.05.2014
-----------------------	--------------------------------	---------------------

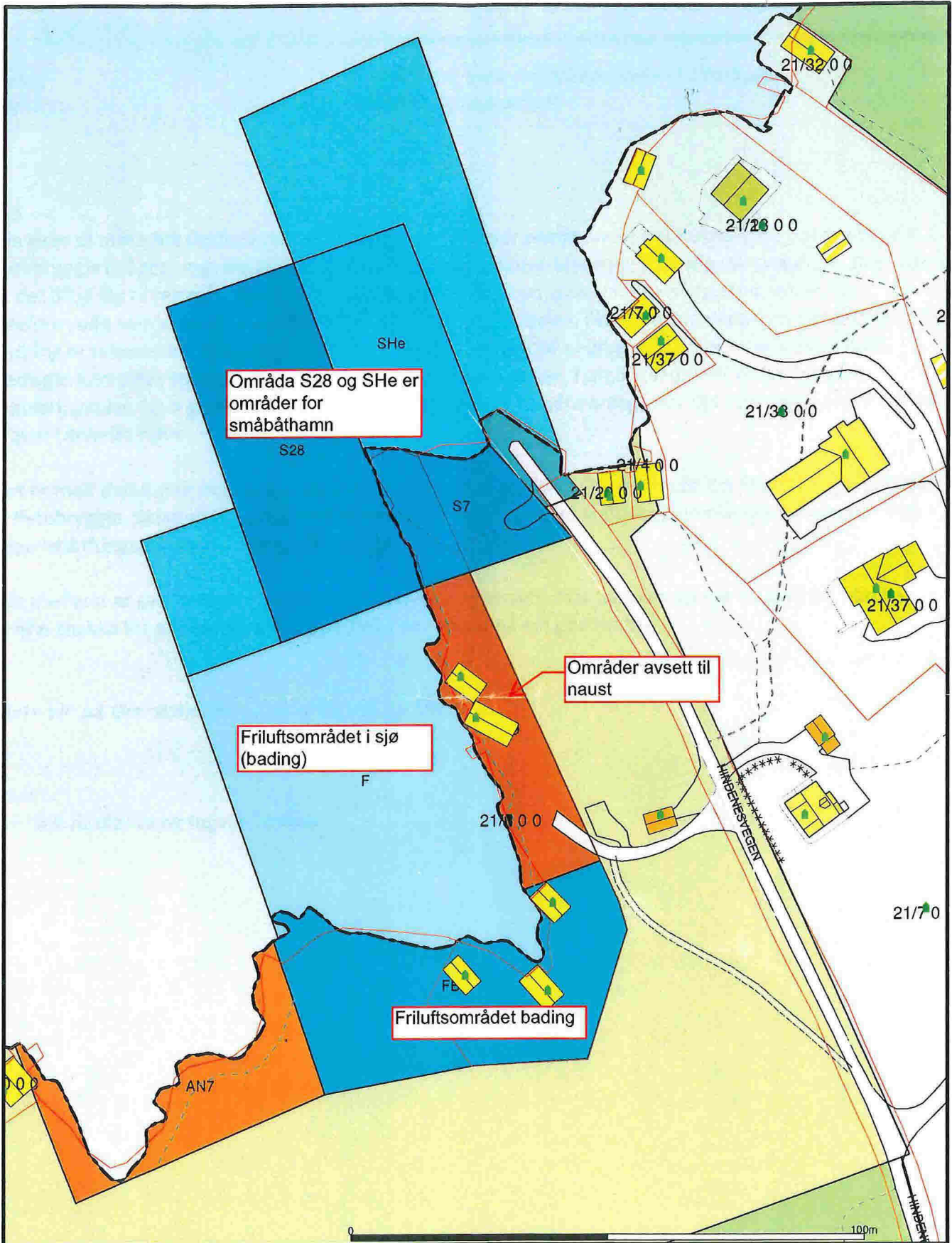
BKK HSB
 Veiløping i Ballan
 Kysthald og overvakingstjeneste
 Korkst. 71/55 12/12 17



L

F-2

"Farleg" vindretning i høve til ny flytebryggje på Hindenes

Flytebryggje Hindenes, oversikt vindretning		
Målestokk: 1:25 000	Utskrift fra: GeoNIS	Dato: 05.05.2014
 BKK BKK BKK		 L
<small>BKK Ner AS, Kokstadveien 27, Pb. 7050, 8020 Bergen, TF. 55 127003</small>		



<ul style="list-style-type: none"> Bustadbygging Fritidsbustader Semtrumformål Off. privat tenesteyting Fritids- og turistforemål Råstoffutnytting Næringsbebyggelse Idrettsanlegg 	<ul style="list-style-type: none"> Andre typer nærmere angitt Grav og urnelund Komb bebyggelse og Nærin. Veg Hamn Grønstruktur Friområde Parkområde 	<ul style="list-style-type: none"> ZONER Spredt bustadbygging Spredt Fritidsbustader Spredt Næringsbygging Bruk og vern av sjø og vassdr. Småbåthavn Fiske Akvakultur 	 <p>Lindås kommune Geodata avdeling</p>	<p style="text-align: center;">N</p>  <p>Målestokk 1:1000</p>
<p>Beliggenhet og høyder må oppfattes som orienterende.</p>			<p>Dato: 2012.05.29</p> <p>Sign: tve</p>	<p style="text-align: center; font-size: 24px; font-weight: bold;">Hindenes</p>