



Landbruksdirektoratet
Eanandoalldirektoráttta

LINDÁS KOMMUNE

Klassening

0 1. 06. 2016

Ark. saksnr. 16/1829

Løpenr.

Saksnr.

Tilgangskode

Søknad om tilskot til spesielle miljøltiltak i jordbruket

Søknaden skal sendast kommunen der prosjektet/tiltaket skal utførast. Kommunen kan sette søknadsfrist.

Tøm skjema

1. Grunnopplysningar

Organisasjonsnr. (9 siffer)		Namn på føretaket Lygra indre		Kontonr. (11 siffer) 36321011262
Etternamn Lygre		For- og mellomnamn Lars Bjørn		
Adresse Lurevegen 1498		Postnr. 5912	Poststad SEIM	
Telefonnr./mobiltelefonnr. 92206701		E-postadresse		
Driftssenteret til føretaket				
Kommunenr. 1263	Gårdsnr. 58	Bruksnr. 7	Festenr.	Registrert for meirverdiavgift <input checked="" type="checkbox"/> Ja <input type="checkbox"/> Nei

2. Opplysningar om prosjektet/tiltaket (Du må fylle ut eitt skjema pr. prosjekt/tiltak)

Søknaden gjeld tilskot til				
<input checked="" type="checkbox"/> Kulturlandskapstiltak		<input type="checkbox"/> Forureiningstiltak		<input type="checkbox"/> Planleggings- og tilretteleggingsprosjekt
Søknadstype		Tiltakstype		
<input type="checkbox"/> Hovudsøknad <input type="checkbox"/> Tilleggssøknad		<input type="checkbox"/> Enkelttiltak <input type="checkbox"/> Fellestiltak Tal på deltakarar <input type="text"/>		
Kort om føremålet med prosjektet/tiltaket Rydding og inngjerding av eit beiteområde				
Utfyllande utgreiing av prosjektet/tiltaket Oppsetting av gjerde, rydding av ca 6 dekar ned mot sjø. På teigen mot aust vil ein nok med tida grøfta og og fornya slik at delar av dette kan nyttast til slåttemark, men for å koma i gang må ein i første omgang få inn beitedyr. Oppsetting av 1105 meter gjerde og rydding av ca 6 dekar ned mot sjøen.				
Når er prosjektet/tiltaket planlagt ferdig? 2018				
Bruksmåte, vedlikehald og oppfølging etter at prosjektet/tiltaket er avslutta Beiting				

3. Opplysningar om status på området/objektet (legg og ved informasjon om funn, dato og kjelde for funn)

Området sin planstatus i kommuneplanen sin arealdel og ev. reguleringsplan LNF
Dersom nokre av punkta under er aktuelle tilknytt prosjektet/tiltaket, set kryss
<input type="checkbox"/> Området/delar av området er satt av til hensynssone etter plan- og bygningslova. I tilfelle, til kva føremål?
<input type="checkbox"/> Området/delar av området er ein utvald naturtype, inneheld prioritert art med ev. økologisk funksjonsområde, og/eller er verna etter naturmangfaldlova?
<input type="checkbox"/> Området/objektet er freda eller føreslått freda etter kulturminnelova?
<input type="checkbox"/> Området/objektet ligg innanfor eller er føreslått å liggje innanfor sikringssona for automatisk freda kulturminne?
<input type="checkbox"/> Området er prioritert for vannmiljøtiltak?
Anna relevant informasjon om området/objektet (sjå rettleiinga)

8. For kommunen (vurdering, vedtak og kontroll)

Prioritering av prosjekt/tiltak, og relevans, i høve til lokal tiltaksstrategi

Prosjektet gjeld (for rapportering i fagsystemet): Set eitt kryss

- | | | |
|---|---|--|
| <input type="checkbox"/> Biologisk mangfold | <input type="checkbox"/> Miljøretta omlegging i kornområder | <input type="checkbox"/> Landskapsplanting |
| <input type="checkbox"/> Gamal kulturmark | <input type="checkbox"/> Høytørkeanlegg | <input type="checkbox"/> Vegetasjonssoner |
| <input type="checkbox"/> Tilgjenge/opplevingskvalitet | <input type="checkbox"/> Oppsamlingsanlegg for avløp frå veksthus | <input type="checkbox"/> Fangdammar og våtmarker |
| <input type="checkbox"/> Verneverdige bygg | <input type="checkbox"/> Hydrotekniske anlegg | <input type="checkbox"/> Andre forureiningstiltak |
| <input type="checkbox"/> Andre kulturminne/-miljø | <input type="checkbox"/> Klimaplanting/leplanting | <input type="checkbox"/> Planleggings- og tilretteleggingsprosjekt |

Vurdering

Søknaden

 Løyvd som omsøkt Løyvd med endring Avslege Avvist

Godkjent kostnadsoverslag kr

Godkjent tilskotsgrunnlag kr

Tilskotssats %

Løyvd eingongstilskot kr

Arbeidsfrist blir sett til

Stad og dato

Merknadar

Underskrift

Eventuelt forlenga arbeidsfrist er sett til:

Eventuelle merknadar

Stad og dato

Underskrift

Kontroll

Kva blei kontrollert

Dato for kontroll

Resultat av kontrollen

Stad og dato

Underskrift

Ferdiggodkjenning

Dato for skriftleg oppmodning frå søkjaren om utbetaling

Dato for ferdiggodkjenning av arbeidet

Dato for godkjenning av sluttrekneskapet

Tilskot på kr

tilvist for utbetaling frå fylkesmannen.

Eventuelle merknadar

Stad og dato

Stempel og underskrift

9. Rettleiing for utfylling av skjema

For meir informasjon, sjå Landbruksdirektoratet sine nettsider www.landbruksdirektoratet.no

Felt 2

Kryss av for kva type tiltak du skal søkje om midlar til:

Kulturlandskaps tiltak er tiltak som tek vare på natur- og kulturminneverdiar i kulturlandskapet.

Forureiningstiltak er tiltak som bidreg til å redusere forureininga eller risiko for forureining i frå jordbruket.

Planleggings- og tilretteleggingsprosjekt skal leggje forholda til rette for større heilskaplege prosjekt over større område. Normalt gir ein ikkje tilskot til prosjekt/tiltak som allereie er begynt eller utført.

For tilleggssøknad må det gå tydeleg fram kva tillegget gjeld, og kvifor kostnadane har blitt større.

Utfyllande utgreiing av prosjektet/tiltaket skal innehalde omfang, tilstand (til dømes med omsyn til biologisk mangfald, bygningar eller andre kulturminne), framdriftsplan, arbeidsskildringare, teikningar, skisser, og liknande. Om du treng meir plass, bruk eige vedlegg.

Frist for å gjennomføre prosjektet/tiltaket er 3 år frå tilskotet blir løyvd, med mindre kommunen set kortare frist. Kommunen kan etter søknad forlengje gjennomføringsfristen, men ikkje ut over 5 år frå tilskotet vart løyvd.

Felt 3

Kommunen kan gi opplysningar om området sin planstatus i kommuneplanen sin arealdel, samt ev. reguleringsplan og hensynssone. Informasjonen er òg tilgjengeleg i kommunen sin kartteneste på internett. Informasjon om utvalde naturtypar, prioriterte artar og verneområde etter naturmangfaldlova, samt kartlagde naturtypar, finn du i Miljødirektoratet si kartteneste Naturbase.

Informasjon om freding etter kulturminnelova og kulturminne finn du i Riksantikvaren si kartteneste [kulturminnesøk](#). Eksempel på relevant informasjon er om området/objektet:

- er prioritert i nasjonal registrering av verdifulle kulturlandskap, som du kan finne i kartlaget "helhetlige kulturlandskap" i Miljødirektoratet si kartteneste [Naturbase](#),
- er kartlagt etter Miljødirektoratet si handbok 13 (naturtypar), etter Natur i Norge (NiN), eller ev. andre kartleggingar,
- er prioritert i eventuell kommunal eller regional kulturminneplan,
- ligg knytt til nasjonal turistveg,
- har særleg interesse for ålmenta,
- har avrenning til sårbare vassområde fastsett i regionalt miljøprogram,
- har særskilte behov med omsyn til ressursbevaring (til dømes område utsett for erosjon)
- ligg innanfor område der ein driv reindrift, sjå [kart/reindrift.no](#)

Felt 4

Det kan løyvast eingongstilskot med inntil 100 % av godkjent kostnadsoverslag for planleggings- og tilretteleggingsprosjekt, og for særskilde tiltak for å ta vare på biologisk mangfald. Normalt bør det òg i slike prosjekt/tiltak føresetjast medverknad frå andre kjelder (eigeninnsats eller delfinansiering frå andre interessentar eller samarbeidspartnarar).

For andre kulturlandskaps- og forureiningstiltak kan ein gi eingongstilskot med inntil 70 % av godkjent kostnadsoverslag.

Kommunen står fritt til å setje lågare tilskotsprosent for dei ulike prosjekta/tiltaka. Ein kan normalt ikkje gi tilskot til maskinar eller anna laust teknisk utstyr.

Kostnadar med planlegging, organisering og gjennomføring av prosjektet/tiltaket kan inngå i tilskotsgrunnlaget. Dette gjeld blant anna materialkostnadar, arbeidskostnadar og kostnadar med utarbeiding av nødvendige planar.

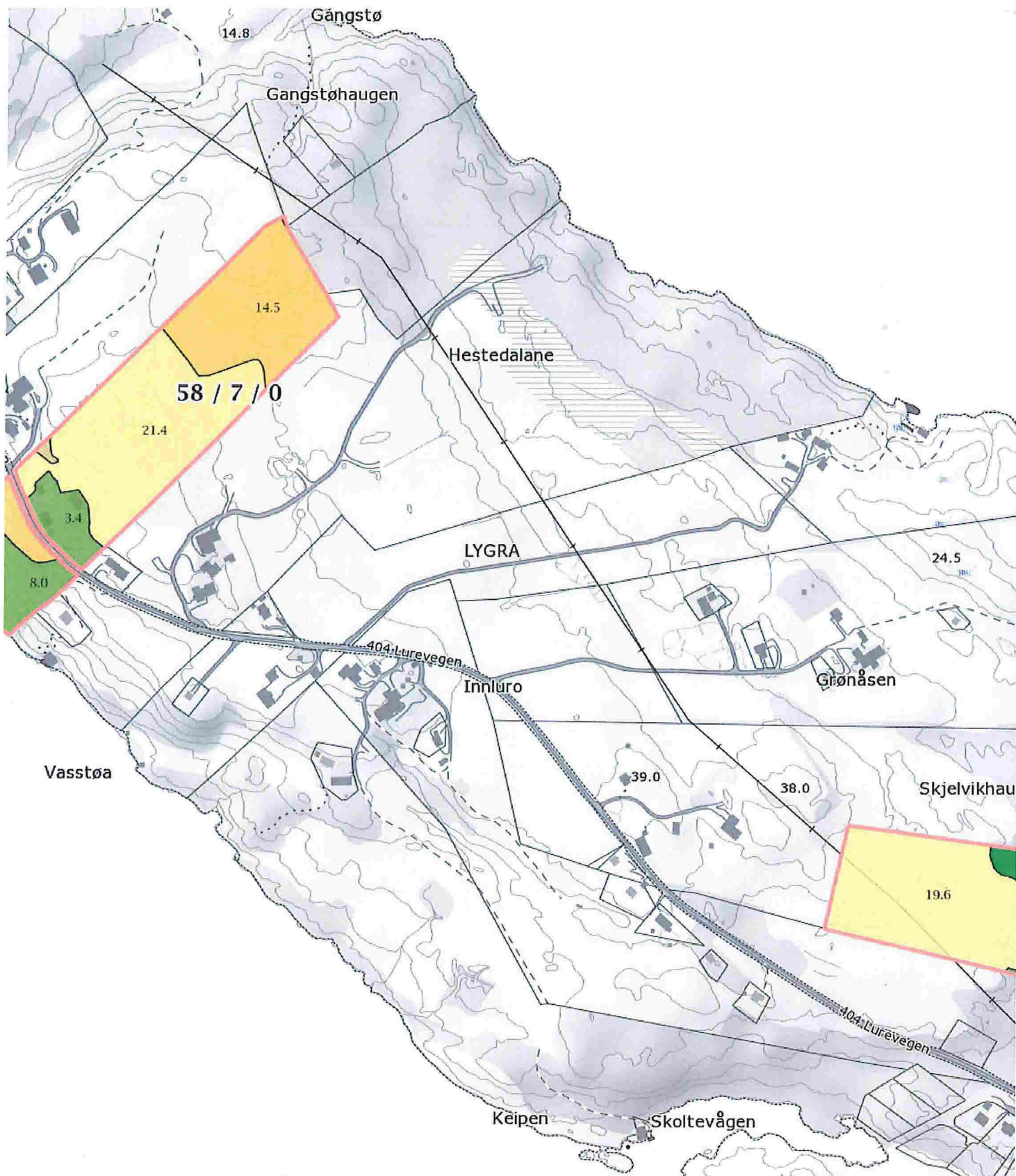
Felt 6

Første vedlegg er obligatorisk. Dei tre andre er anbefalt. I tillegg til vedlegg som står oppført i felt 6, kan følgjande vedlegg vere aktuelle:

- oversiktskart, som syner plassering i kommunen,
- detaljkart (til dømes økonomisk kartverk), som syner areal, viktige element i landskapet og plassering av det aktuelle tiltaket,
- oversiktskart som viser reindrift sitt arealbruk i området,
- fotografi/teikningar, som syner areal, bygningar, bygningsmiljø og/eller objekt som søknaden gjeld,
- dokumentasjon av vernestatus etter naturmangfaldlova og fredningsstatus etter kulturminnelova,
- dokumentasjon av kartlagd biologisk mangfald (utvalde naturtypar, naturtypar, artar av nasjonal forv. interesse eller ev. andre kartleggingar)
- for bygningar: kostnadsoverslag frå bygningskunnig, omtale av bygning og bygningsskade, noverande og framtidig bruk, òg eventuell omtale av verneverdi,
- skriftleg godkjenning/avtale frå grunneigar (dersom ikkje søkjar sjølv eig landbrukseigedomen),
- skriftleg godkjenning frå aktuelle grunneigarar i eit prosjekt,
- avtale om gjennomføring av fellestiltak,
- skriftleg godkjenning fra berørte naboar før tiltaket blir sett i gong.

Søknad om tilskot til planleggings- og tilretteleggingsprosjekt skal underteiknast av den som skal ta i mot tilskotet på vegne av deltakarane i prosjektet.

Søknad om tilskot til miljøtiltak på landbrukseigedom skal underteiknast av eigaren eller andre som har heimel til å gjennomføre tiltaket (med skriftleg samtykke frå grunneigar). For fellestiltak skal berre ein av deltakarane stå som søkjar og underteikne søknaden for alle deltakarane (med skriftleg samtykke frå dei andre deltakarane).



Målestokk 1 : 5000 ved A4 utskrift
Utskriftsdato: 31.05.2016

GÅRDSKART 1263-58/7
Tilknyttede grunneiendommer:
58/7



Markslag (AR5) 13 klasser
TEGNFORKLARING

	Fulldyrka jord
	Overflatedyrka jord
	Innmarksbeite
	Skog av særs høg bonitet
	Skog av høg bonitet
	Skog av middels bonitet
	Skog av lav bonitet
	Uproduktiv skog
	Myr
	Åpen jorddekt fastmark
	Åpen grunnlendt fastmark
	Bebygg, samf, vann, bre
	Ikke klassifisert
	Sum:

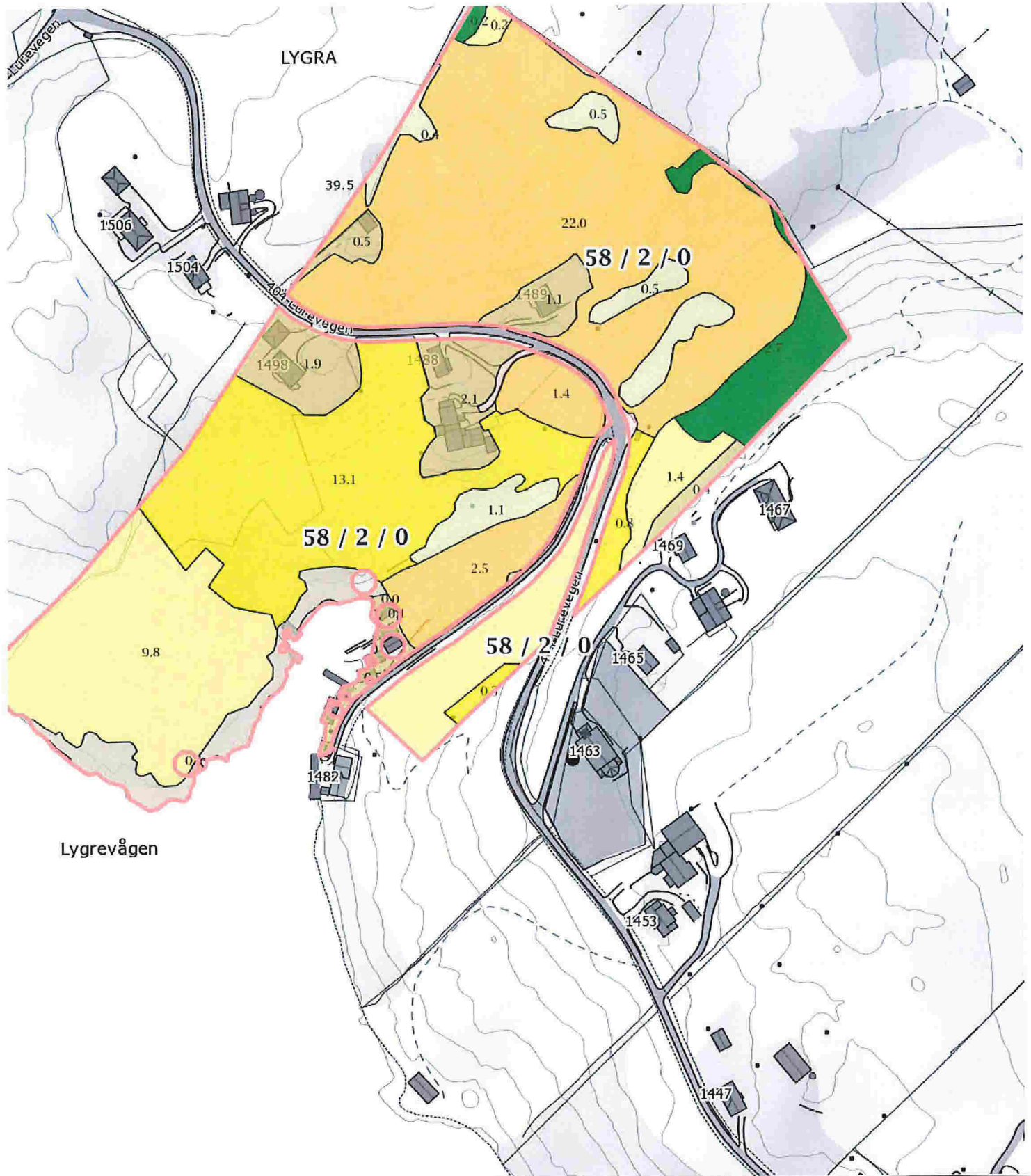
AREALTALL (DEKAR)

16.5	
0.0	
41.0	57.5
10.4	
93.5	
4.1	
5.5	
16.8	130.3
45.3	
0.8	
134.5	180.6
0.9	
0.0	0.9
369.3	369.3

Kartet viser en presentasjon av valgt type gårdskart for valgt eiendom. I tillegg vises bakgrunnskart for gjenkjenning. Arealstatistikken viser arealer i dekar for alle teiger på eiendommen. Det kan forekomme avrundingsforskjeller i arealtallene.

Ajournføringsbehov meldes til kommunen.

- Arealressursgrenser
- Eiendomsgrenser



Lygrevågen

0 20 40 60m

Målestokk 1 : 2500 ved A4 utskrift
Utskriftsdato: 31.05.2016

GÅRDSKART 1263-58/2
Tilknyttede grunneiendommer:
58/2



Markslag (AR5) 13 klasser
TEGNFORKLARING

	Fulldyrka jord
	Overfatedyrka jord
	Innmarksbeite
	Skog av særøs høg bonitet
	Skog av høg bonitet
	Skog av middels bonitet
	Skog av lav bonitet
	Uproduktiv skog
	Myr
	Åpen jorddekt fastmark
	Åpen grunnlendt fastmark
	Bebygdt, samf, vann, bre
	Ikke klassifisert
	Sum:

AREALTALL (DEKAR)

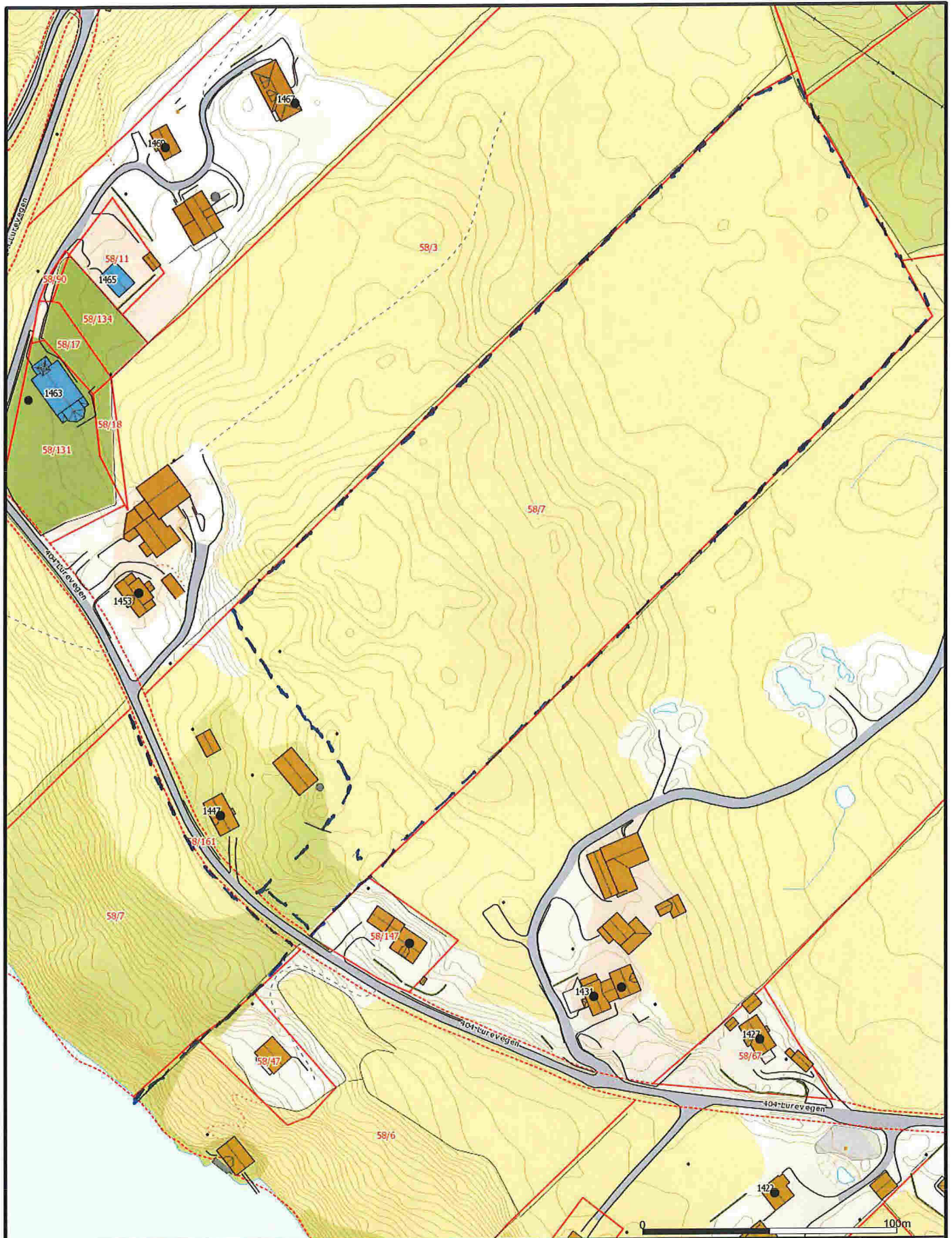
	25.9
	14.1
	14.9
	14.7
	21.6
	6.4
	1.8
	19.6
	49.9
	6.6
	131.7
	3.0
	0.0
	310.2
	54.9
	64.1
	188.2
	3.0
	310.2

Kartet viser en presentasjon av valgt type gårdskart for valgt eiendom. I tillegg vises bakgrunnskart for gjenkjenning. Arealstatistikken viser arealer i dekar for alle teiger på eiendommen. Det kan forekomme avrundingsforskjeller i arealtallene.

Ajournføringsbehov meldes til kommunen.

Arealressursgrenser

Eiendomsgrenser



	Målte Grenser		Storre bustader
	Registrerte Grenser		Hytte/feriehús
	Udefinert grenser		Garasje/uthús
	Terrengmålte grense		Industri/lager
	Konstruert grensepunkt		Andre bygg
	Bolig		
	Bustad m/leilighet		
	Våningshus		

Beliggenhet og høyer må oppfattes som orienterende.



Lindås kommune
Geodata avdeling

Dato: 2016.05.31
Sign: lini



Målestokk
1:2000

