



For matrikkelenhhet:

Kommune: 1263 - LINDÅS


Gårdsnummer: 188

Bruksnummer: 775

Utskriftsdato/klokkeslett: 09.06.2016 Kl. 08:11

Produsert av: Einar Rydland

Attestert av: Lindås kommune



Løpenr.:

Signatur:

Lindås kommune

Matrikkelført

03 JUN 2016

Lindås kommune

Løpenr.:

Signatur:

Lindås kommune

Matrikkelført

Orientering om matrikkelbrev  
Matrikkelbrevet er hjemlet i «Lov om eigedomsregistrering» (matrikkellova) av 17. juni 2005. Etter definisjonen i matrikkelovens § 3 d) er matrikelbrevet en attestert utskrift av matrikkelen som viser alle registrerte opplysninger om en matrikkelenhhet ved oppgitt dato.

Om fullstendighet og nøyaktighet i matrikelbrevet

Matrikkelen ble etablert ved konvertering av data fra tidligere registre. Det kan variere hvor gode disse dataene er med hensyn på fullstendighet og nøyaktighet. I enkelte tilfeller kan grensepunkt og grenselinjer mangle helt eller delvis eller være feil registrert. Det kan også være feil og mangler ved registrert bygnings- og adresseinformasjon. Fullstendighet og stedfestingsnøyaktighet er generelt bedre innenfor enn utenfor tettbygd strøk. Vær oppmerksom på at for mange matrikkelenheter og bygg hefter usikkerhet ved arealet som oppgis.

For utfyllende informasjon: [www.kartverket.no/matrikkelbrev](http://www.kartverket.no/matrikkelbrev)

## Matrikkelenhet

Matrikkelenhetstype: Grunneierendom  
Bruksnavn:  
Etableringsdato: 18.08.2011  
Skyld: 0  
Er tinglyst: Ja  
Har festedrunner: Nei  
Er seksjonert: Nei

## Arealrapport

Tekst  
Beregna areal for 188 / 775  
Areal (m2) 6 709,9  
Kommentar

## Eierforhold

Tinglyste eierforhold	Status	Føds.d./org.nr	Navn	Bruksenhet	Adresse	Andel
Hjemmelshaver		996713881	ORION PROSJEKT AS		Postboks 449 Nesttun 5853 BERGEN	1 / 1

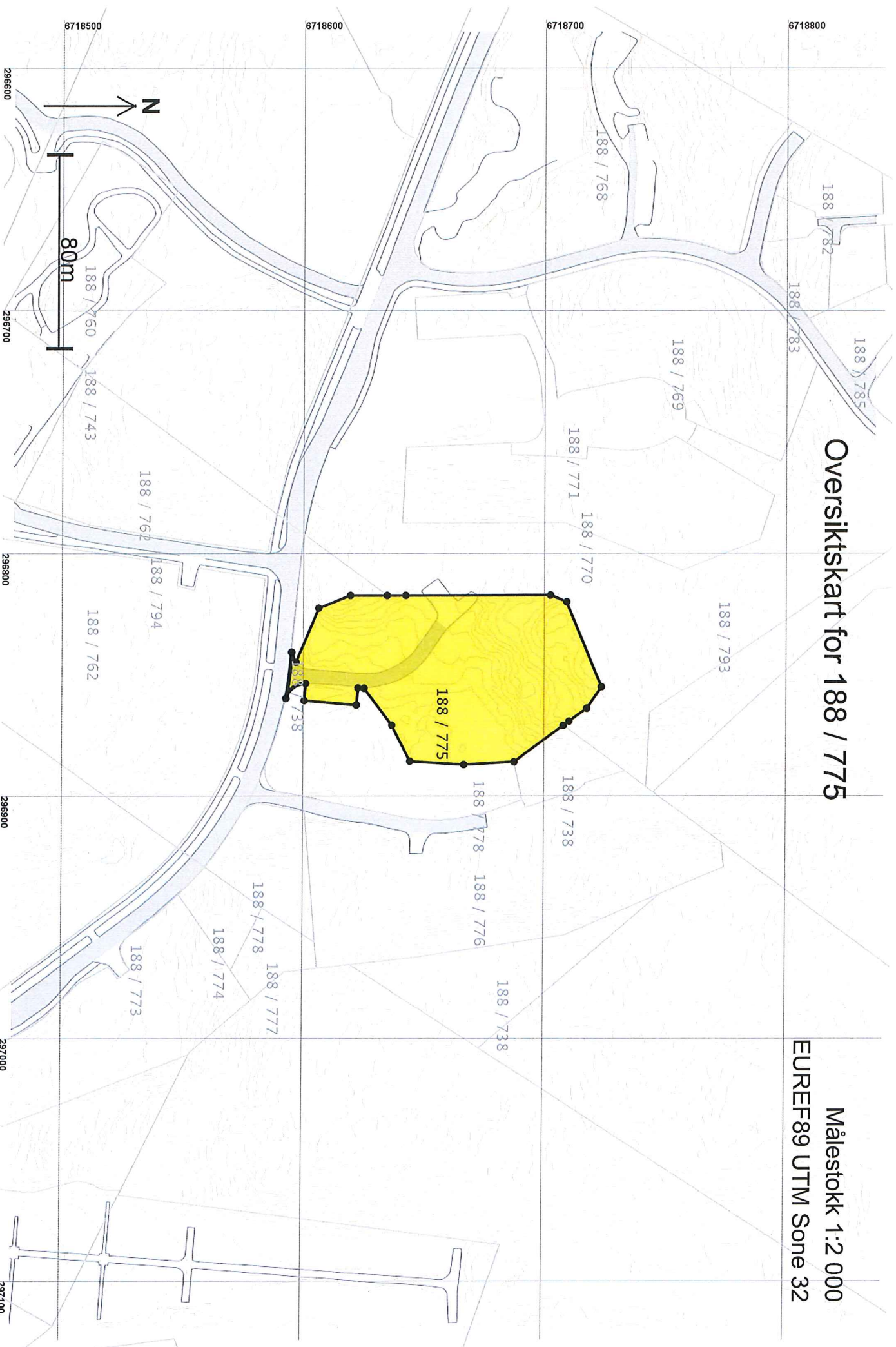
## Forretninger

Forretningstype	Arsak til feilretting	Tinglysingsstatus	Tinglysingsdato	Forretningsdato	Matrikkelføringsdato	Signatur
Sammenlåing		Tinglyst	06.06.2016	06.06.2016	03.06.2016	1263ye
						Rolle Matrikkelenhet Arealendring
						Av giver 1263 - 188/772 -2 404,1
						Mottaker 1263 - 188/775 2 404,1
Oppmålingsforretning		Tinglyst	02.12.2011	23.11.2011	23.11.2011	1263ye
						Rolle Matrikkelenhet Arealendring
						Av giver 1263 - 188/762 -5 064,9
						Mottaker 1263 - 188/794 5 064,9
Oppmålingsforretning		Tinglyst	02.12.2011	21.11.2011	21.11.2011	1263ye
						Rolle Matrikkelenhet Arealendring
						Av giver 1263 - 188/743 -24 596
						Mottaker 1263 - 188/793 24 596

Forretningsstype	Arsak til feilretting	Tinglysingsstatus	Tinglysingsstatusdato	Forretningsdato	Matrikkelføringssdato	Signatur
Oppmålingsforretning		Tinglyst	23.08.2011	10.05.2011	10.05.2011	1263nye
					<b>Rolle</b>	<b>Matrikkelenhet</b>
					Avgiver	1263 - 188/738
					Mottaker	1263 - 188/778
						Arealendring
						-4 744,1
						4 744,1
Annen forretningsstype				10.05.2011	10.05.2011	1263nye
					<b>Rolle</b>	<b>Matrikkelenhet</b>
					Avgiver	1263 - 188/775
						Arealendring
						0
Annen forretningsstype				10.05.2011	10.05.2011	1263nye
Oppmålingsforretning		Tinglyst	23.08.2011	10.05.2011	10.05.2011	1263nye
					<b>Rolle</b>	<b>Matrikkelenhet</b>
					Avgiver	1263 - 188/738
					Mottaker	1263 - 188/775
						Arealendring
						-4 305,9
						4 305,8

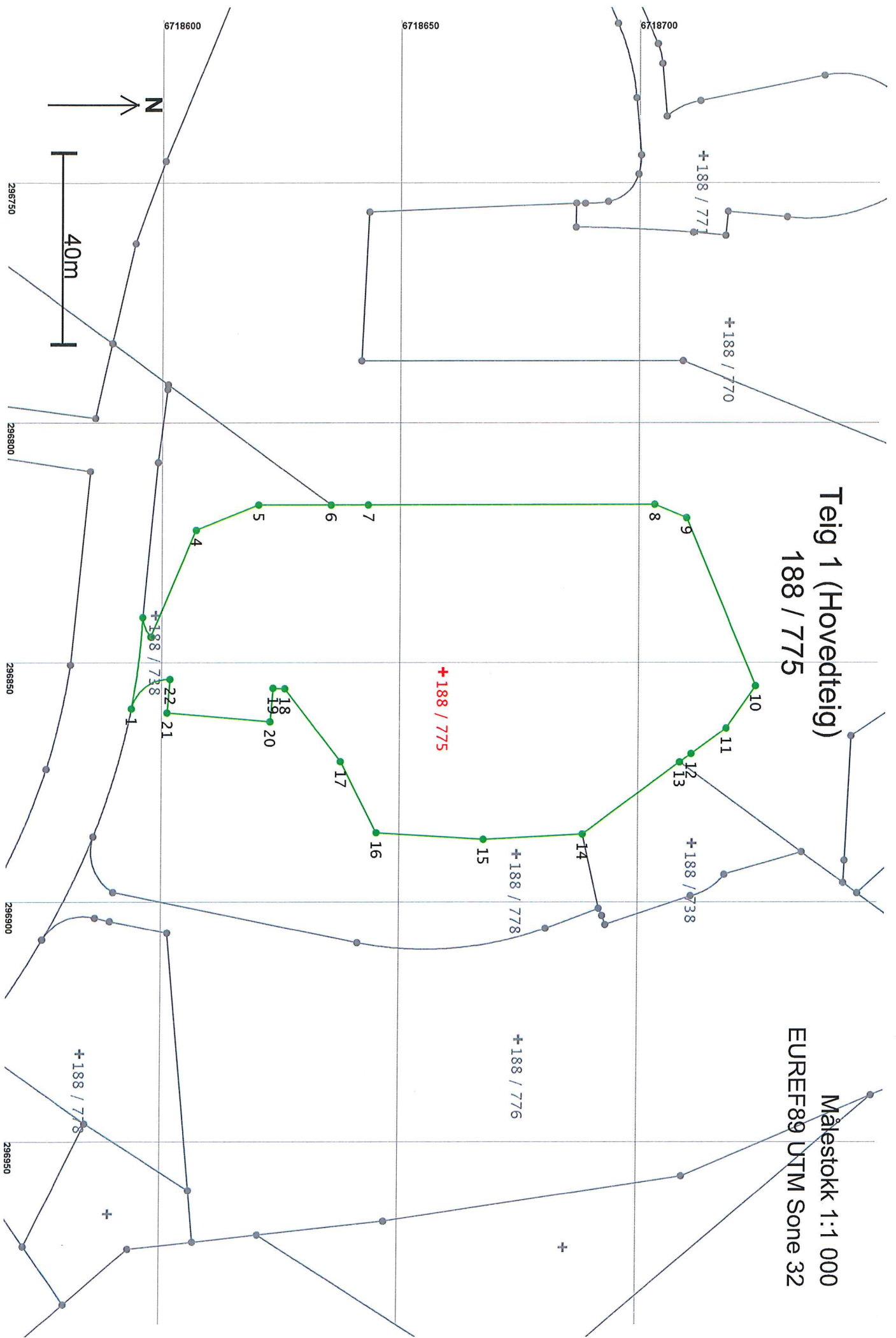
# Oversiktskart for 188 / 775

Målestokk 1:2 000  
EUREF89 UTM Sone 32



# Teig 1 (Hovedteig) 188 / 775

Målestokk 1:1 000  
EUREF89 UTM Sone 32



**Areal og koordinater**

Areal: 6 709,9

Arealmerknad:

Representasjonspunkt: Koordinatsystem: EUREF89 UTM Sone 32

Nord: 6718660

Øst: 296852

Grensepunkt / Grenselinje

Ytre avgrensing

Løpenr	Nord	Øst	Grensemerke nedsett i / Grensepunkttype / Lengde	Hjelpelinjetype	Målemetode	Nøyaktighet	Radius
1	6718594,59	296859,60	Ikke spesifisert	Offentlig godkjent grensemerke	96 GPS kinematisk (Real time kinematic)	13	-153,50
2	6718596,91	296840,56	Ikke spesifisert	Umerket	96 GPS kinematisk (Real time kinematic)	13	-8,00
3	6718598,66	296844,62	Ikke spesifisert	Offentlig godkjent grensemerke	96 GPS kinematisk (Real time kinematic)	13	
4	6718608,07	296822,37	Ikke spesifisert	Offentlig godkjent grensemerke	96 GPS kinematisk (Real time kinematic)	13	
5	6718621,16	296817,10	Ikke spesifisert	Offentlig godkjent grensemerke	96 GPS kinematisk (Real time kinematic)	13	
6	6718636,36	296817,11	Ikke spesifisert	Offentlig godkjent grensemerke	69 Beregnet	13	
7	6718644,13	296817,10	Ikke spesifisert	Offentlig godkjent grensemerke	96 GPS kinematisk (Real time kinematic)	13	
8	6718704,13	296817,00	Ikke spesifisert	Offentlig godkjent grensemerke	96 GPS kinematisk (Real time kinematic)	13	
9	6718710,79	296819,79	Ikke spesifisert	Offentlig godkjent grensemerke	96 GPS kinematisk (Real time kinematic)	13	
10	6718725,28	296854,84	Ikke spesifisert	Offentlig godkjent grensemerke	96 GPS kinematisk (Real time kinematic)	13	
11	6718719,18	296863,66	Ikke spesifisert	Offentlig godkjent grensemerke	96 GPS kinematisk (Real time kinematic)	13	
12	6718711,91	296868,97	Ikke spesifisert	Offentlig godkjent grensemerke	96 GPS kinematisk (Real time kinematic)	13	
13	6718709,52	296870,71	Ikke spesifisert	Umerket	69 Beregnet	13	

Løpenr	Nord	Øst	Grensemerke nedsett i / Grensepunkttype / Lengde	Hjelpelinjetype	Målemetode	Nøyaktighet	Radius
14	6718689,24	296885,75	Ikke spesifisert	Offentlig godkjent	grensemerke	96 GPS kinematisk (Real time kinematic)	13
			20,73	Ikke hjelpelinje			14
15	6718668,54	296886,84	Ikke spesifisert	Offentlig godkjent	grensemerke	96 GPS kinematisk (Real time kinematic)	13
			22,49	Ikke hjelpelinje			14
16	6718646,09	296885,45	Ikke spesifisert	Offentlig godkjent	grensemerke	96 GPS kinematisk (Real time kinematic)	13
			16,67	Ikke hjelpelinje			14
17	6718638,48	296870,62	Ikke spesifisert	Offentlig godkjent	grensemerke	96 GPS kinematisk (Real time kinematic)	13
			19,16	Ikke hjelpelinje			14
18	6718626,83	296855,41	Ikke spesifisert	Offentlig godkjent	grensemerke	96 GPS kinematisk (Real time kinematic)	13
			2,48	Ikke hjelpelinje			14
19	6718624,35	296855,31	Ikke spesifisert	Offentlig godkjent	grensemerke	96 GPS kinematisk (Real time kinematic)	13
			7,00	Ikke hjelpelinje			14
20	6718623,75	296862,28	Ikke spesifisert	Offentlig godkjent	grensemerke	96 GPS kinematisk (Real time kinematic)	13
			21,74	Ikke hjelpelinje			14
21	6718602,09	296860,44	Ikke spesifisert	Offentlig godkjent	grensemerke	96 GPS kinematisk (Real time kinematic)	13
			7,00	Ikke hjelpelinje			14
22	6718602,68	296853,46	Ikke spesifisert	Offentlig godkjent	grensemerke	96 GPS kinematisk (Real time kinematic)	13
			11,00	Ikke hjelpelinje			14