

LINDÅS KOMMUNE
FELLES POSTMOTTAK KVERNHUSMYRANE 20
5914 ISDALSTØ



Dykkar ref.:

Vår ref.:

Dato:


Sak/dok.: 10287524/565557

28.06.2016

Retur av tinglyst dokument

Vi returnerer med dette dokumentet som er tinglyst med dokumentnummer 565557/2016.

Med helsing
Statens kartverk Tinglysing



På vår nettside www.seeiendom.no kan du sjå kva som er tinglyst på eigedomar og burettslagsandelar.



Melding til tinglysing

Det er ført en sammenslåing i matrikkelen

Det er ført med brukstilfelle: Sammenslåing av matrikkelenheter

Løpenummer for forretning: 601999762

Vedlegg: Nei

Rekvirent av tinglysing

Organisasjonsnr	Navn	Adresse
935084733	LINDÅS KOMMUNE	Felles postmottak, Kvernhusmyrane 20, 5914 ISDALSTØ

Rekvirent(er) av forretning

Fødselsdato/Orgnr	Navn	Bruksenhet	Adresse	Ulik hjemmelshaver: NEI
982231345	REIGSTAD BYGG OG EIGEDOM AS		Osterfjordvegen 124, 5914 ISDALSTØ	

Matrikkelenhet(er) som skal utgå / settes historisk

Knr	Gnr	Bnr	Matrikkelenhetstype
1263	137	39	Grunneiendom

Matrikkelenhet som skal bestå

Knr	Gnr	Bnr	Matrikkelenhetstype	Tinglyst
1263	137	28	Grunneiendom	Ja

Melding til tinglysing er hjemlet i Matrikkelforskrift § 10 3.ledd



Wenche Synnøve Samlanes

Krav om samanslåing av tinglyste matrikkeleiningar

DDel 1 – Blir fylt ut av rekvirenten (heimelshavar som eigar)

Kommune	Rekvirent
Til kommunen der matrikkeleiningane fysisk ligg: LINDÅS	Namn og adresse på rekvirenten: Reigstad Bygg og Eiendom AS <i>Oslefjordvegen 124 5914 Isdalstø</i>

Følgjande matrikkeleiningar i kommunen blir kravd samanslegne i samsvar med § 18 i matrikkellova av 17.06.2005						
Knr.	Gnr.	Bnr.	Fnr.	Heimelshavar(-ar)	Ev. eigarbrøk	
1263	137	28		Reigstad Bygg og Eiendom AS	1/1	
1263	137	39		Reigstad Bygg og Eiendom AS	1/1	

Rekvirenten(-ane) sitt ønskje om registernummer og namn på den nye matrikkeleininga						
Knr.	Gnr.	Bnr.	Fnr.	Heimelshavar(-ar)	Ev. eigarbrøk	
1263	137	28		Reigstad Bygg og Eiendom AS	1/1	

Underskrift av heimelshavar(-ar)		
Sted og dato	Underskrift frå heimelshavar(-ar) som eigar(-ar):	Fødselsnr./Org.nr.
<i>Knausvik 21.06.16</i>	<i>Håkon Reigstad</i>	982231345

Merknader:

1) Saman med kravet skal det følgje:

- kart frå matrikkelen over grenser og grensemerke for dei matrikkeleiningane eller grensestrekningane som saka gjeld,
- stadfesting av at eventuell(e) heimelshavar(-ar) til bruksrett(-ar), herunder heimelshavar(-ar) som festar(-ar), er varsla,
- dokument som er nødvendige for å få tinglyst samanslåinga, jf. matrikkelforskrifta § 43, første ledd.

2) Før kravet blir behandla, må dette vere underteikna av den/dei som har grunnboksheimel som eigar(-ar), jf. matrikkellova § 18.

3) Dersom nokon av matrikkeleiningane har hefte, må det ordnast opp i desse før samanslåing kan skje, jf. matrikkelforskrifta § 43, åttande ledd.
Opplysningar om hefte m.v. får ein ved å kontakte tinglysingssetaten.

Ta kontakt med kommunen for nærmare informasjon dersom:

- ein eller fleire av dei matrikkeleiningane ein ønskjer å slå saman er seksjonerte, sidan krav om samanslåing kan reise krav om samtidig reseksjonering.
- det ligg festegrund på ein eller fleire av dei utgåande matrikkeleiningane.

Del 2 – Blir fylt ut av kommunen (dersom jordskiftesak; jordskiftedommaren)

Matrikkeleininga etter samanslåing						
Knr.	Gnr.	Bnr.	Fnr.	Heimelshavar(-ar)	Ev. eigarbrøk	

Det blir attestert at vilkåra for samanslåing er til stades, jf. matrikkellova § 18 og matrikkelforskrifta § 43:

Underskrift	
Stad og dato	Underskrift og stempel
<i>11. januar 2016</i>	<i>Einna Rydland</i> Lindås kommune

Merknader: 1) Dette dokumentet i utfylt stand skal følgje med meldinga til tinglysing som vedlegg.

Krav om samanslåing av tinglyste matrikkeleiningar

DDel 1 – Blir fylt ut av rekvirenten (heimelshavar som eigar)

Kommune	Rekvirent
Til kommunen der matrikkeleiningane fysisk ligg: LINDÅS	Namn og adresse på rekvirenten: Reigstad Bygg og Eiendom AS <i>Oslafjordvegen 124 5914 Isdalstø</i>

Følgjande matrikkeleiningar i kommunen blir kravd samanslegne i samsvar med § 18 i matrikkellova av 17.06.2005					
Knr.	Gnr.	Bnr.	Fnr.	Heimelshavar(-ar)	Ev. eigarbrøk
1263	137	28		Reigstad Bygg og Eiendom AS	1/1
1263	137	39		Reigstad Bygg og Eiendom AS	1/1

Rekvirenten(-ane) sitt ønskje om registernummer og namn på den nye matrikkeleininga					
Knr.	Gnr.	Bnr.	Fnr.	Heimelshavar(-ar)	Ev. eigarbrøk
1263	137	28		Reigstad Bygg og Eiendom AS	1/1

Underskrift av heimelshavar(-ar)		
Sted og dato	Underskrift frå heimelshavar(-ar) som eigar(-ar):	Fødselsnr./Org.nr.
<i>Knavik 21.06.16</i>	<i>Håkon Reigstad</i>	982231345

Merknader:

- 1) Saman med kravet skal det følgje:
 - a) kart frå matrikkelen over grenser og grensemerke for dei matrikkeleiningane eller grensestrekningane som saka gjeld,
 - b) stadfesting av at eventuell(e) heimelshavar(-ar) til bruksrett(-ar), herunder heimelshavar(-ar) som festar(-ar), er varsla,
 - c) dokument som er nødvendige for å få tinglyst samanslåinga, jf. matrikkelforskrifta § 43, første ledd.
- 2) Før kravet blir behandla, må dette vere underteikna av den/dei som har grunnbokshimmel som eigar(-ar), jf. matrikkellova § 18.
- 3) Dersom nokon av matrikkeleiningane har hefte, må det ordnast opp i desse før samanslåing kan skje, jf. matrikkelforskrifta § 43, åttande ledd. Opplysningar om hefte m.v. får ein ved å kontakte tinglysingsetaten.

Ta kontakt med kommunen for nærmare informasjon dersom:

- ein eller fleire av dei matrikkeleiningane ein ønskjer å slå saman er seksjonerte, sidan krav om samanslåing kan reise krav om samtidig reseksjonering.
- det ligg festegrund på ein eller fleire av dei utgåande matrikkeleiningane.


Del 2 – Blir fylt ut av kommunen (dersom jordskiftesak; jordskiftedommaren)

Matrikkeleininga etter samanslåing					
Knr.	Gnr.	Bnr.	Fnr.	Heimelshavar(-ar)	Ev. eigarbrøk

Det blir attestert at vilkåra for samanslåing er til stades, jf. matrikkellova § 18 og matrikkelforskrifta § 43:

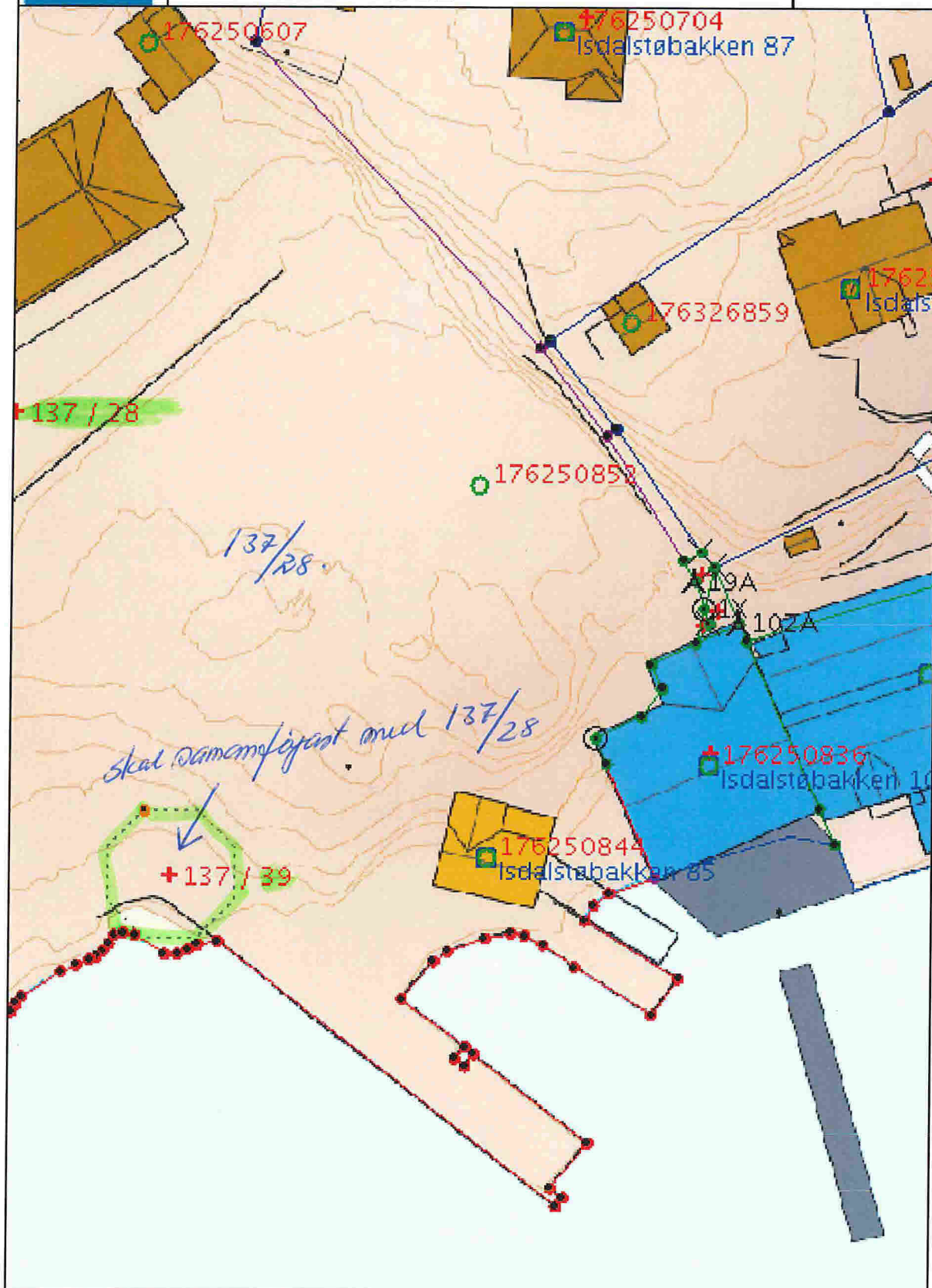
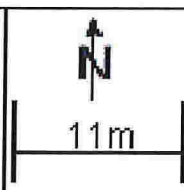
Underskrift	
Sted og dato	Underskrift og stempel
<i>Knavik 21.06.16</i>	<i>Terje Rydland</i> Lindås kommune

Merknader: 1) Dette dokumentet i utfylt stand skal følgje med meldinga til tinglysing som vedlegg.



Kartutskrift

Målestokk 1:502





LINDÅS KOMMUNE

Geodata-avdelinga

Kartverket Tinglysing
Postboks 600 Sentrum
3507 HØNEFOSS

INNKOMMET
JOURNALNR: 10 287 524
22 JUN 2016
STATENS KARTVERK

Referanser:
Dykkar:
Vår: 16/2019 - 16/17525

Saksbehandlar:
Einar Rydland
EIR@lindas.kommune.no

Dato:
21.06.2016

Melding til tinglysing Gbnr 137/28

Vedlagt følgjer overnemde dokument for tinglysing. Saka gjeld samanføyning av Gnr 137 bnr 28 og Gnr 137 bnr 39. Beståande matrikkeleining skal vera Gnr 137 bnr 28.

Med helsing

Tommy Veland
avdelingsleiar


Einar Rydland
avdelingsingeniør

Lindås kommune

Vedlegg:

Gnr 137 bnr 28 dokument til tinglysing

