



Melding til tinglysing

Det er ført en sammenslåing i matrikkelen

Det er ført med brukstifelle: Sammenslåing av matrikkelenheter

Løpenummer for forretning: 602000864
Vedlegg: Nei

Rekvirent av tinglysing

Organisasjonsnr	Navn	Adresse
935084733	LINDÅS KOMMUNE	Felles postmottak, Kvernhusmyrane 20, 5914 ISDALSTØ

Rekvirent(er) av forretning

Fødselsdato/Orgnr	Navn	Bruksenhet	Adresse	Ulik hjemmelshaver: NEI
936838677	LINDÅS TOMTESELSKAP AS		Hagellia 4, 5914 ISDALSTØ	


Matrikkelenhet(er) som skal utgå / settes historisk

Knr	Gnr	Bnr	Matrikkelenhetstype
1263	188	221	Grunneiendom

Matrikkelenhet som skal bestå

Knr	Gnr	Bnr	Matrikkelenhetstype	Tinglyst
1263	188	116	Grunneiendom	Ja

Melding til tinglysing er hjemlet i Matrikkelforskrift § 10 3.ledd




Krav om samanslåing av tinglyste matrikkeleiningar

DDel 1 – Blir fylt ut av rekvirenten (heimelshavar som eigar)

Kommune	Rekvirent
Til kommunen der matrikkeleiningane fysisk ligg: Lindås	Namn og adresse på rekvirenten: Lindås Tomteselskap as Hagellia 4 5914 Isdalstø

Følgjande matrikkeleiningar i kommunen blir kravd samanslegne i samsvar med § 18 i matrikkelova av 17.06.2005					
Knr.	Gnr.	Bnr.	Fnr.	Heimelshavar(-ar)	Ev. eigarbrøk
1263	188	116		Lindås Tomteselskap AS	1/1
1263	188	221		Lindås Tomteselskap AS	1/1

Rekvirenten(-ane) sitt ønskje om registernummer og namn på den nye matrikkeleininga					
Knr.	Gnr.	Bnr.	Fnr.	Heimelshavar(-ar)	Ev. eigarbrøk
1263	188	116		Lindås Tomteselskap AS	1/1

Underskrift av heimelshavar(-ar)		
Sted og dato	Underskrift frå heimelshavar(-ar) som eigar(-ar): 	Fødselsnr./Org.nr. 966838677

Merknader:

- Saman med kravet skal det følgje:
 - kart frå matrikkelen over grenser og grensemerke for dei matrikkeleiningane eller grensestrekningane som saka gjeld,
 - stadfesting av at eventuell(e) heimelshavar(-ar) til bruksrett(-ar), herunder heimelshavar(-ar) som festar(-ar), er varsla,
 - dokument som er nødvendige for å få tinglyst samanslåinga, jf. matrikkelforskrifta § 43, første ledd.
- Før kravet blir behandla, må dette vere underteikna av den/dei som har grunnbokshimmel som eigar(-ar), jf. matrikkelova § 18.
- Dersom nokon av matrikkeleiningane har hefte, må det ordnast opp i desse før samanslåing kan skje, jf. matrikkelforskrifta § 43, åttande ledd. Opplysningar om hefte m.v. får ein ved å kontakte tinglysingssetaten.


Ta kontakt med kommunen for nærmare informasjon dersom:

- ein eller fleire av dei matrikkeleiningane ein ønskjer å slå saman er seksjonerte, sidan krav om samanslåing kan reise krav om samtidig reseksjonering.
- det ligg festegrund på ein eller fleire av dei utgåande matrikkeleiningane.

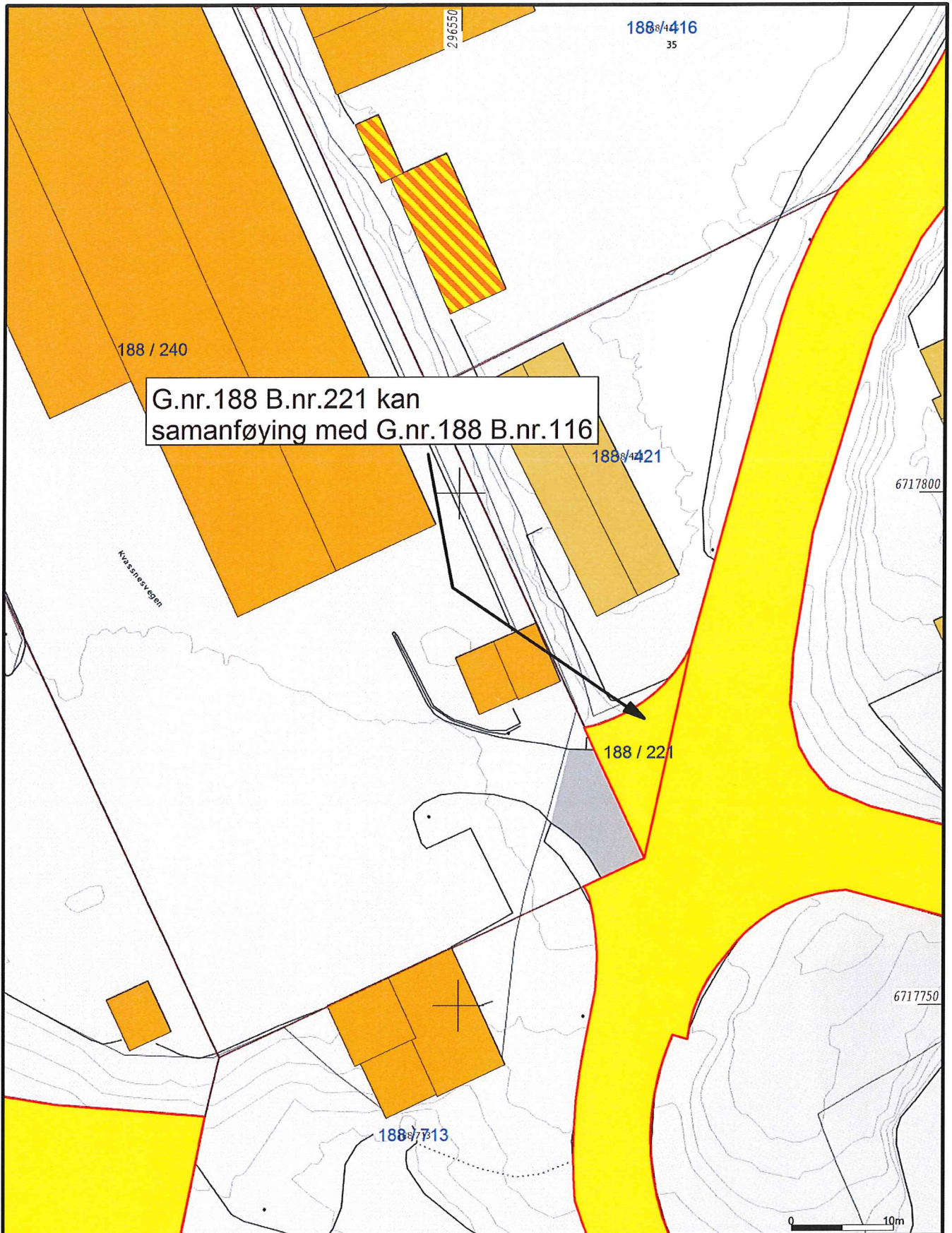
Del 2 – Blir fylt ut av kommunen (dersom jordskiftesak; jordskiftedommaren)

Matrikkeleininga etter samanslåing					
Knr.	Gnr.	Bnr.	Fnr.	Heimelshavar(-ar)	Ev. eigarbrøk



Det blir attestert at vilkåra for samanslåing er til stades, jf. matrikkelova § 18 og matrikkelforskrifta § 43:

Underskrift	
Stad og dato Knavik 22.06.16	Underskrift og stempel  Lindås kommune

Merknader: 1) Dette dokumentet i utfylt stand skal følgje med meldinga til tinglysing som vedlegg.



G.nr.188 B.nr.221 kan samanføyning med G.nr.188 B.nr.116

<ul style="list-style-type: none"> ■ E39 ■ FYLKESVEG ■ KOMMUNEVEG ■ PRIVAT VEG ■ S ■ Lindås Tomteselskap ■ Kommunal eigedom ■ Kyrkjeleg fellesråd 	<ul style="list-style-type: none"> ■ Statens vegvesen 		<p>Lindås kommune Geodata avdeling</p>	<p>N</p>  <p>Målestokk 1:500</p>
<p>Beliggenhet og høyder må oppfattes som orienterende.</p>		<p>Dato: 2016.06.17 Sign: SUP</p>	<p>G.nr.188 B.nr.221</p>	