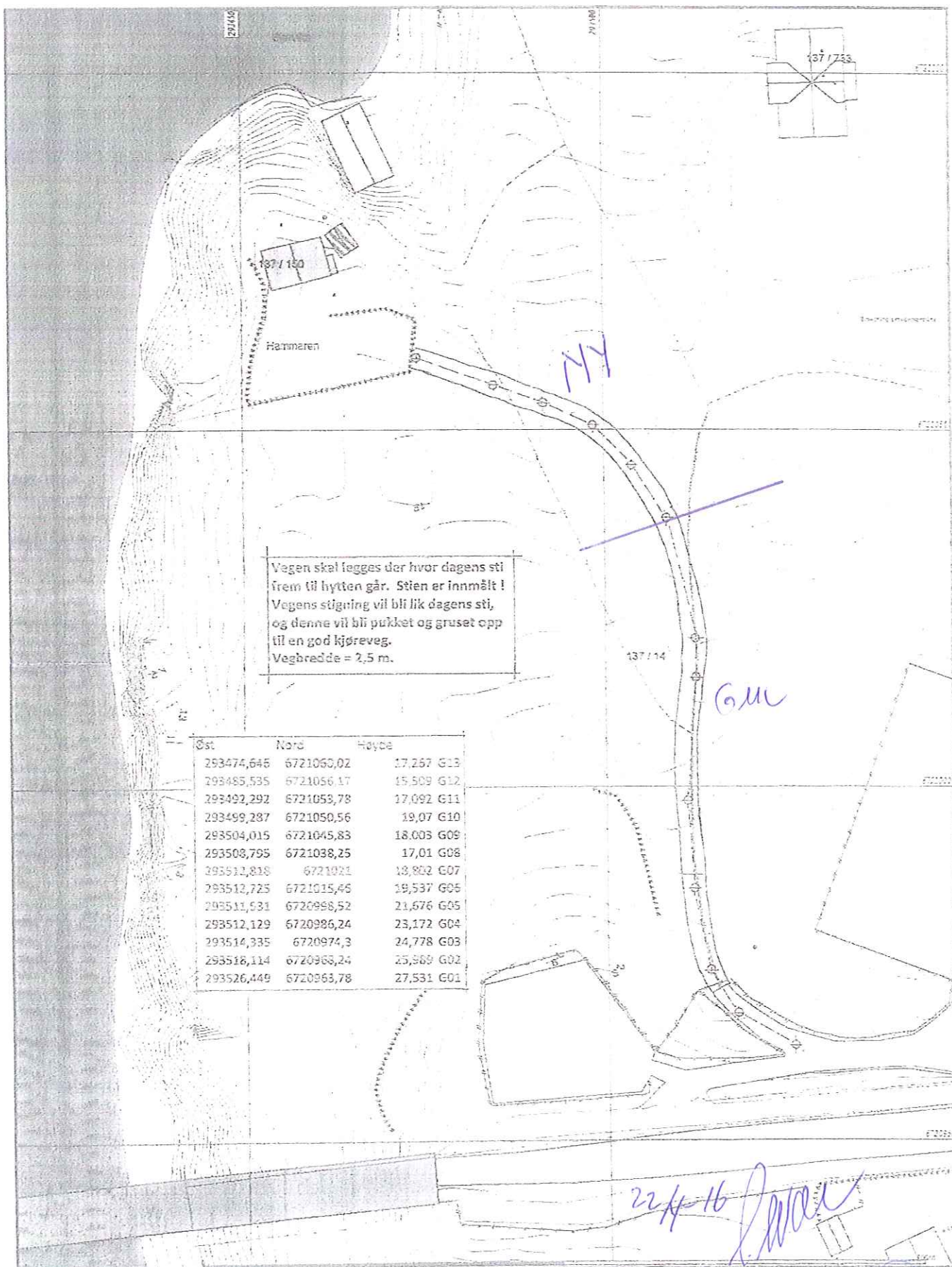


Handwritten signature

NORD- OG MIDHORDLAND JORDSKIFTERETT
Arbeidskart over
ALVER, GNR. 137
i Lindås kommune



SAK NR. 1200-2012-0037
Datert 21.02.2013
Berørte gnr.: 137
Teknisk saksbehandler -
over.ing. Linda Benjaminsen



Vegen skal legges der hvor dagens sti frem til hytten går. Stien er innmølt!
 Vegens stigning vil bli lik dagens sti, og denne vil bli pukket og gruset opp til en god kjøreveg.
 Vegbredde = 2,5 m.

Øst	Nord	Høyde	
293474,646	6721060,02	17,267	G13
293485,535	6721056,17	15,509	G12
293492,292	6721053,78	17,092	G11
293499,287	6721050,56	19,07	G10
293504,015	6721045,83	18,003	G09
293508,795	6721038,25	17,01	G08
293512,818	6721021	13,892	G07
293512,725	6721015,45	19,537	G06
293511,531	6720998,52	21,676	G05
293512,129	6720986,24	23,172	G04
293514,335	6720974,3	24,778	G03
293516,114	6720963,24	25,369	G02
293526,449	6720963,78	27,531	G01

22/11/16 *[Signature]*

<ul style="list-style-type: none"> <input type="checkbox"/> Målt Geoset <input type="checkbox"/> Eksisterende Geoset <input type="checkbox"/> Utv. Geoset <input type="checkbox"/> Trossing/tilt. geoset <input type="checkbox"/> Eksisterende prosjeksjon <input type="checkbox"/> Bøyle 	<ul style="list-style-type: none"> <input type="checkbox"/> Skov og klyper <input type="checkbox"/> Vassdrag <input type="checkbox"/> Faste bygninger <input type="checkbox"/> Røtt. skråning <input type="checkbox"/> Grøntområde <input type="checkbox"/> Befaringsvei 	<p>Vegfremføring til Gnr. 137, Bnr. 150</p> <p>Alversund Maskinstasjon AS</p> <p>Alversund, OS. 12. 2015</p>	 <p>Lindås kommune Grunnlov 1993</p> <p>14/12-15 dl. <i>[Signature]</i></p>	 <p>1:500</p>
---	--	---	---	--

Ettertrykket av høyder må oppfattes som orientering