


**For matrikelenhet:**

Kommune: 1263 - LINDÅS
Gårdsnummer: 137
Bruksnummer: 220

Utskriftsdato/klokkeslett: 07.07.2016 kl. 14:06
Produsert av: Einar Rydland
Attestert av: Lindås kommune

**Orientering om matrikelbrev**

Matrikelbrevet er hjemlet i «Lov om egedomsregistrering» (matrikellova) av 17. juni 2005. Etter definisjonen i matrikellovens § 3 d) er matrikelbrevet en attestert utskrift av matrikelen som viser alle registrerte opplysninger om en matrikelenhet ved oppgitt dato.

Om fullstendighet og nøyaktighet i matrikelbrevet

Matrikelen ble etablert ved konvertering av data fra tidligere registre. Det kan variere hvor gode disse dataene er med hensyn på fullstendighet og nøyaktighet. I enkelte tilfeller kan grensepunkt og grenselinjer mangle helt eller delvis eller være feil registrert. Det kan også være feil og mangler ved registrert bygnings- og adresseinformasjon. Fullstendighet og stedfestingsnøyaktighet er generelt bedre innenfor enn utenfor tettbygd strøk. Vær oppmerksom på at for mange matrikelenheter og bygg hefter usikkerhet ved arealet som oppgis.

For utfyllende informasjon: www.kartverket.no/matrikelbrev

Matrikkelenhet

Matrikkelenhetstype: Grunneiendom
Bruksnavn: "SOLGLIMT" AV ALVER
Etableringsdato: 18.12.1963
Skyld: 0,01
Er tinglyst: Ja
Har festegrunner: Nei
Er seksjonert: Nei

Arealrapport

Tekst
Beregna areal for 137 / 220

Areal (m2) Kommentar
1 182,2

Eierforhold

Tinglyste eierforhold

Rolle	Status	Føds.d./org.nr	Navn	Bruksenhet	Adresse	Andel
Hjemmelshaver		120647	EGGE ARNE JOHAN	ALVERNESET 4	5916 ISDALSTØ	1 / 2
Hjemmelshaver		080450	EGGE WENCHE JOHANNE	ALVERNESET 4	5916 ISDALSTØ	1 / 2

Forretninger

Forretningstype Arsak til feilretting Tinglysningsstatus Tinglysningsstatusdato Forretningsdato Matrikkelføringsdato Signatur

Oppmålingsforretning/grensejustering

07.07.2016	07.07.2016	1263rye
Rolle	Matrikkelenhet	Arealendring
Avgiver	1263 - 137/28	-36,8
Mottaker	1263 - 137/220	36,8

Annen forretningstype

10.03.2016 10.03.2016 1263rye

Oppmålingsforretning

04.06.2014 04.06.2014 1263rye

Rolle	Matrikkelenhet	Arealendring
Avgiver	1263 - 137/608	-7 017
Mottaker	1263 - 137/776	7 017

Skylddeling

18.12.1963

Rolle	Matrikkelenhet	Arealendring
Avgiver	1263 - 137/28	0

Adresser

Adresstype Adressenavn Adressekode Adresse nr Kretser

Vegadresse Alverneset 1237 4

Grunnkrets 0208 ALVERMARKA
Valgkrets: 9 ALVERSUND
Kirkesogn: 07070101 Alversund
Postnr.område: 5916 ISDALSTØ
Tettsted: 5245 Knarvik

Bygning og bygningssendring

Bygningsnr: 12 497 458

Løpenr:

Bebyggd areal: 0 Ant. boliger: 0

Bruksareal bolig: 0 Ant. etasjer: 1

Bygningssendingskode:

BRA annet: 40 Vannforsyning: 0

Bygningstype: Garasjeuthus anneks til bolig

Bruksareal totalt: 40 Avløp: 0

Næringsgruppe: Annet som ikke er næring

Alternativt areal: 0 Har heis: Nei

Bygningsstatus: Tatt i bruk

Alternativt areal 2: 0

Energikilder:

Oppvarming:

Etasje

Etasje	Antall boenheter	BRA bolig	BRA annet	BRA totalt
H01	0	0.0	40.0	40.0

Datoer:
Rammetillatelse: 05.05.1992
Igangsettningstillatelse: 01.08.1992
Tatt i bruk: 02.01.1993
Midl. brukstillatelse:
Ferdigattest:

Bruksenheter

Adresse	Bruksenhetsnummer	Bruksenhetstype	Bruksareal	Ant. rom	Kjøkkentilgang	Bad	WC	Matrikkelenhetsnummer
		Unummerert bruksenhet	0	0	0	0	0	137/220

Kontaktpersoner

Rolle	Føds.dato/org.nr	Navn	Bruksenhet	Adresse
Tiltakshaver		EGGE ARNE J		

Bygningsnr: 176 250 569

Løpenr:

Bygningsendringskode:

Bygningstype: Enebolig

Næringsgruppe:

Bygningsstatus: Tatt i bruk

Energikilder:

Bebygd areal:

Bruksareal bolig:

BRA annet:

Bruksareal totalt:

Alternativt areal:

Alternativt areal 2:

Oppvarming:

0 Ant. boliger:

0 Ant. etasjer:

0 Vannforsyning:

0 Avløp:

0 Har heis:

0

Datoer:

Rammeinstallatelse:

Igangsettingsinstallatelse:

Tatt i bruk:

09.03.1981

Midl. brukstillatelse:

Ferdigattest:

Etasje

Etasje Antall boenheter BRA bolig BRA annet BRA totalt

H01 1 0.0 0.0 0.0 0.0

Bruksenheter

Adresse

1237 Alverneset 4

Bruksenhetsnummer

H0101

Bruksenhetstype

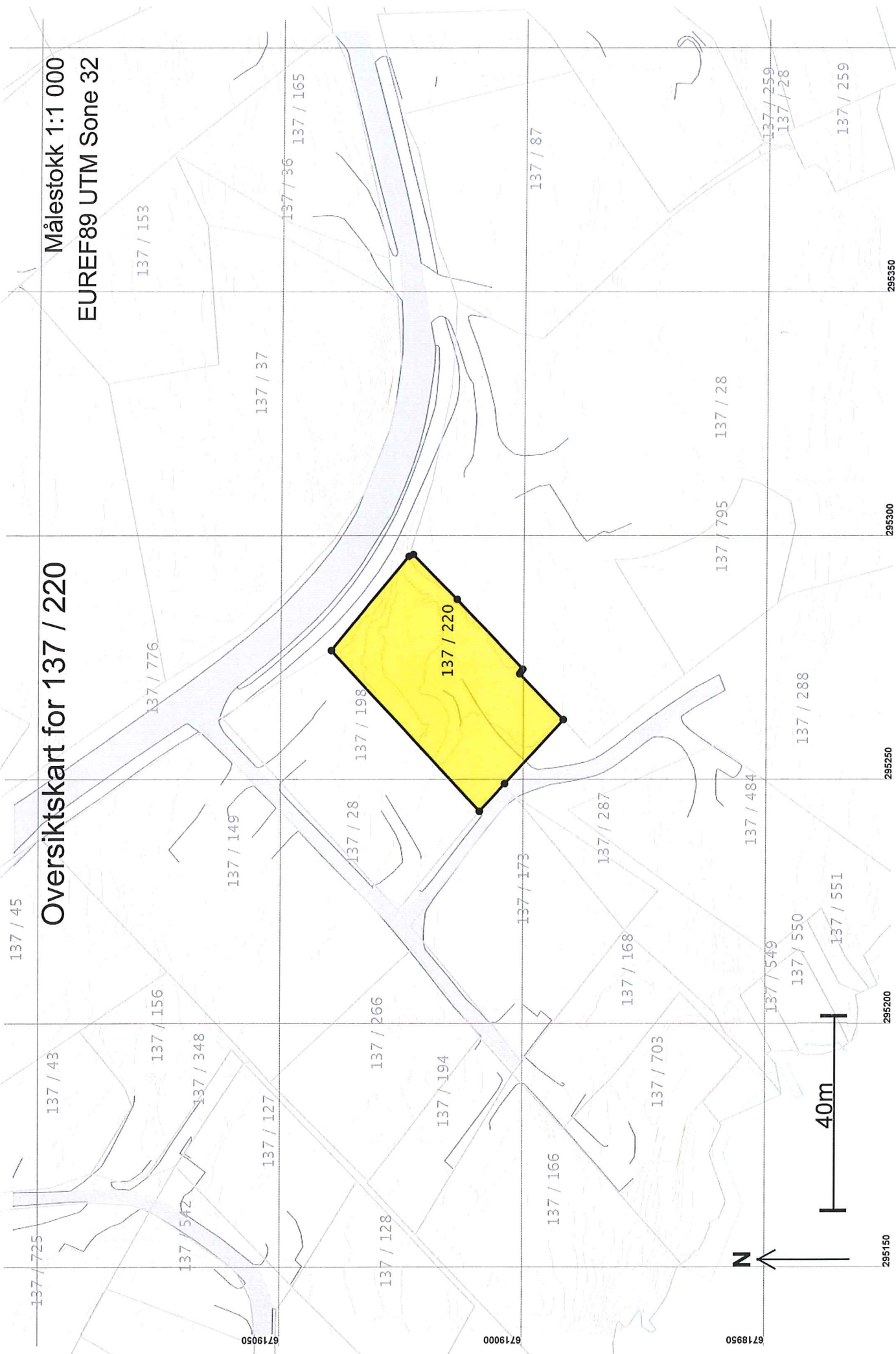
Bolig

Bruksareal Ant. rom Kjøkkentilgang Bad WC

0 0 0 0 0

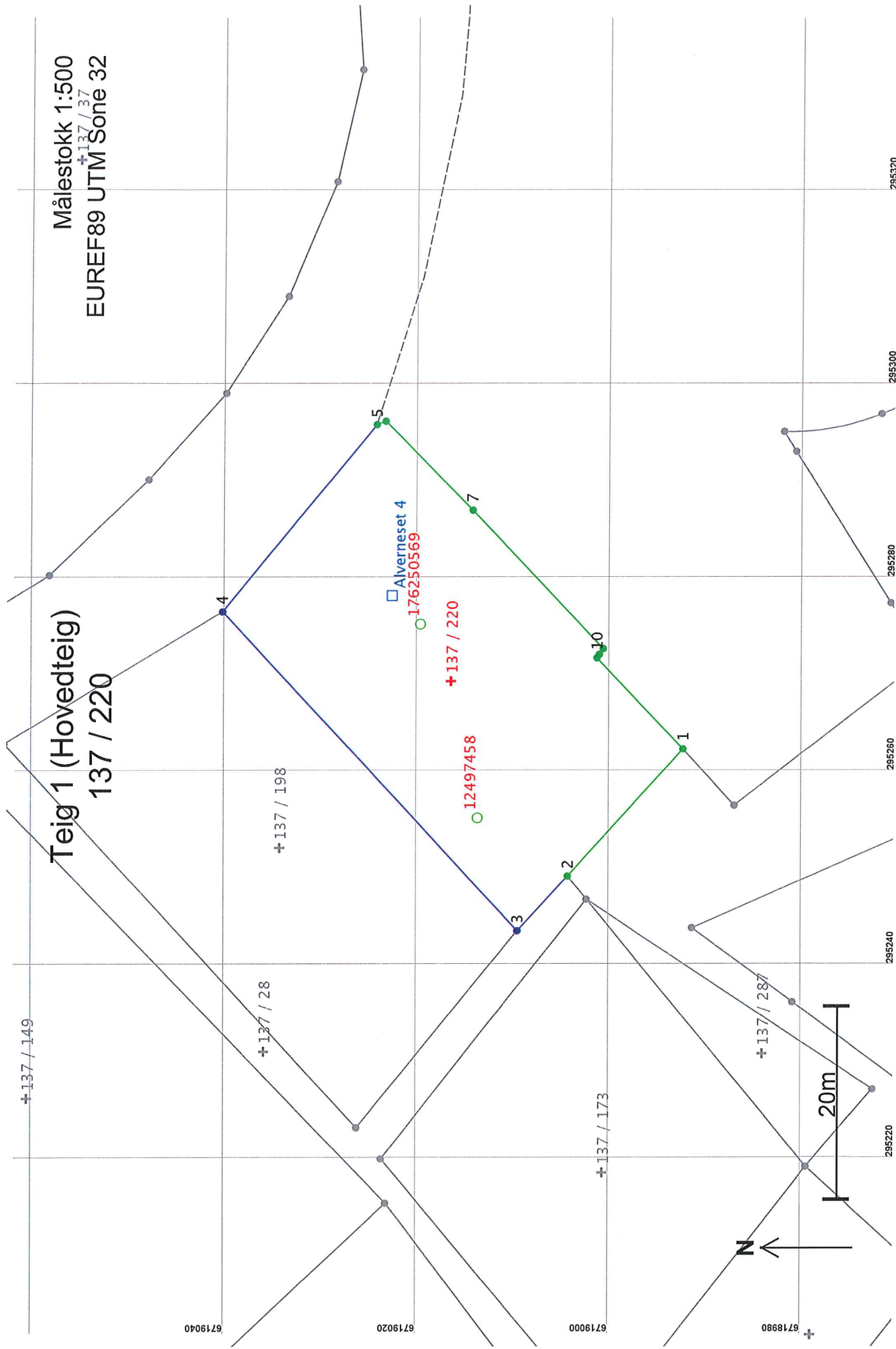
Matrikkelenhet

137/220



Oversiktskart for 137 / 220

Målestokk 1:1 000
EUREF89 UTM Sone 32



Areal og koordinater

Areal: 1 182,2

Arealmerknad:

Representasjonssystem: EUREF89 UTM Sone 32

Nord: 6719017

Øst: 2952669

Grensepunkt / Grenselinje

Ytre avgrensing

Løpenr	Nord	Øst	Grensemerke nedsett i / Lengde	Grensepunkttype / Hjelpelinjetype	Målemetode	Nøyaktighet	Radius
1	6718992,71	295262,11	Fjell Kors 17,77	Ikke hjelpelinje	96 GPS kinematisk (Real time kinematic)	13	
2	6719004,69	295248,98	Ikke spesifisert Umerket 7,64	Ikke hjelpelinje	10 Terrengmålt	14	
3	6719009,85	295243,35	Ikke spesifisert Offentlig godkjent grensemerke 45,04	Ikke hjelpelinje	12 Terrengmålt: Teodolitt med elektronisk avstandsmåler	36	
4	6719040,55	295276,31	Ikke spesifisert Offentlig godkjent grensemerke 25,02	Ikke hjelpelinje	12 Terrengmålt: Teodolitt med elektronisk avstandsmåler	36	
5	6719024,64	295295,62	Fjell Bolt 0,99	Ikke hjelpelinje	96 GPS kinematisk (Real time kinematic)	13	
6	6719023,72	295295,97	Fjell Offentlig godkjent grensemerke 12,96	Ikke hjelpelinje	96 GPS kinematisk (Real time kinematic)	13	
7	6719014,57	295286,80	Fjell Offentlig godkjent grensemerke 19,69	Ikke hjelpelinje	96 GPS kinematisk (Real time kinematic)	13	
8	6719001,05	295272,48	Jordfast stein Offentlig godkjent grensemerke 0,71	Ikke hjelpelinje	96 GPS kinematisk (Real time kinematic)	13	
9	6719001,44	295271,89	Jordfast stein Offentlig godkjent grensemerke 0,44	Ikke hjelpelinje	96 GPS kinematisk (Real time kinematic)	13	
10	6719001,69	295271,52	Ikke spesifisert Umerket 13,01	Ikke hjelpelinje	96 GPS kinematisk (Real time kinematic)	13	