



Landbruksdirektoratet
Eanandoalodirektoráttta

LINDAS KOMMUNE	
Klassering	
14. 07. 2016	
Airk. sáttur	Láttur
16/2343	
Sáttur	Tilgangur

Søknad om tilskudd til spesielle miljøtiltak i jordbruket

Søknaden sendes kommunen der prosjektet/tiltaket skal utføres.
Kommunen kan fastsette søknadsfrist.

Tøm skjema

1. Grunnopplysninger					
Organisasjonsnr. (9 siffer)		Foretakets navn		Kontonr. (11 siffer)	
914020506		Jan-Erik Hope		36401513641	
Etternavn			For- og mellomnavn		
Hope			Jan-Erik		
Adresse			Postnr.	Poststed	
Skauvegen 420			5957	Myking	
Telefonnr./mobiltelefonnr.			E-postadresse		
90652684			j_ehope@hotmail.com		
Foretakets driftssenter					
Kommunenr.	Gårdsnr.	Bruksnr.	Festenr.	Registrert for merverdiavgift <input type="checkbox"/> Ja <input checked="" type="checkbox"/> Nei	
1263	45	2			

2. Opplysninger om prosjektet/tiltaket (Du må fylle ut ett skjema pr. prosjekt/tiltak)					
Det søkes om tilskudd til					
<input checked="" type="checkbox"/> Kulturlandskapsiltak		<input type="checkbox"/> Forurensningsiltak		<input type="checkbox"/> Planleggings- og tilretteleggingsprosjekt	
Søknadstype			Tiltakstype		
<input checked="" type="checkbox"/> Hovedsøknad		<input type="checkbox"/> Tilleggssøknad		<input checked="" type="checkbox"/> Enkeltiltak <input type="checkbox"/> Fellestiltak Antall deltakere <input type="text"/>	
Kort om formålet med prosjektet/tiltaket					
Beiterydding og oppsetjing av gjerde					
Utfyllende beskrivelse av prosjektet/tiltaket					
Tiltaket er opning av kulturlandskapet, der det skal ryddast gammalt beite og setje opp gjerde for å kunne nytte beitet igjen. Store deler av beitet er atgrodd, oydelagt av storfe og mykje sivgras, samt må gjerdast på nytt. Det skal gjerdast med notegard og staur, med over og understreng. Restaurering av gardsflor skal også gjerast. Prosjektet er delt inn i tre området, som kvar skal nyttast som beite for geit for å oppretthalde beita når det er rydda.					
Når er prosjektet/tiltaket planlagt ferdig?					
Hausten 2016					
Bruksmåte, vedlikehold og oppfølging etter at prosjektet/tiltaket er avsluttet					
Beita skal nyttast til dyrehald av geit. Beita vil bli årlig vedlikehaldt ved gjødsling, tilsyn og reparasjon av gjerde, samt bekjempelse av sivgras.					

3. Opplysninger om status på området/objektet (og legg ved informasjon om funn, dato og kilde for funn)	
Områdets planstatus i kommuneplanens arealdel og ev. reguleringsplan	
LNFR	
Dersom noen av punktene nedenfor er aktuelle i tilknytning til prosjektet/tiltaket, sett kryss	
<input type="checkbox"/> Området/deler av området er avsatt til hensynsone etter plan- og bygningsloven. I tilfelle, til hvilket formål?	
<input type="checkbox"/> Området/deler av området er en utvalgt naturtype, innehar prioritert art med ev. økologisk funksjonsområde, og/eller er vernet etter naturmangfoldloven?	
<input type="checkbox"/> Området/objektet er fredet eller foreslått fredet etter kulturminneloven?	
<input type="checkbox"/> Området/objektet ligger innenfor eller er foreslått å ligge innenfor sikringssonen for automatisk fredet kulturminne?	
<input type="checkbox"/> Området er prioritert for vannmiljøtiltak?	
Annen relevant informasjon om område/objektet (se veiledningen)	

8. For kommunen (vurdering, vedtak og kontroll)

Prosjekte/tiltakets relevans og prioritering ut i fra lokal tiltaksstrategi

Prosjektet gjelder (for rapportering i fagsystemet): Sett ett kryss

- | | | |
|--|---|--|
| <input type="checkbox"/> Biologisk mangfold | <input type="checkbox"/> Miljørettet omlegging i kornområder | <input type="checkbox"/> Landskapsplanting |
| <input type="checkbox"/> Gammel kulturmark | <input type="checkbox"/> Høytørkeanlegg | <input type="checkbox"/> Vegetasjonssoner |
| <input type="checkbox"/> Tilgjengelighet/opplevelseskvalitet | <input type="checkbox"/> Oppsamlingsanlegg for avløp fra veksthus | <input type="checkbox"/> Fangdammer og våtmarker |
| <input type="checkbox"/> Verneverdige bygninger | <input type="checkbox"/> Hydrotekniske anlegg | <input type="checkbox"/> Andre forurensningsiltak |
| <input type="checkbox"/> Andre kulturminner/-miljøer | <input type="checkbox"/> Klimaplanting/leplanting | <input type="checkbox"/> Planleggings- og tilretteleggingsprosjekt |

Vurdering

Søknaden

 Innvilges som omsøkt Innvilges med endring Avslås Avvises

Godkjent kostnadsoverslag | kr

Godkjent tilskuddsgrunnlag | kr

Tilskuddssats | %

Innvilget engangstilskudd | kr

Fastsatt arbeidsfrist

Sted og dato

Merknader

Underskrift

Eventuelt forlenget arbeidsfrist er fastsatt til:

Eventuelle merknader

Sted og dato

Underskrift

Kontroll

Hva ble kontrollert

Dato for kontroll

Resultat av kontrollen

Sted og dato

Underskrift

Ferdiggodkjenning

Dato for skriftlig anmodning fra søker om utbetaling

Dato for ferdiggodkjenning av arbeidet

Dato for godkjenning av sluttregnskapet

Tilskudd på kr

anvises for utbetaling fra fylkesmannen.

Eventuelle merknader

Sted og dato

Stempel og underskrift

9. Veiledning for utfylling av skjema

For mer informasjon, se Landbruksdirektoratets nettsider www.landbruksdirektoratet.no

Felt 2

Sett kryss for hvilken type tiltak du skal søke om midler til:

Kulturlandskapstiltak er tiltak som ivaretar natur- og kulturminneverdier i kulturlandskapet.

Forurensningstiltak er tiltak som bidrar til å redusere forurensingen eller risiko for forurensingen fra jordbruket.

Planleggings- og tilretteleggingsprosjekter skal legge forholdene til rette for større helhetlige prosjekter over større områder.

Det gis normalt ikke tilskudd til prosjekt/tiltak som allerede er påbegynt eller utført.

For tilleggsøknad må det komme tydelig fram hva tillegget er, og hvorfor kostnadene har blitt større.

Utfyllende beskrivelse av prosjektet/tiltaket skal inneholde omfang, tilstand (for eksempel med hensyn til biologisk mangfold, bygninger eller andre kulturminner), framdriftsplan, arbeidsbeskrivelser, tegninger, skisser, og liknende. Hvis du trenger mer plass, bruk eget vedlegg.

Frist for gjennomføring av prosjekt/tiltak er 3 år fra hvert tilskudd blir innvilget, med mindre kommunen setter en kortere frist ved innvilgelsen av søknaden. Kommunen kan etter søknad forlenge gjennomføringsfristen, men ikke ut over 5 år fra tilskuddet ble innvilget.

Felt 3

Kommunen kan gi opplysninger om områdets planstatus i kommuneplanens arealdel, samt ev. reguleringsplan og hensynssone.

Informasjonen er også tilgjengelig i kommunens karttjeneste på internett. Informasjon om utvalgte naturtyper, prioriterte arter og

verneområder etter naturmangfoldloven, samt kartlagte naturtyper finner du i Miljødirektoratets

karttjeneste [naturbase](#).

Informasjon om fredning etter kulturminneloven og kulturminner finner du i Riksantikvarens karttjeneste [kulturminnesøk](#).

Eksempler på relevant informasjon er om området/objektet som:

- er prioritert i nasjonal registrering av verdifulle kulturlandskap, som du kan finne i kartlaget "helhetlige kulturlandskap" i Miljødirektoratets karttjeneste [naturbase](#),
- er kartlagt etter Miljødirektoratets håndbok 13 (naturtyper) etter Natur i Norge (NiN), ev. andre kartlegginger,
- er prioritert i eventuell kommunal eller regional kulturminneplan,
- ligger i tilknytning til nasjonal turistvei,
- har betydelig interesse for allmennheten,
- har avrenning til sårbare vannområder i henhold til regionalt miljøprogram,
- har særskilte behov med hensyn til ressursbevaring (for eksempel erosjonsutsatte områder)
- ligger innenfor områder hvor det utøves reindrift, se [kart/reindrift.no](#)

Felt 4

Det kan innvilges engangstilskudd med inntil 100 % av godkjent kostnadsoverslag for planleggings- og tilretteleggingsprosjekt, og for særskilte tiltak for å ivareta biologisk mangfold. Normalt bør det også i slike prosjekt/tiltak forutsettes medvirkning fra andre kilder (egeninnsats eller delfinansiering fra andre interessenter eller samarbeidspartnere).

For øvrige kulturlandskaps- og forurensningstiltak kan det gis engangstilskudd med inntil 70 % av godkjent kostnadsoverslag.

Kommunen står fritt til å sette lavere tilskudsprosent for de ulike prosjektene/tiltakene. Det gis normalt ikke tilskudd til maskiner eller annet løst teknisk utstyr.

Kostnader med planlegging, organisering og gjennomføring av prosjektet/tiltaket kan inngå i tilskuddsgrunnlaget. Dette gjelder blant annet materialkostnader, arbeidskostnader og kostnader med utarbeiding av nødvendige planer.

Felt 6


Første vedlegg er obligatorisk. De tre andre er anbefalt. I tillegg til vedlegg som står oppført i felt 6, kan følgende vedlegg være aktuelle:

- oversiktskart, som viser beliggenhet i kommunen,
- detaljkart (for eksempel økonomisk kartverk), som viser arealer, viktige elementer i landskapet og plassering av det aktuelle tiltaket,
- oversiktskart som viser reindriftens arealbruk i området,
- fotografier/tegninger, som viser arealer, bygninger, bygningsmiljøer og/eller objekter som det søkes tilskudd til,
- dokumentasjon av vernestatus etter naturmangfoldloven og fredningsstatus etter kulturminneloven,
- dokumentasjon av kartlagt biologisk mangfold (utvalgte naturtyper, naturtyper, arter av nasjonal forv. interesse eller ev. andre kartlegginger)
- for bygninger: kostnadsoverslag fra bygningsskyndig, beskrivelse av bygning og bygningsskade, nåværende og framtidig bruk, samt eventuell omtale av verneverdi,
- skriftlig godkjenning/avtale fra grunneier (gjelder søkere som ikke eier landbrukseiendom),
- skriftlig godkjenning fra aktuelle grunneiere i et prosjekt,
- avtale om gjennomføring av fellestiltak,
- skriftlig godkjenning fra berørte naboer før igangsetting av tiltak.




Søknad om tilskudd til planleggings- og tilretteleggingsprosjekter skal undertegnes av den som skal motta tilskuddet på vegne av deltakerne i prosjektet.

Søknad om tilskudd til miljøtiltak på landbrukseiendom skal undertegnes av eieren eller andre som har hjemmel til å gjennomføre tiltaket (med skriftlig samtykke fra grunneier). For fellestiltak skal bare en av deltakerne stå som søker og undertegne søknaden på alle deltakernes vegne (med skriftlig samtykke fra de andre deltakerne).






Beite nr 1




Beite nr 2









Beite nr 2








Beite nr 2



Beite nr 3



Beite nr 3



Bilder av dei omsøkte beita

Bilder fra områda slik det framstår i dag.
Dei er delt inn i beiteområda og viser både
deler av trase og beite.

Målet er å gje eit inntrykk på korleis områda er
i dag, og kva som må gjerast.

Beskrivelse av Gjerdeprosjektet
45/2 Sletten
Vedlegg til SMIL søknad
19.05.2016

Kort om prosjektet.

Som del av oppbygging av drifta på garden, må eg utvide beiteområda til dyra. Det er tre områder som eg vil rydde og setje opp gjerde på, slik at eg kan veksle mellom beiter, og halde kulturlandskapet i hevd.

Områda har vore nytta til beite for storfe ein periode, og ber mykje preg av dette. Områda er opptrakka, grøfter er sunde og mykje er attgrodd av skog og kratt. Er også mykje plaga av sivgras som spreiar seg raskt. Og geita er god til å drive sivet tilbake. Dei gjerda som eingong har vore der er vekke, og ein må starte på nytt. Noko gjerde mot Skauge er nytt, men på grunn av steingarden på mi side vil geita lett hoppe over fleire plassar, og derfor er det best å etablere nytt gjerde i forbindelse med garden.

Geit har behov for ly for nedbør og vind, og eg vil derfor også etablere/ restaurere gardsflor til dette.

Prosjektet blir omsøkt i ein søknad, men har delt opp prosjekta.

Beite nr 1

Dette beitet er eit mindre beite, planlagt for å ha geit og kje på vårparten, og bukkekje på hausten. Det er noko bratt terreng i nord og nordvest, og behov for boring enkelte stader. Om lag 7,5 mål

Beite nr 2

Dette beite er meint som sommarbeite for geit. Det er eit krevjande område å setje gjerde i, og krever både mykje beiterydding. Beitet er mykje attgrodd, opptrakka, samtidig som sivgraset er ei stor utfordring. Dette vil krevje innsats å få til eit godt beite, og tidkrevjande å etablere gjerde. Om lag 61 mål

Beite nr 3

Dette er meint som sommarbeite for geit. I hovedsak ein del myr, og trengs noko grøfting og beiterydding. Det er mykje berg, og vil være mykje boring for å etablere gjerde. Om lag 60 mål.

Gjødsels- og vedlikehaldsplan for beiteområde

Alle beiter vil bli gjødsla kvar vår og seinsommar.
Ein vil nytte kunstgjødsel, om lag 2,5- 3 kg pr mål

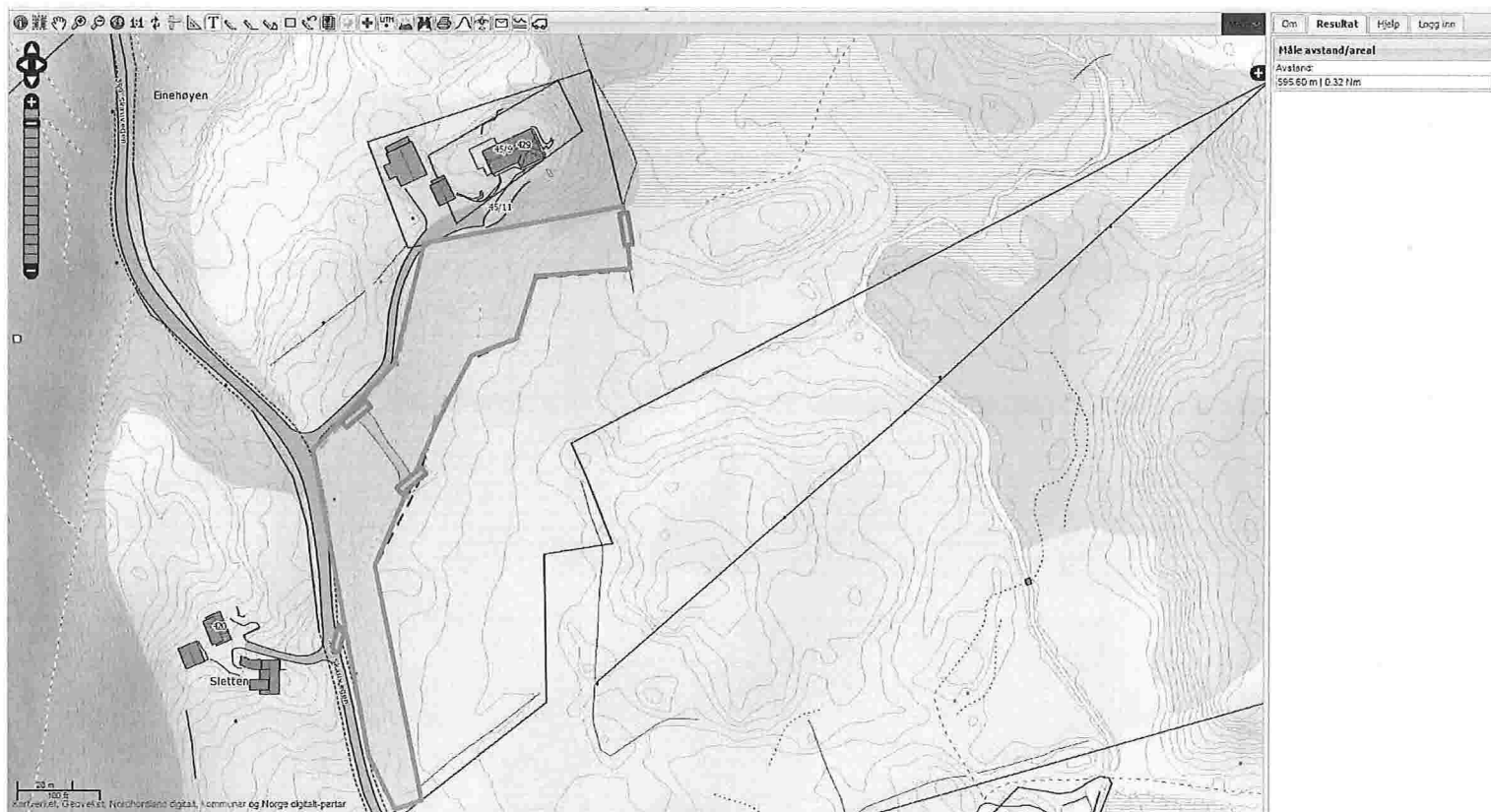
For å motvirke spreining av sivgras, vil ein slå ned dei områda som er hardast råka med kantklippar om hausten.

På beita kor eg planlegg å ha kje fra 0- 6måneder, skal det også setjast straum ca 20- 30 cm over bakken, for å hindre kryping under gjerde. Det fører til at dyra ikkje helt gjerda reine for gras og anna, og derfor skal det slåast rundt gjerdet.

Det blir jamleg ført tilsyn med gjerdet, og nødsynte reparasjonar vil bli tatt forløpande.

Beite nr 1

- Ca 600 meter, notegard & staur. Noko boring og jernstaur. Fire grunder som merka av. Det skal etableres gapahuk, mindre reisverk for ly til geit.



Beite nr 2

- Ca 1300 meter gjerde, notegard og start. Ein del boring og jernstaur. Dårlig kvalitet på beitet og krevjande terreng å arbeide, spesielt mot nordvest og sør. Fire grunder. Det skal etableres gardsflor for ly til geit.



Beite nr 3

- Ca 800 meter gjerde (gult merke er gjerde fra Beite 2), notegard, staur. Noko boring og jernstaur. To grinder. Behov for grøfthing og beiterydding. Det skal etablerast gardsflor for ly til geit



Kart over 45/2

- Kart over eigendom

Gårdskart

skog+ landskap

Kjtt sek Hjelp

Landbrukslendum 1263-452

Gårdskart

- Markslag (ARS) 13 klasser
- Markslag (ARS) 7 klasser
- Erosjonsrisiko
- Jordressurs
- Erving markslag (ARS)
- Heling jordbruksareal
- Vå gress- og beitar

Bakgrunnskart

- Grønter
- Farper
- Raster / NS (>1:10 000)
- Raster / eldre OK (>1:10 000)
- Flybilde

Egne kartlag

Andre kartlag

- Markslag (ARS) 13 klasser
- Markslag (ARS) 7 klasser
- Erosjonsrisiko
- Jordressurs
- Jordvækket
- Erving markslag (ARS)
- Heling jordbruksareal
- Drykbar jord
- Vassdrag
- Ferske fiskeinnsjøer
- Røskeløst areal
- Vassområder
- Nasjonale arter (MCR)
- Naturtyper
- Historiske kulturmiljøer
- Miljøregisteringer til og med
- Bakelands
- Stednavn

Mark.kategori	Antal teigar	Fullykka jord	Overflatejord jord	Innmarks- bete	Skog, vann, hay bonitet	Skog, hay bonitet	Skog, midlele bonitet	Skog, lav bonitet	Uproduttiv skog	Myr	Jordlett festmark	Skinn festmark	Bygde, sentf, vann, bre	Ikke klassifisert	Sum grunntekstom
1263-45/2: Jordreguler (dekar)															
1263-452	4	8,7	3,1	19	31,4	114,9	11,2	0	14	18,7	6,4	7,7	1,3	0	231,5
SUM	4	8,7	3,1	19	31,4	114,9	11,2	0	14	18,7	6,4	7,7	1,3	0	231,5

LAGRE ELLER SKRIV UT

Arealfordeling Arealfordeling på teigråd

Kart over 49/3/2

- Disponerer Bruk 49/3 & 49/2 fra Kristoffer Hope

