

ADVOKATFELLESSKAPET

KARLSTAD, OMMUNDSEN, GRINI & HOLVIK

Valkendorfsgt. 9 (Berstadhuset), 5012 Bergen Tlf 55 21 42 60 Fax 55 21 42 70

Lindås kommune

5100 ISDALSTØ

Attn.: bygningsjef Lars Johan Haukås

Bergen, 5. mai 1998

kgjmh\HAGEVIKb09

LINDÅS KOMMUNE TEKNISK ETAT		
07 MAI 1998		
J. nr.:	Saksh.:	Arkivnr.:
2141	2938	096/017/018

VEDRØRENDE DERES REF: LJH/98/1497.

VEDRØRENDE GNR. 96, BNR. 17 OG 18 - KLOAKK -/AVLØPSSYSTEM.

Jeg viser til Deres brev av 1. april d.å. med vedlegg.

I første omgang virket brevet tilforlatelig, men ved nærmere ettersyn ble jeg noe forvirret.

De skriver i brevet at:

«Vidare har kvar eignedom sitt eige anlegg med slamavskiljar og sandfiltergrøft.»

Som dokumentasjon vedlegger De «kartskisse/situasjonsplan» som viser hvor både septiktank og sandfiltergrøft skal være anlagt. Jeg vedlegger kopi av kartskissen som **bilag 1**.

Kartskissen må knytte seg til en søknad som ble behandlet i bygningsrådet i 1977, idet den er stemplet h.h.v. 11. januar og 26. april 1997.

Ved Deres brev av 25. mars 1998 har De imidlertid oversendt meg kopi av møtebok vedrørende Vallestrand sin søknad om «tilbygg til hytte - bruksendring til bustad» og der vedlegger De en kartskisse som jeg leser slik at Vallestrand sin septiktank er koblet direkte inn på naboeiendommen sin septiktank. Skissen er stemplet Bygningsrådet den 16. august 1986 og vedlegges som **bilag 2**.


Jeg anser det, utfra ovennevnte, sannsynlig at Valestrand sitt avløpssystem ble fullstendig omlagt i 1986.

Såvidt jeg har forstått reglene skal det kontrolleres at avløpsanlegget er i samsvar med forskriftene og den gitte tillatelse. Da Øyvind Kjærgård hittil ikke har vært villig til å besvare spørsmålet om avløpsanleggene er koblet sammen, må jeg derfor helt konkret spørre Dem om Lindås kommune inntår for at det er etablert forskriftsmessig sandfilter for Vallestrand sitt avløpsanlegg, eventuelt om forskriften på annet vis er oppfylt.

Jeg ber avslutningsvis nok en gang om å få tilsendt kopi av «Kloakkforskriftene av 02.12.85» som jeg forstår ligger til grunn for Vallestrand sin byggesak av 1986.

Jeg hører gjerne snarlig fra Dem.

Med vennlig hilsen



Knut Grini
advokat

Vedlegg.

ARKIV

LINDAS KOMMUNE
KOMMUNE-
INGENIØRKONTOR

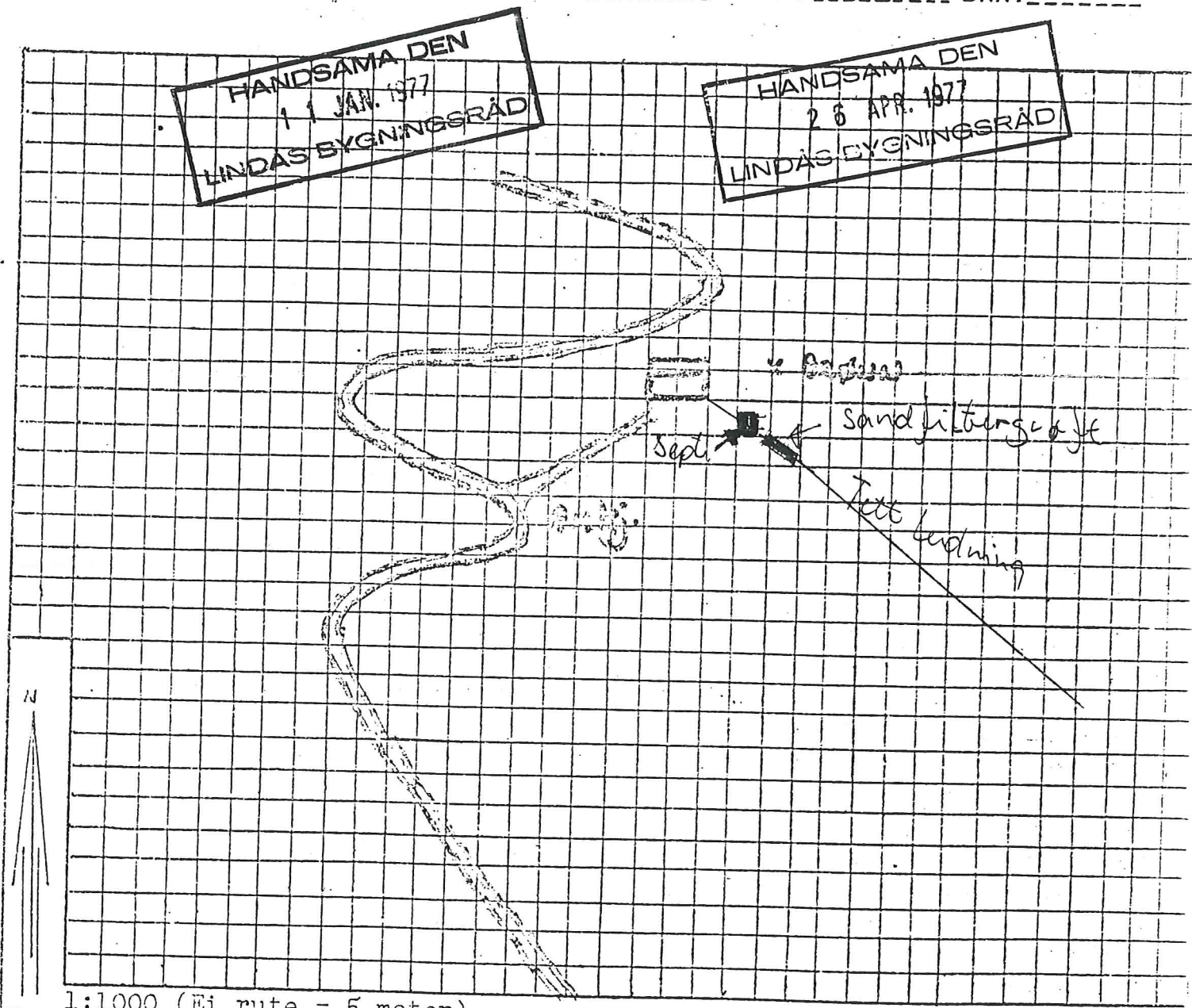
00966 / 26.4.76

Arkiv nr. 96-6

KARTSKISSE / SITUASJONSPLAN
MÅLESTOKK 1:1000

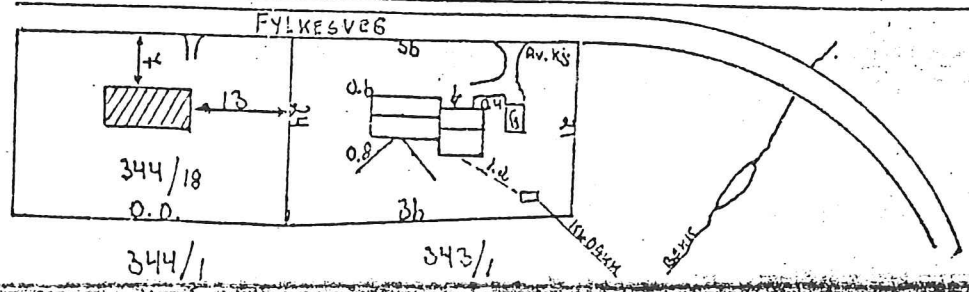
EIGAR AV HOVUDBRUKET Asbjørn Skodvin
EIGAR AV TOMTA ARNE VALLESTRAND
TOMTA UTSKILD FRÅ _____
MATRIKkelnr på TOMTA _____

ADR. VÅGSEIDET
ADR. VESTRE VADMYR
GNR. _____ BNR. _____
GNR. _____ BNR. _____



1:1000 (Ei rute = 5 meter)

Eks.



ARKIV

96-17

XH 17

HÅNDSAMA DEN
16 AUG. 1985
LINDÅS BYGNINGSRÅD

96/2

XH 17

14.02.86	KILS	1:1000	MILJØBYGG F.S.
FRNE VILLESTRAND			
TILBYGG, G.NR.96 BNR.17			
			71c