



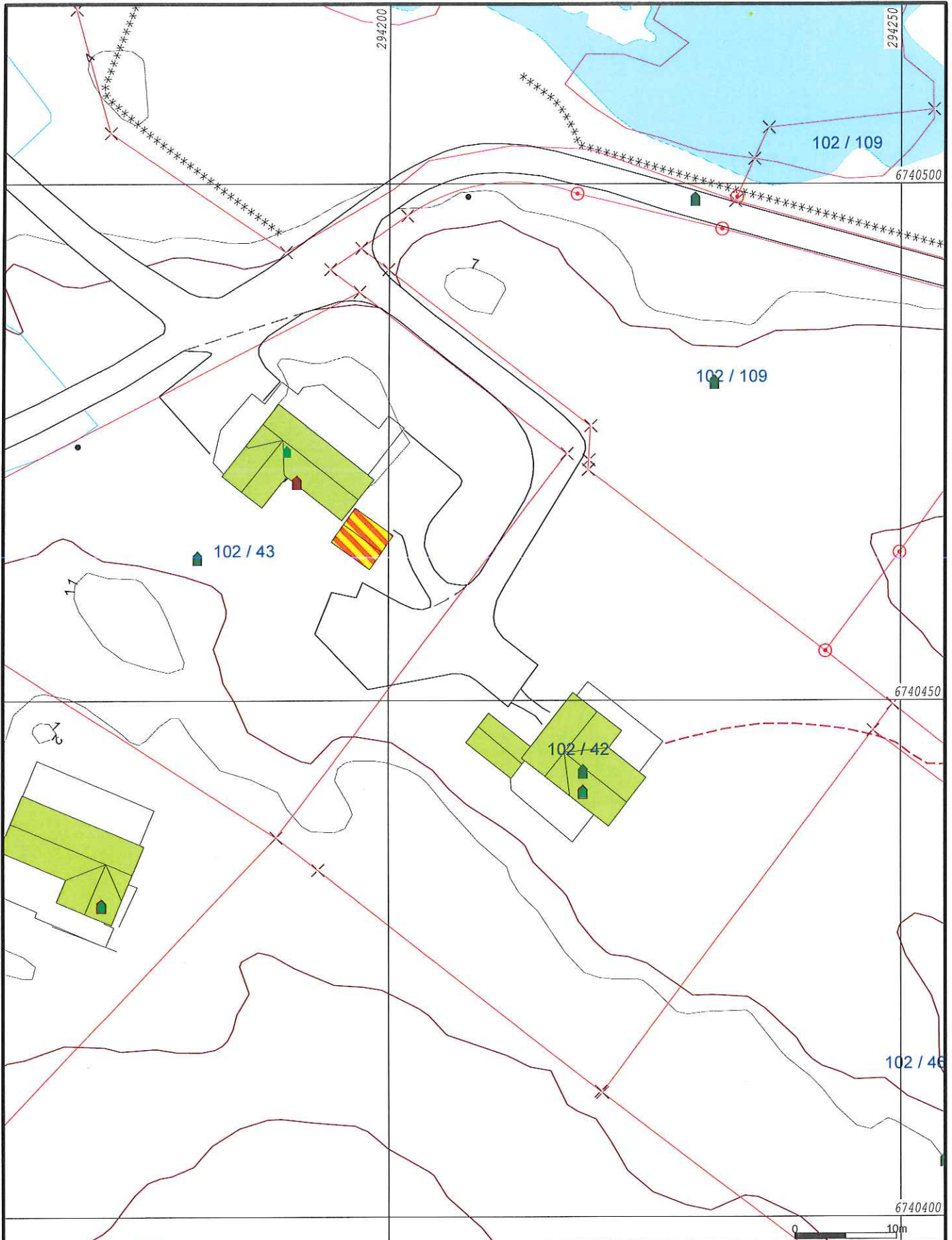
**Matrikkelrapport** MAT0002

Kommune: 1263 LINDÅS

## Naboliste for 102 / 42

Komm.	Matrikelnr	Rolle	Status	Eier	Bruksenhet	Adresse	Andel
1263	102 / 6	H		SÆLE ATLE RUNE		VABØVEGEN 226 5955 LINDÅS	1 / 2
		H		SÆLE MAY BRITT HODNELAND		VABØVEGEN 226 5955 LINDÅS	1 / 2
1263	102 / 33	H		JØRGENSEN REIDAR ANDREAS		VINDDALSVEIEN 26 5106 ØVRE ERVIK	1 / 1
1263	102 / 43	H		TEIGE EDEL KRISTIN	H0101	TØMMERBAKKEN 7 5101 EIDSVÅGNESET	1 / 2
		H		TEIGE TOM MORTEN	H0101	TØMMERBAKKEN 7 5101 EIDSVÅGNESET	1 / 2
1263	102 / 45	H		RØNHØVDE INGUNN		SANDSLIMARKA 201 5254 SANDSLI	1 / 1
1263	102 / 46	H		HAUSVIK KJELL AUDUN		KISTEBAKKANE 8 5137 MJØLKERÅEN	1 / 1
1263	102 / 109	H		SKJELDAL ASBJØRN OLAV		VERKANE 5286 HAUS	1 / 1

  
Lindås kommune



- Målte Grenser
  - Registrerte Grenser
  - ? Udefinert grenser
  - x Terrengmålte grense
  - x Konstruert grensepunkt
  - x Bolig
  - x Bustad m/leilighet
  - x Våningshus
  - Større bustader
  - Hytte/feriehus
  - Garasje/uthus
  - Industri/lager
  - Andre bygg
- Beliggenhet og høyder må oppfattes som orienterende.



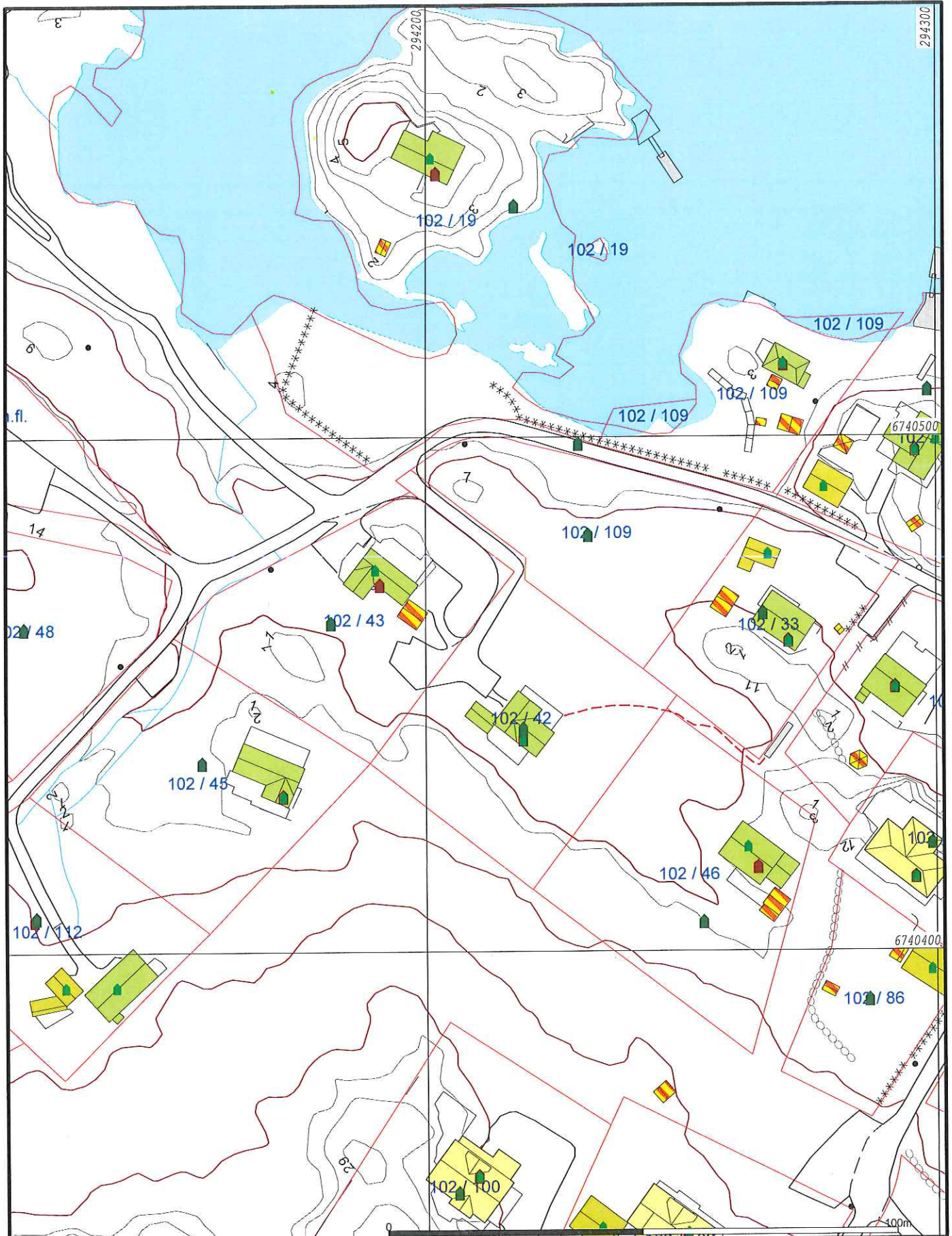
Lindås kommune  
 Geodata avdeling *liha*  
**Lindås kommune**

Dato: 2016.08.22  
 Sign: liha



Målestokk  
 1:500





- Målte Grenser
- Registrerte Grenser
- - - Udefinert grenser
- ⚓ Terrengmålte grense
- ⚓ Konstruert grensepunkt
- Bolig
- Bustad m/leilighet
- Våningshus
- Storre bustader
- Hytte/feriehuis
- Garasje/uthus
- Industri/lager
- Andre bygg



Lindås kommune  
Geodata avdeling *liha*  
**Lindås kommune**

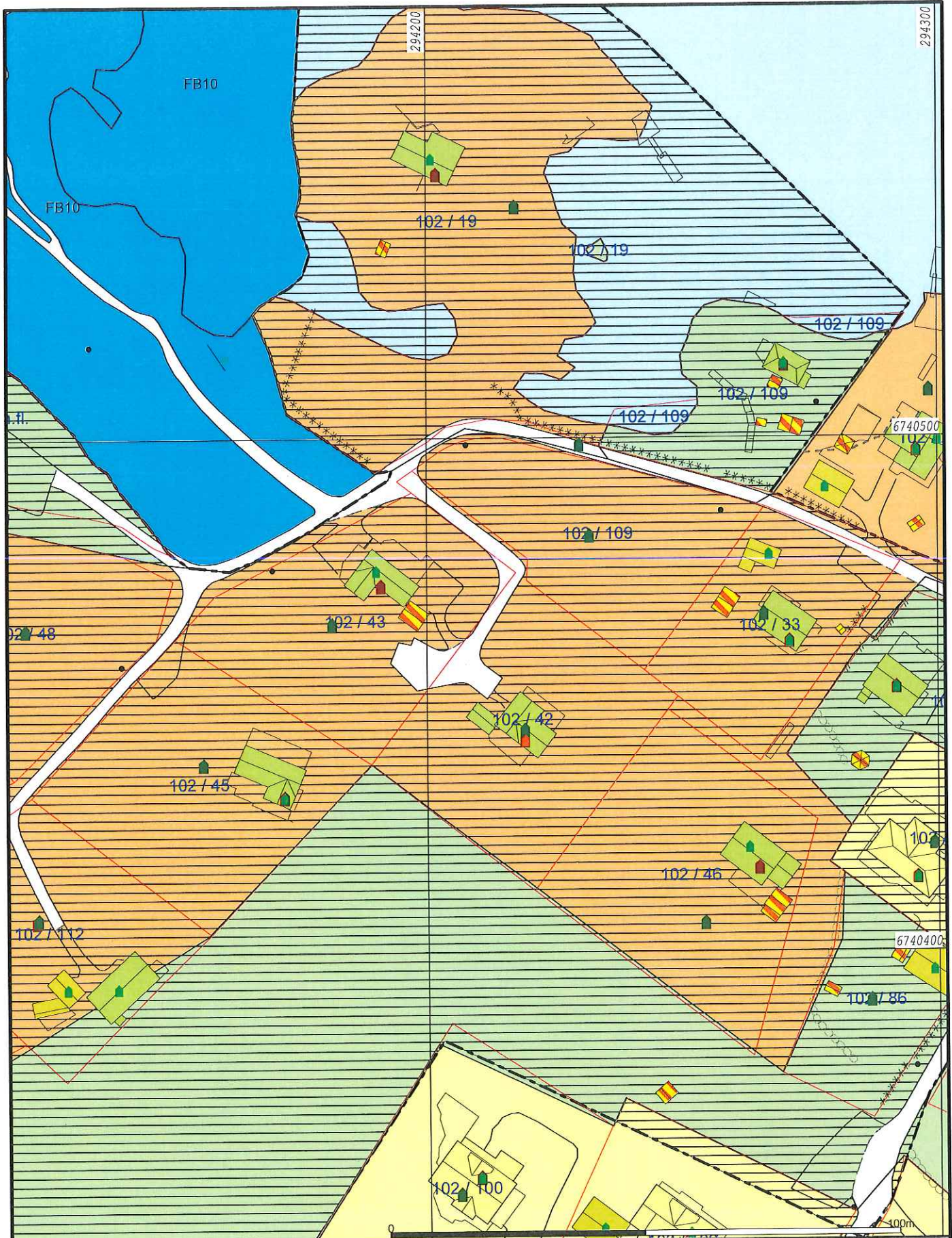


Dato: 2016.08.22  
Sign: liha


Målestokk  
1:1000

Beliggenhet og høyder må oppfattes som orienterende.





Bustadbygging	Andre typer nærmer angitt	gårder
Fritidsbustader	Grav og urnelund	Spredt bustadbygging
Sentrumsformål	Komb bebyggelse og Nærin	Spredt Fritidsbustader
Off privat tenesteyting	Veg	Spredt Næringsbygging
Fritids- og turistforemål	Hamm	Bruk og vern av sjo og vassdr
Råstoffutnyting	Gronstruktur	Småbåthavn
Næringsbebyggelse	Friområde	Fiske
Idrettsanlegg	Parkområde	Akvakultur



Lindås kommune  
Geodata avdeling

*Wfo*

Lindås kommune

Dato: 2016.08.22  
Sign: liha

N

Målestokk  
1:1000

Beliggenhet og høyder må oppfattes som orienterende.