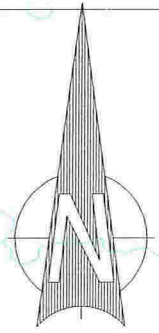




Målestokk: 1:2 500

Tegnforklaring

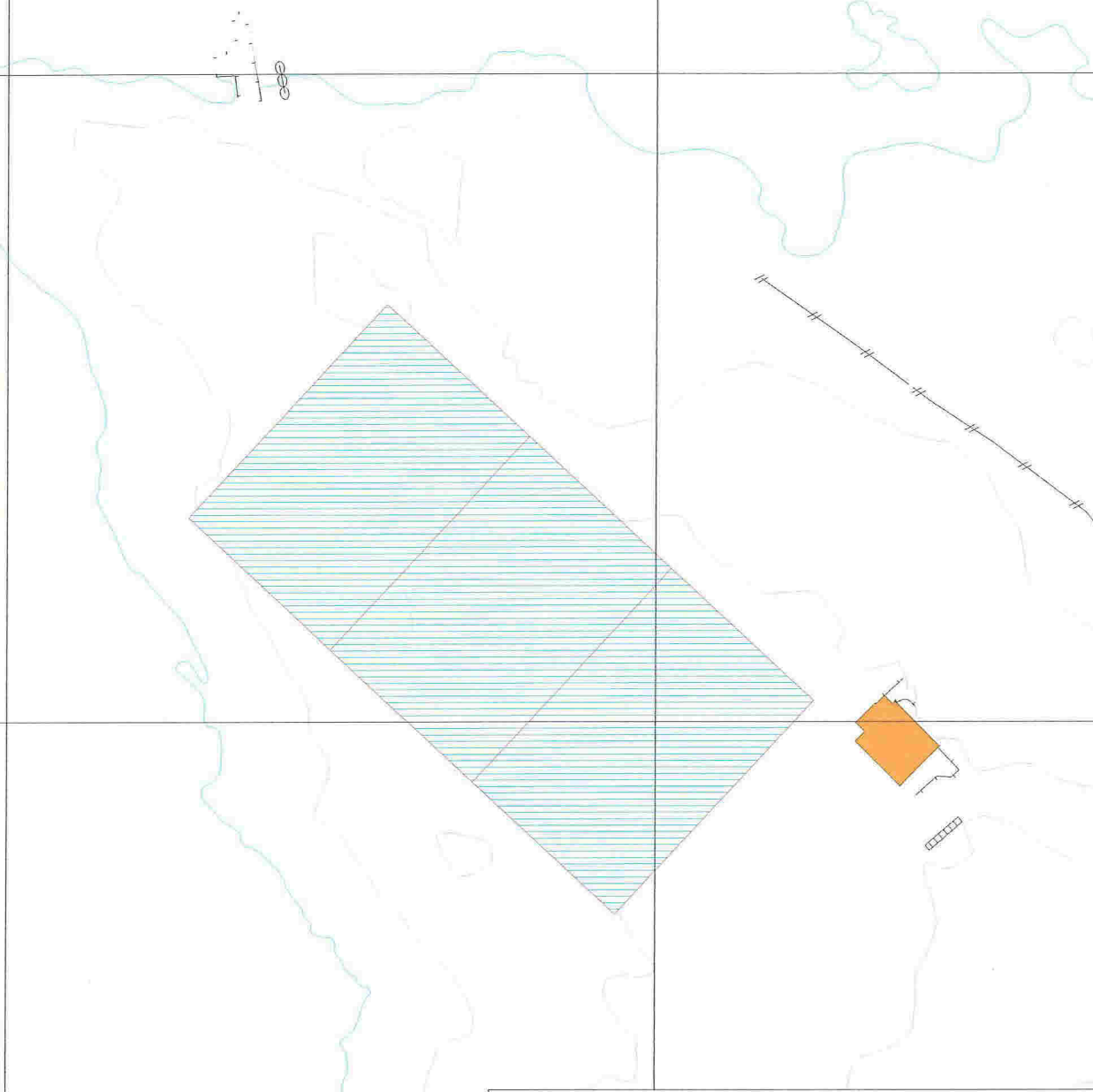
- Bygninger generelt
- Ny Teiggrense
- Høydekurve
- Kystkontur




6746000

6745900

282000



Dato	14.06.2016	Kostl. tegnet	Arvid Hoffland	Godkjent		Målestokk		
						1:1	1:1000 (A4)	
Plantegning-Kjeilen Søknad om fradeling 1263-125/18							Erstatning for:	Erstattet av:
							901	
Henviisning:			Beregning:	Hver lutt 1350 m ²				



Dette bilde er kun ment som en illustrasjon over hvor på eiendommen fradelingen er omsøkt.
Bildene eller figurene er derfor ikke målsatt