



Landbruksdirektoratet
Eanandoalldirektoráttta

LINDÅS KOMMUNE

31. 08. 2016

Skjema M-0160N stadfesta av Landbruks- og matdepartementet den 4.2.2013, oppdatert den 16.07.2015

Art. skiln.: 16/2758

Lin. nr.: []

Skiln. nr.: []

Tilleggsnot. nr.: []

Søknad om godkjenning av plan for nydyrking

Tøm skjema

Søknad om godkjenning av plan for nydyrking i

Kommune LINDÅS	Fylke HORDALAND
-------------------	--------------------

Dette skjemaet skal brukast ved søknad om godkjenning av plan for nydyrking, jf. forskrift [om nydyrking § 7](#). Skjemaet skal før anleggsstart sendast den kommunen der arealet som ønskast nydyrka ligg. Kommunen si avgjerse kan påklagast til Fylkesmannen. Les rettleiinga på side 2 og 3 før søknaden vert fylt ut. Fyll òg ut vedleggslista på side 2 i skjemaet, og legg ved påkravd og relevant dokumentasjon.

Nydyrkingstiltaket kan ikkje settast i gang før planen er godkjend. Dersom nydyringsarealet er over 50 dekar (eit vedlegg II-tiltak) skal kommunen behandle tiltaket etter [forskrift om konsekvensutredninger for tiltak etter sektorlover § 3](#). Òg mindre tiltak (under 50 dekar) skal behandlast etter § 3 dersom ein ikke kan sjå bort frå at tiltaket kan få vesentlege verknadar for naturmangfold eller andre viktige miljøomsyn. Kommunen skal òg vurdere tiltaket etter føresegnene i kapittel II i naturmangfoldlova.

Grunnopplysningar

Søkjarens namn (etternamn, føre og mellomnamn) Stusdal, Tore		Fødselsnr. (11 siffer) 250871
Organisasjonsnr. (9 siffer) 914757088	Adresse Stussdalen 130, 5994 Vikanes	
E-postadresse torestusdal@gmail.com		Telefonnr. 90925027
Eigedomen søknaden om plan for nydyrking gjeld		
Gnr. 216	Bnr. 1	Fnr.

Angi arealinformasjon i dekar (sjå eventuelt gårdskart)

	Eigedomen sitt totalareal	Fulldyrka jord	Overflatedyrka jord	Innmarksbeite	Produktiv skog	Uproduktiv skog	Myr	Anna areal
1	1933	23	1	9	605	685	148	462
2	Beskriv driftsbygningar på eigedomen (tal på husdyrplassar, lagringskapasitet grovfôr, kornlager, korntørke, kjøleager etc.) <i>Løo er ein eldre bygning frå 1900. Tal dyreplassar ca 50 sauer. Stålfôrprodukt d: 4m, h: 5m</i>							
3	Driftsform på eigedomen (husdyrhald, planteproduksjon mv.) Sauehald							
4	Ved husdyrhald angi talet på dyr 50 vinterfôra sauer				Ved planteproduksjon, angi eigd areal i drift Talet på dekar:			
5	Har eigedomen tilstrekkeleg spreieareal for husdyrgjødning i forhold til husdyrhaldet? <input checked="" type="checkbox"/> Ja <input type="checkbox"/> Nei				Dersom nei, angi behov for ytterlegare spreieareal (dekar)			
6	Er det registrerte natur- og kulturlandskapsverdiar på eigedomen? Sjå rettleiinga punkt E og F <input type="checkbox"/> Ja <input checked="" type="checkbox"/> Nei <input type="checkbox"/> Veit ikkje				Dersom ja, angi namn/nummer på lokaliteten(ane)			
7	Angi totalarealet som skal nydyrkast (dekar) <i>20 dekar</i>		Til fulldyrka jord (dekar) <i>10 dekar</i>		Til overflatedyrka jord (dekar) <i>10 dekar</i>			
8	Kva slags mark skal nydyrkast? Sjå eventuelt Gårdskart Myr				Angi forventa avling <i>450 FEM dekar</i>			

versjon 1.1 - 15.07.2015

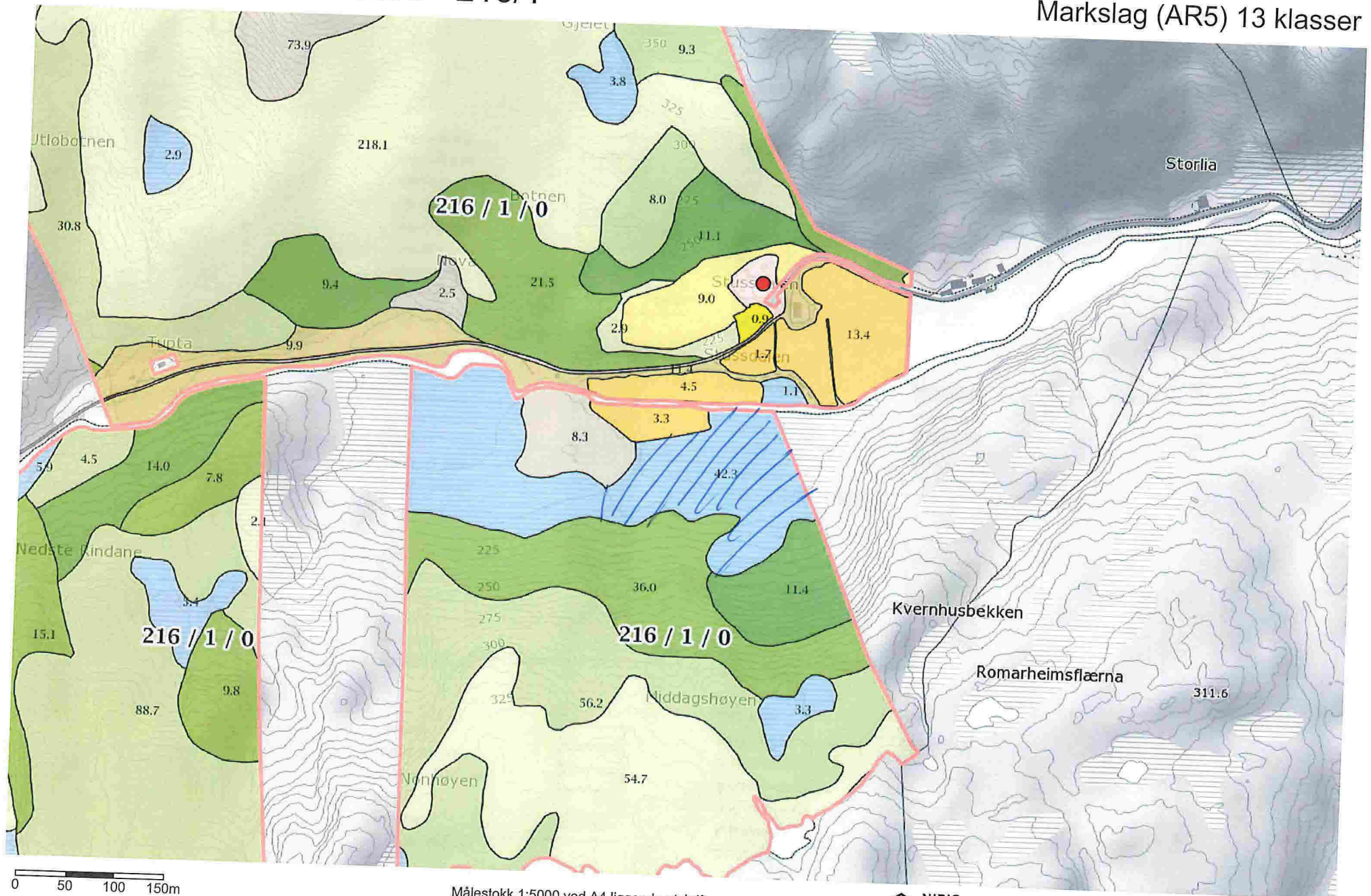
9	Ved nydyrking av skogareal, angi hogstklasse og bonitet	
10	Beskriv planlagd drift av nydyrkingsarealet (utdjup eventuelt i eige vedlegg) Skal nyttast til slåttemark.	
11	Kva for økonomiske og driftsmessige fordelar vil ein oppnå ved nydyrkinga (legg ved kostnadsverlag for nydyrkinga) Slepp lang køyring til leigejord. Nydyrkingsfeltet ligg tett inntil eksisterande slåttemark og beite. Søkjar har planar om oppføring av ny fjøs med siloar og ynskjer då å auka dyretalet i høve til idag.	
12	Dato 12/8-16	Søkjaren si underskrift Tore Sausdal

Vedleggsliste

Søknaden <u>skal</u> innehalde:	Vedlagt	
Kart i farge (målestokk 1:5000) som visar det planlagde nydyrkingsarealet, tilkomsten til nydyrkingsarealet, eigedommen og området omkring	<input checked="" type="checkbox"/>	
Plan for grøfing av nydyrkingsarealet (med ei beskrivning av kvar ein skal deponere/dumpe stein/stubbar)	<input checked="" type="checkbox"/>	
Søknaden <u>kan</u> òg innehalde:		Ikkje relevant
Konsekvensutgreiing	<input type="checkbox"/>	<input checked="" type="checkbox"/>
Beskriving av planlagd drift av nydyrkingsarealet (jf. punkt 10)	<input type="checkbox"/>	<input checked="" type="checkbox"/>
Kostnadsverlag for nydyrkinga (jf. punkt 11)	<input type="checkbox"/>	<input checked="" type="checkbox"/>
Kart over registrerte natur- og kulturlandskapsverdiar	<input type="checkbox"/>	<input checked="" type="checkbox"/>

Landbrukseiendom 1263 - 216/1

Markslag (AR5) 13 klasser



0 50 100 150m





Målestokk 1:5000 ved A4 liggende utskrift

NIBIO
NORSK INSTITUTT FOR
BIOLOGISK





Dato: 2016-08-12 08:38:28 - Side 1 av 2

Tegnforklaring arealstatistikk























Eiendomsgrenser

Beskrivelse	Fargekode
Grense	
Uregistrert jordsamele	
Uavklart eierforhold	
Tvisteteig	

Erosjonsrisiko

Beskrivelse	Fargekode
Liten erosjonsrisiko	
Middels erosjonsrisiko	
Stor erosjonsrisiko	
Svært stor erosjonsrisiko	
Ikke kartlagt	

AR5 - 13 klasser

Beskrivelse	Fargekode	Symbol
Fulldyrka jord		
Overflatedyrka jord		
Innmarksbeite		
Skog, sær høg bonitet		
Skog, høg bonitet		
Skog, middels bonitet		
Skog, lav bonitet		
Uproduktiv skog		
Myr		
Jorddekt fastmark		
Skrinn fastmark		
Bebyggd, samf, vann, bre		
Ikke klassifisert		

Jordressurser

Beskrivelse	Fargekode
Ingen begrensninger	
Små begrensninger	
Moderate begrensninger	
Store begrensninger	
Ikke kartlagt	



Endring markslag (AR5)

Beskrivelse	Fargekode
Til jordbruksareal	
Fra jordbruksareal	
Endringer innen jordbruksareal	
Andre endringer	
Ingen endringer	


AR5 - 7 klasser

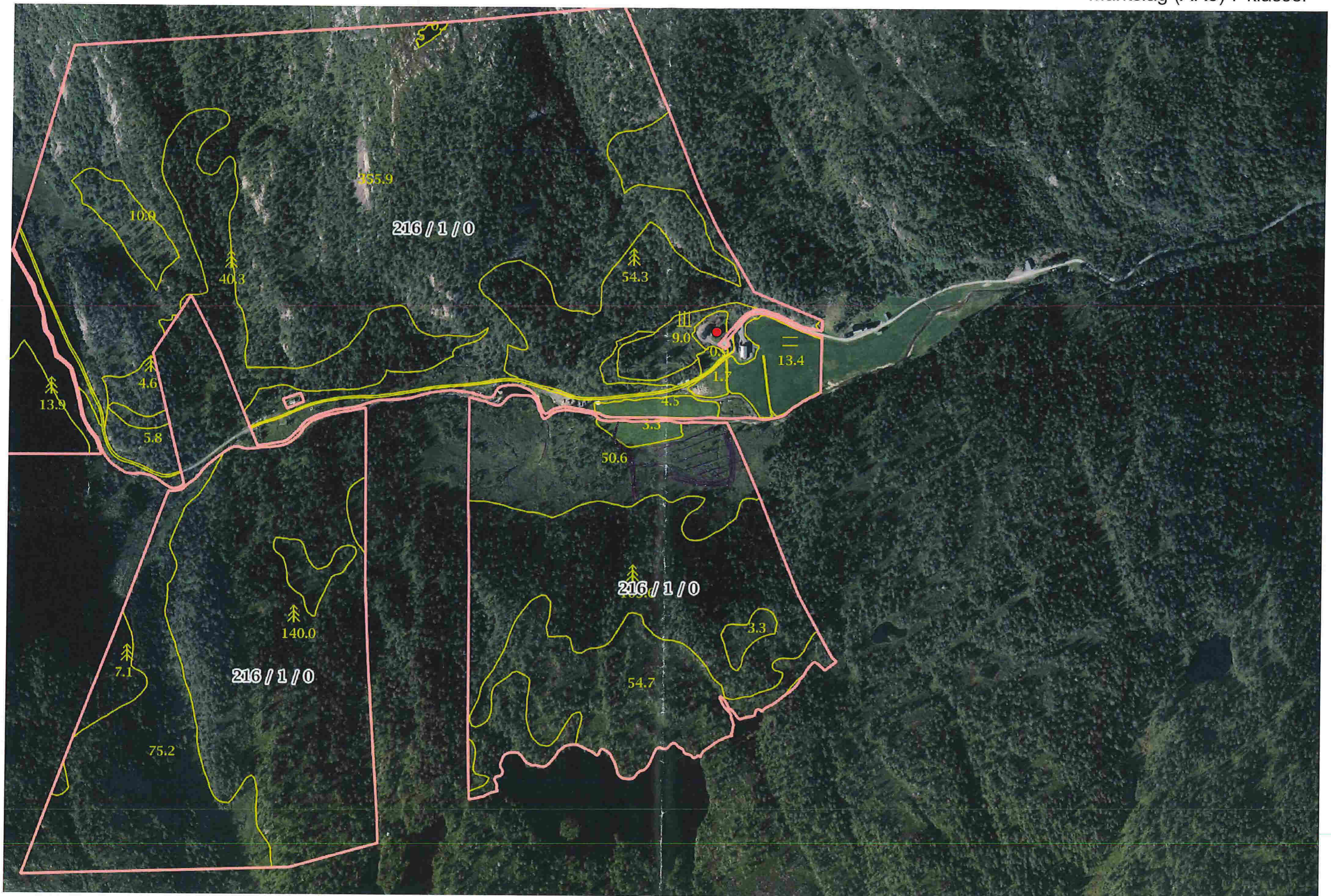
Beskrivelse	Fargekode	Symbol
Fulldyrka jord		
Overflatedyrka jord		
Innmarksbeite		
Produktiv skog		
Bebyggd, samf, vann, bre		
Annet markslag		
Ikke klassifisert		

Helling jordbruksareal

Beskrivelse	Fargekode
Større enn 1:3	
Mellom 1:5 og 1:3	
Mindre helling, samt andre areal	

Grenser for arealressurser

På kart	
På flybilde	



0 50 100 150m

Målestokk 1:5000 ved A3 liggende utskrift

























Tegnforklaring arealstatistikk

Eiendomsgrenser

Beskrivelse	Fargekode
Grense	
Uregistrert jordsameie	
Uavklart eierforhold	
Tvisteteig	

AR5 - 13 klasser

Beskrivelse	Fargekode	Symbol
Fulldyrka jord		
Overflatedyrka jord		
Innmarksbeite		
Skog, særs høg bonitet		
Skog, høg bonitet		
Skog, middels bonitet		
Skog, lav bonitet		
Uproduktiv skog		
Myr		
Jorddekt fastmark		
Skrinn fastmark		
Bebygd, samf, vann, bre		
Ikke klassifisert		






AR5 - 7 klasser

Beskrivelse	Fargekode	Symbol
Fulldyrka jord		
Overflatedyrka jord		
Innmarksbeite		
Produktiv skog		
Bebygd, samf, vann, bre		
Annet markslag		
Ikke klassifisert		

Erosjonsrisiko

Beskrivelse	Fargekode
Liten erosjonsrisiko	
Middels erosjonsrisiko	
Stor erosjonsrisiko	
Svært stor erosjonsrisiko	
Ikke kartlagt	




Jordressurser

Beskrivelse	Fargekode
Ingen begrensninger	
Små begrensninger	
Moderate begrensninger	
Store begrensninger	
Ikke kartlagt	

Endring markslag (AR5)

Beskrivelse	Fargekode
Til jordbruksareal	
Fra jordbruksareal	
Endringer innen jordbruksareal	
Andre endringer	
Ingen endringer	

Helling jordbruksareal

Beskrivelse	Fargekode
Større enn 1:3	
Mellom 1:5 og 1:3	
Mindre helling, samt andre areal	

Grenser for arealressurser

På kart	
På flybilde	