


**For matrikkelenhet:**

Kommune: 1263 - LINDÅS
Gårdsnummer: 137
Bruksnummer: 799

Utskriftsdato/klokkeslett: 14.09.2016 kl. 07:03
Produisert av: Einar Rydland
Attestert av: Lindås kommune

**Orientering om matrikelbrev**

Matrikelbrevet er hjemlet i «Lov om egedomsregistrering» (matrikellova) av 17. juni 2005. Etter definisjonen i matrikellovens § 3 d) er matrikelbrevet en attestert utskrift av matrikkelens som viser alle registrerte opplysninger om en matrikkelenhet ved oppgitt dato.

Om fullstendighet og nøyaktighet i matrikelbrevet

Matrikkelen ble etablert ved konvertering av data fra tidligere registre. Det kan variere hvor gode disse dataene er med hensyn på fullstendighet og nøyaktighet. I enkelte tilfeller kan grensepunkt og grenselinjer mangle helt eller delvis eller være feil registrert. Det kan også være feil og mangler ved registrert bygnings- og adresseinformasjon. Fullstendighet og stedfestingsnøyaktighet er generelt bedre innenfor enn utenfor tettbygd strøk. Vær oppmerksom på at for mange matrikkelenheter og bygg hefter usikkerhet ved arealet som oppgis.

For utfyllende informasjon: www.kartverket.no/matrikelbrev

Matrikkelenhet

Matrikkelenhetstype: Grunneiendom
Bruksnavn:
Etableringsdato: 09.09.2016
Skyld: 0
Er tinglyst: Ja
Har festegrunner: Nei
Er seksjonert: Nei

Arealrapport

Tekst
Beregna areal for 137 / 799
Areal (m2) Kommentar
1 387,9

Eierforhold

Tinglyste eierforhold

Rolle	Status	Føds.d./org.nr	Navn	Bruksenhet	Adresse	Andel
Hjemmelshaver		982231345	REIGSTAD BYGG OG EIGEDOM AS		Osterfjordvegen 124 5914 ISDALSTØ	1 / 1

Forretninger

Forretningstype

Forretningstype	Arsak til feilretting	Tinglysingsstatus	Tinglysingsstatusdato	Matrikkelføringsdato	Signatur
-----------------	-----------------------	-------------------	-----------------------	----------------------	----------

Annen forretningstype

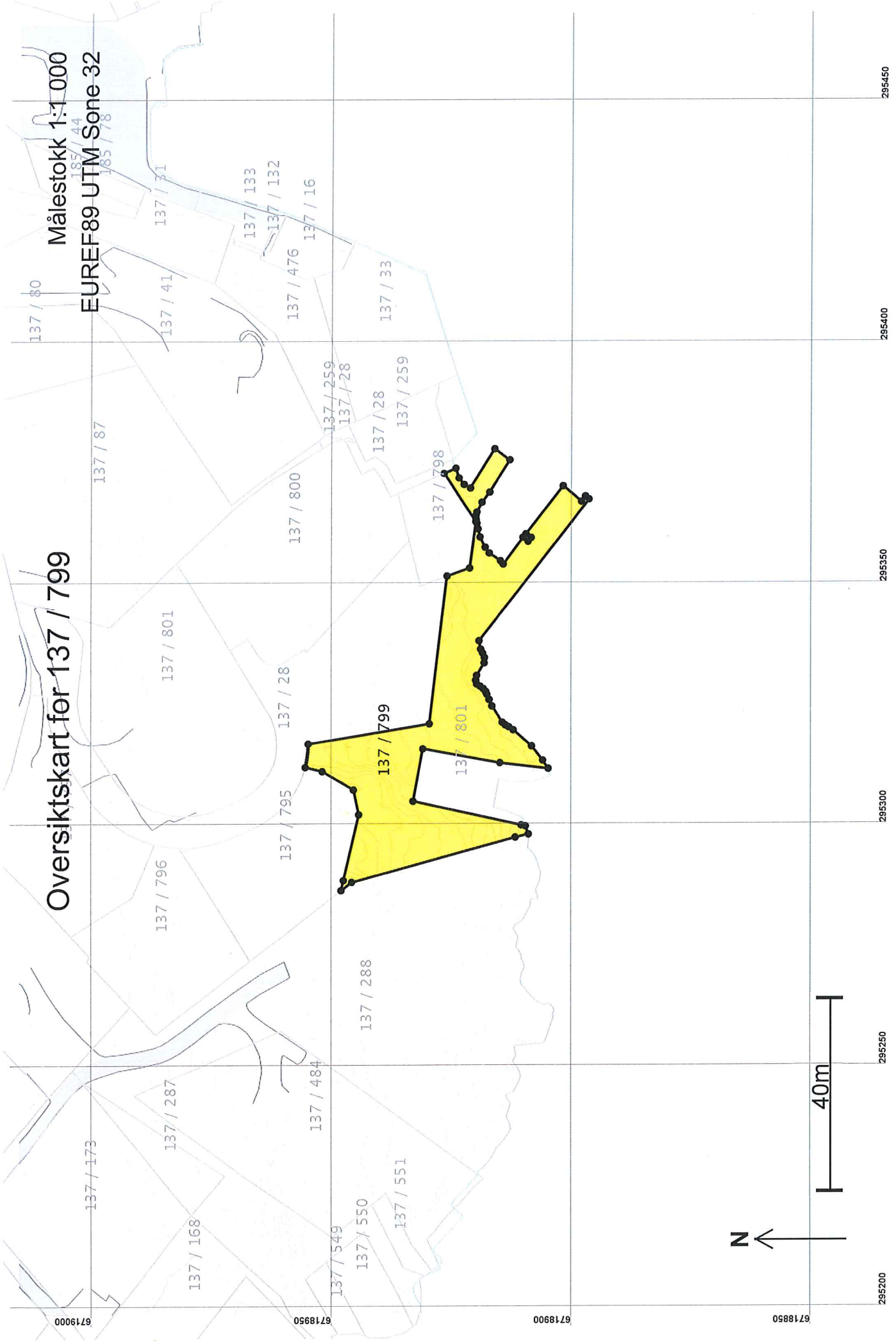
			30.08.2016	30.08.2016	1263rye
		Rolle	Matrikkelenhet	Matrikkelenhet	Arealendring
		Avgiver	1263 - 137799	1263 - 137799	0

Oppmålingsforretning

			14.09.2016	16.08.2016	30.08.2016	1263rye
		Rolle	Matrikkelenhet	Matrikkelenhet	Arealendring	Arealendring
		Avgiver	1263 - 137728	1263 - 137728	-1 670,5	-1 670,5
		Mottaker	1263 - 1377801	1263 - 1377801	1 670,6	1 670,6

Oppmålingsforretning

			14.09.2016	16.08.2016	30.08.2016	1263rye
		Rolle	Matrikkelenhet	Matrikkelenhet	Arealendring	Arealendring
		Avgiver	1263 - 137728	1263 - 137728	-1 388	-1 388
		Mottaker	1263 - 137799	1263 - 137799	1 387,9	1 387,9

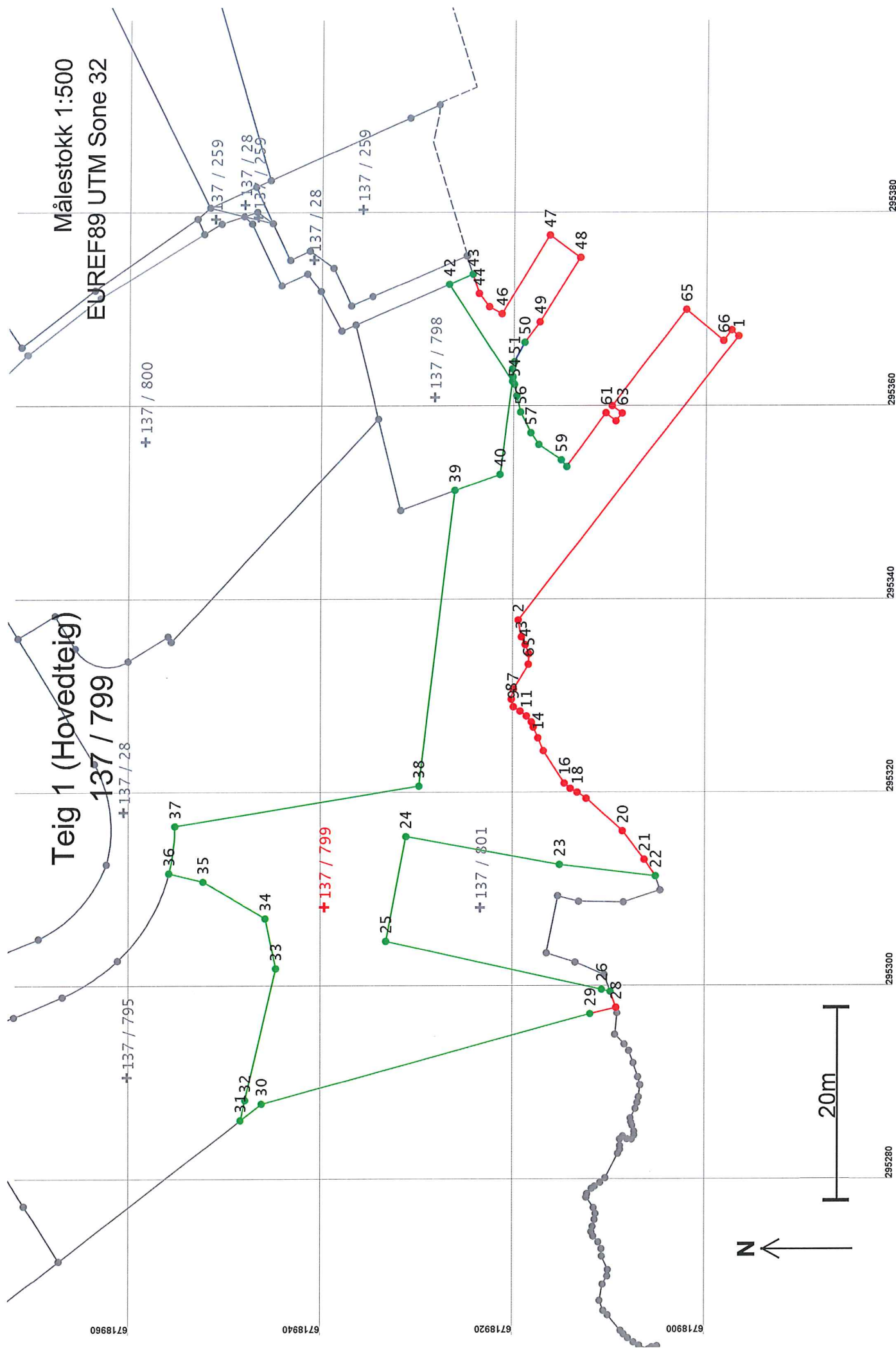


Oversiktskart for 137 / 799

Målestokk 1:1 000

EUREF89 UTM Sone 32





Areal og koordinater

Areal: 1 387,9

Arealmerknad:

Representasjonssystem: EUREF89 UTM Sone 32

Nord: 6718940

Øst: 295308

Grensepunkt / Grenselinje

Ytre avgrensing

Løpenr	Nord	Øst	Grensemerke nedsatt i / Lengde Hjelpelinjetype	Målemetode	Nøyaktighet	Radius
1	6718897,16	2953367,10	Ikke spesifisert Umerket 37,11 Ikke hjelpelinje	82 Frihåndstegning: Direkte innlagt på skjerm	1000	1001
2	6718919,88	2953337,76	Ikke spesifisert Umerket 1,78 Ikke hjelpelinje	82 Frihåndstegning: Direkte innlagt på skjerm	1000	1001
3	6718919,54	2953336,02	Ikke spesifisert Umerket 0,90 Ikke hjelpelinje	82 Frihåndstegning: Direkte innlagt på skjerm	1000	1001
4	6718919,14	2953335,21	Ikke spesifisert Umerket 1,00 Ikke hjelpelinje	82 Frihåndstegning: Direkte innlagt på skjerm	1000	1001
5	6718918,76	2953334,28	Ikke spesifisert Umerket 1,10 Ikke hjelpelinje	82 Frihåndstegning: Direkte innlagt på skjerm	1000	1001
6	6718918,81	2953333,19	Ikke spesifisert Umerket 3,02 Ikke hjelpelinje	82 Frihåndstegning: Direkte innlagt på skjerm	1000	1001
7	6718920,36	2953330,60	Ikke spesifisert Umerket 1,06 Ikke hjelpelinje	82 Frihåndstegning: Direkte innlagt på skjerm	1000	1001
8	6718920,56	295329,56	Ikke spesifisert Umerket 0,80 Ikke hjelpelinje	82 Frihåndstegning: Direkte innlagt på skjerm	1000	1001
9	6718920,35	295328,78	Ikke spesifisert Umerket 0,84 Ikke hjelpelinje	82 Frihåndstegning: Direkte innlagt på skjerm	1000	1001
10	6718919,65	295328,33	Ikke spesifisert Umerket 0,82 Ikke hjelpelinje	82 Frihåndstegning: Direkte innlagt på skjerm	1000	1001
11	6718919,00	295327,83	Ikke spesifisert Umerket 0,80 Ikke hjelpelinje	82 Frihåndstegning: Direkte innlagt på skjerm	1000	1001
12	6718918,48	295327,22	Ikke spesifisert Umerket 0,58 Ikke hjelpelinje	82 Frihåndstegning: Direkte innlagt på skjerm	1000	1001
13	6718918,28	295326,68	Ikke spesifisert Umerket 1,21 Ikke hjelpelinje	82 Frihåndstegning: Direkte innlagt på skjerm	1000	1001

Løpenr	Nord	Øst	Grensemerke nedsatt i / Grensepunkttype / Lengde	Hjelpelinjetype	Målemetode	Nøyaktighet	Radius
14	6718917,79	295325,57	Ikke spesifisert	Umerket	82 Frihåndstegning: Direkte innlagt på skjerm	1000	
			1,46	Ikke hjelpelinje		1001	
15	6718917,22	295324,23	Ikke spesifisert	Umerket	82 Frihåndstegning: Direkte innlagt på skjerm	1000	
			3,99	Ikke hjelpelinje		1001	
16	6718915,05	295320,88	Ikke spesifisert	Umerket	82 Frihåndstegning: Direkte innlagt på skjerm	1000	
			0,83	Ikke hjelpelinje		1001	
17	6718914,43	295320,33	Ikke spesifisert	Umerket	82 Frihåndstegning: Direkte innlagt på skjerm	1000	
			0,79	Ikke hjelpelinje		1001	
18	6718913,74	295319,94	Ikke spesifisert	Umerket	82 Frihåndstegning: Direkte innlagt på skjerm	1000	
			1,13	Ikke hjelpelinje		1001	
19	6718912,80	295319,31	Ikke spesifisert	Umerket	82 Frihåndstegning: Direkte innlagt på skjerm	1000	
			5,09	Ikke hjelpelinje		1001	
20	6718908,99	295315,93	Ikke spesifisert	Umerket	82 Frihåndstegning: Direkte innlagt på skjerm	1000	
			3,74	Ikke hjelpelinje		1001	
21	6718906,69	295312,98	Ikke spesifisert	Umerket	82 Frihåndstegning: Direkte innlagt på skjerm	1000	
			2,04	Ikke hjelpelinje		1001	
22	6718905,55	295311,29	Ikke spesifisert	Umerket	96 GPS kinematisk (Real time kinematic)	13	
			10,06	Ikke hjelpelinje		14	
23	6718915,54	295312,47	Fjell Offentlig godkjent grensemerke	96 GPS kinematisk (Real time kinematic)	96 GPS kinematisk (Real time kinematic)	13	
			16,28	Ikke hjelpelinje		14	
24	6718931,56	295315,37	Fjell Offentlig godkjent grensemerke	96 GPS kinematisk (Real time kinematic)	96 GPS kinematisk (Real time kinematic)	13	
			11,00	Ikke hjelpelinje		14	
25	6718933,62	295304,57	Fjell Offentlig godkjent grensemerke	96 GPS kinematisk (Real time kinematic)	96 GPS kinematisk (Real time kinematic)	13	
			23,02	Ikke hjelpelinje		14	
26	6718911,15	295299,57	Fjell Offentlig godkjent grensemerke	96 GPS kinematisk (Real time kinematic)	96 GPS kinematisk (Real time kinematic)	13	
			0,93	Ikke hjelpelinje		13	
27	6718910,24	295299,37	Ikke spesifisert	Umerket	69 Beregnet	13	
			1,76	Ikke hjelpelinje		1001	
28	6718909,65	295297,71	Ikke spesifisert	Umerket	82 Frihåndstegning: Direkte innlagt på skjerm	1000	
			2,80	Ikke hjelpelinje		1000	

Løpenr	Nord	Øst	Grensemerke nedsatt i / Lengde Hjelpelinjetype	Grensepunkttype / Hjelpelinjetype	Målemetode	Nøyaktighet	Radius
29	6718912,37	295297,05	Fjell Kors		96 GPS kinematisk (Real time kinematic)	13	
			35,40 Ikke hjelpelinje			14	
30	6718946,53	295287,76	Fjell Kors		96 GPS kinematisk (Real time kinematic)	13	
			2,78 Ikke hjelpelinje				
31	6718948,73	295286,06	Ikke spesifisert Umerket		69 Beregnet	13	
			2,12 Ikke hjelpelinje				
32	6718948,25	295288,13	Fjell Offentlig godkjent grensemerke		96 GPS kinematisk (Real time kinematic)	13	
			13,99 Ikke hjelpelinje			14	
33	6718945,05	295301,75	Fjell Offentlig godkjent grensemerke		96 GPS kinematisk (Real time kinematic)	13	
			5,28 Ikke hjelpelinje			14	
34	6718946,15	295306,92	Jordfast stein Offentlig godkjent grensemerke		96 GPS kinematisk (Real time kinematic)	13	
			7,54 Ikke hjelpelinje			14	
35	6718952,66	295310,72	Fjell Offentlig godkjent grensemerke		96 GPS kinematisk (Real time kinematic)	13	
			3,62 Ikke hjelpelinje			14	
36	6718956,17	295311,58	Fjell Offentlig godkjent grensemerke		96 GPS kinematisk (Real time kinematic)	13	-20,00
			4,91 Ikke hjelpelinje			14	
37	6718955,56	295316,44	Fjell Offentlig godkjent grensemerke		96 GPS kinematisk (Real time kinematic)	13	
			25,69 Ikke hjelpelinje			14	
38	6718930,21	295320,59	Fjell Offentlig godkjent grensemerke		96 GPS kinematisk (Real time kinematic)	13	
			30,81 Ikke hjelpelinje			14	
39	6718926,54	295351,18	Fjell Offentlig godkjent grensemerke		96 GPS kinematisk (Real time kinematic)	13	
			4,96 Ikke hjelpelinje			14	
40	6718921,86	295352,83	Jordfast stein Offentlig godkjent grensemerke		96 GPS kinematisk (Real time kinematic)	13	
			9,69 Ikke hjelpelinje			14	
41	6718920,59	295362,43	Mur Offentlig godkjent grensemerke		96 GPS kinematisk (Real time kinematic)	13	
			12,01 Ikke hjelpelinje			14	
42	6718927,22	295372,46	Jordfast stein Offentlig godkjent grensemerke		96 GPS kinematisk (Real time kinematic)	13	
			2,67 Ikke hjelpelinje			14	
43	6718924,76	295373,51	Ikke spesifisert Umerket		96 GPS kinematisk (Real time kinematic)	13	
			2,11 Ikke hjelpelinje			1001	

Løpenr	Nord	Øst	Grensemerke nedsatt i / Lengde Hjelpelinjetype	Grensepunkttype / Hjelpelinjetype	Målemetode	Nøyaktighet	Radius
44	6718924,10	295371,51	Ikke spesifisert Umerket		82 Frihåndstegning: Direkte innlagt på skjerm	1000	
			1,74 Ikke hjelpelinje			1001	
45	6718923,02	295370,14	Ikke spesifisert Umerket		82 Frihåndstegning: Direkte innlagt på skjerm	1000	
			1,48 Ikke hjelpelinje			1001	
46	6718921,73	295369,41	Ikke spesifisert Umerket		82 Frihåndstegning: Direkte innlagt på skjerm	1000	
			9,52 Ikke hjelpelinje			1001	
47	6718916,75	295377,53	Ikke spesifisert Umerket		82 Frihåndstegning: Direkte innlagt på skjerm	1000	
			3,90 Ikke hjelpelinje			1001	
48	6718913,61	295375,22	Ikke spesifisert Umerket		82 Frihåndstegning: Direkte innlagt på skjerm	1000	
			7,84 Ikke hjelpelinje			1001	
49	6718917,75	295368,57	Ikke spesifisert Umerket		82 Frihåndstegning: Direkte innlagt på skjerm	1000	
			2,64 Ikke hjelpelinje			1001	
50	6718919,34	295366,46	Mur Umerket		96 GPS kinematisk (Real time kinematic)	13	
			2,28 Ikke hjelpelinje			147	
51	6718920,39	295364,44	Mur Umerket		96 GPS kinematisk (Real time kinematic)	13	
			0,76 Ikke hjelpelinje			14	
52	6718920,59	295363,71	Mur Umerket		96 GPS kinematisk (Real time kinematic)	13	
			0,82 Ikke hjelpelinje			14	
53	6718920,55	295362,90	Mur Umerket		96 GPS kinematisk (Real time kinematic)	13	
			0,79 Ikke hjelpelinje			14	
54	6718920,39	295362,13	Ikke spesifisert Umerket		69 Beregnet	13	
			1,22 Ikke hjelpelinje			14	
55	6718920,15	295360,93	Mur Umerket		96 GPS kinematisk (Real time kinematic)	13	
			1,71 Ikke hjelpelinje			14	
56	6718919,74	295359,27	Mur Umerket		96 GPS kinematisk (Real time kinematic)	13	
			2,41 Ikke hjelpelinje			17	
57	6718918,67	295357,12	Mur Umerket		96 GPS kinematisk (Real time kinematic)	13	
			1,47 Ikke hjelpelinje			14	
58	6718917,83	295355,91	Mur Umerket		96 GPS kinematisk (Real time kinematic)	13	
			2,82 Ikke hjelpelinje			14	

Løpenr	Nord	Øst	Grensemerke nedsatt i / Lengde Hjelpelinjetype	Grensepunkttype / Hjelpelinjetype	Målemetode	Nøyaktighet	Radius
59	6718915,50	295354,32	Mur Umerket		96 GPS kinematisk (Real time kinematic)	13	
			0,90 Ikke hjelpelinje			14	
60	6718914,92	295353,62	Ikke spesifisert Umerket		96 GPS kinematisk (Real time kinematic)	13	
			6,89 Ikke hjelpelinje			1001	
61	6718910,86	295359,18	Ikke spesifisert Umerket		82 Frihåndstegning: Direkte innlagt på skjerm	1000	
			1,35 Ikke hjelpelinje			1001	
62	6718909,81	295358,32	Ikke spesifisert Umerket		82 Frihåndstegning: Direkte innlagt på skjerm	1000	
			1,05 Ikke hjelpelinje			1001	
63	6718909,16	295359,14	Ikke spesifisert Umerket		82 Frihåndstegning: Direkte innlagt på skjerm	1000	
			1,29 Ikke hjelpelinje			1001	
64	6718910,21	295359,90	Ikke spesifisert Umerket		82 Frihåndstegning: Direkte innlagt på skjerm	1000	
			12,54 Ikke hjelpelinje			1001	
65	6718902,56	295369,83	Ikke spesifisert Umerket		82 Frihåndstegning: Direkte innlagt på skjerm	1000	
			5,02 Ikke hjelpelinje			1001	
66	6718898,70	295366,63	Ikke spesifisert Umerket		82 Frihåndstegning: Direkte innlagt på skjerm	1000	
			1,36 Ikke hjelpelinje			1001	
67	6718897,88	295367,71	Ikke spesifisert Umerket		82 Frihåndstegning: Direkte innlagt på skjerm	1000	
			0,95 Ikke hjelpelinje			1001	