












	Lindås kommune Geodata avdeling		Målestokk 1:500
	Gnr 137 bnr 799		
Dato: 2016.09.15 Sign: LieI		Beliggenhet og høyder må opprættes som orienterende. Koordinatsystem: EUREF89 - SONE 32 (EPSG:25632) Høydesystem: NN 2000 høyder (EPSG:5941)	

- | | | | |
|---|------------------------|---|-----------------|
|  | Målte Grenser |  | Våningshus |
|  | Registrerte Grenser |  | Større bustader |
|  | Udefinert grenser |  | Hytte/feriehuis |
|  | Terrengmålte grense |  | Garasje/uthus |
|  | Konstruert grensepunkt |  | Industri/lager |
|  | Bolig |  | Andre bygg |
|  | Bustad m/felighet | | |