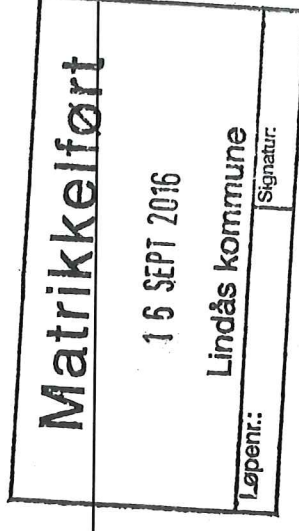


**For matrikkelenhet:**

Kommune: 1263 - LINDÅS
Gårdsnummer: 81
Bruksnummer: 24

Utskriftsdato/klokkeslett: 16.09.2016 kl. 14:20
Produisert av: Einar Rydland
Attestert av: Lindås kommune

**Orientering om matrikkelbrev**

Matrikkelbrevet er hjemlet i «Lov om eigedomsregistrering» (matrikkellova) av 17. juni 2005. Etter definisjonen i matrikkellovens § 3 d) er matrikkelbrevet en attestert utskrift av matrikkelen som viser alle registrerte opplysninger om en matrikkelenhet ved oppgitt dato.

Om fullstendighet og nøyaktighet i matrikkelbrevet

Matrikkelen ble etablert ved konvertering av data fra tidligere registre. Det kan variere hvor gode disse dataene er med hensyn på fullstendighet og nøyaktighet. I enkelte tilfeller kan grensepunkt og grenselinjer mangle helt eller delvis eller være feil registrert. Det kan også være feil og mangler ved registrert bygnings- og adresseinformasjon. Fullstendighet og stedfestingsnøyaktighet er generelt bedre innenfor enn utenfor tettbygd strøk. Vær oppmerksom på at for mange matrikkelenheter og bygg hefter usikkerhet ved arealet som oppgis.

For utfyllende informasjon: www.kartverket.no/matrikkelbrev

Matrikkelenhet

Matrikkelenhetstype: Grunneiendom
Bruksnavn: "STORHAUGANE" AV RISØY
Etableringsdato: 06.12.1977
Skylid: 0
Er tinglyst: Ja
Har festegrunner: Nei
Er seksjonert: Nei

Arealrapport

Tekst
Beregna areal for 81 / 24 Areal (m2) Kommentar
997,1

Eierforhold

Tinglyste eierforhold	Navn	Bruksenhet	Adresse	Andel		
Rolle	Status	Føds.d./org.nr	130443	PAULSEN ADA ODDLAUG	IDRETTSVEIEN 21 A	1 / 1
Hjemmelshaver				5052 BERGEN		

Forretninger

Forretningstype	Arsak til feilretting	Tinglysningsstatus	Tinglysningsstatusdato	Forretningsdato	Matrikkelføringsdato	Signatur
-----------------	-----------------------	--------------------	------------------------	-----------------	----------------------	----------

Annen forretningstype

16.09.2016 16.09.2016 1263rye

Oppmålingsforretning/grensejustering

16.09.2016 16.09.2016 1263rye

Rolle	Matrikkelenhet	Arealendring
Avgiver	1263 - 81/11	-88
Mottaker	1263 - 81/24	88

Oppmålingsforretning/grensejustering

16.09.2016 16.09.2016 1263rye

Rolle	Matrikkelenhet	Arealendring
Avgiver	1263 - 81/24	-72,2
Mottaker	1263 - 81/11	72,2

Annen forretningstype

16.09.2016 16.09.2016 1263rye

Kart- og delingsforretning

06.12.1977

Rolle	Matrikkelenhet	Arealendring
Avgiver	1263 - 81/11	-981

Adresser

Adresstype	Adressenavn	Adressekode	Adressenr	Kretser
-------------------	--------------------	--------------------	------------------	----------------

Vegadresse	Adressetilleggsnavn Revatangane	1171	83	Grunnkrets Valgkrets: Kirkesogn: Postnr.område: Tettsted:
------------	------------------------------------	------	----	---

	0103 VERÅS
	7 LINDÅS
	07070301 Lindås
	5955 LINDÅS

Bygning og bygningssendring

Bygningsnr: 19 229 254

Løpenr:

Bebyggd areal: 0 Ant. boliger: 0

Bruksareal bolig: 0 Ant. etasjer: 1

Bygningssendingskode:

BRA annet: 26 Vannforsyning:

Bygningstype: Naust båthus sjøbu

Bruksareal totalt: 26 Avløp:

Næringsgruppe: Annet som ikke er næring

Alternativt areal: 0 Har heis: Nei

Bygningssstatus: Tatt i bruk

Alternativt areal 2: 0

Energikilder:

Oppvarming:

Etasje

Etasje	Antall boenheter	BRA bolig	BRA annet	BRA totalt
H01	0	0.0	26.0	26.0

Datoer:

Rammetillatelse: 08.08.1996

Igangsettningstillatelse: 08.08.1997

Tatt i bruk: 08.08.1998

Midl. brukstillatelse:

Ferdigattest:

Bruksenheter

Adresse	Bruksenhetsnummer	Bruksenhetstype	Bruksareal	Ant. rom	Kjøkkentilgang	Bad	WC	Matrikkelenhet
		Unummerert bruksenhet	0	0	0	0	0	81/24

Kontaktpersoner

Rolle	Føds.dato/org.nr	Navn
Tiltakshaver		PAULSEN ADA

Bygningsnr: 176 202 254

Løpenr:

Bygningsendringskode:

Bygningstype: Fritidsbygg(hyttersommerh. ol

Næringsgruppe: Annet som ikke er næring

Bygningsstatus: Tatt i bruk

Energikilder:

Bebygd areal: 0 Ant. boliger: 0 Datoer:
Bruksareal bolig: 0 Ant. etasjer: 0 Rammetillatelse: 27.03.1996
BRA annet: 0 Vannforsyning: Igangsettingstillatelse: 27.03.1997
Bruksareal totalt: 0 Avløp: Tatt i bruk: 27.03.1998
Alternativt areal: 0 Har heis: Nei
Alternativt areal 2: 0
Oppvarming: Midl. brukstillatelse:
Ferdigattest:

Bruksenheter

Adresse

1171 Revatangane 83

Bruksenhetsnummer

H0101

Bruksenhetstype

Fritidsbolig

Bruksareal

0

Ant. rom

0

Kjøkkentilgang

0

Bad

0

WC

0

Matrikkelenhet

81/24

Bygningsnr: 176 202 254

Løpenr:

1

Bygningsendringskode: Tilbygg

Bygningstype: Fritidsbygg(hyttersommerh. ol

Næringsgruppe: Annet som ikke er næring

Bygningsstatus: Tatt i bruk

Energikilder:

Elektrisitet

Biobrensel

Bebygd areal: 0 Ant. boliger: 0 Datoer:
Bruksareal bolig: 0 Ant. etasjer: 1 Rammetillatelse: 27.03.1996
BRA annet: 24 Vannforsyning: Igangsettingstillatelse: 27.03.1997
Bruksareal totalt: 24 Avløp: Tatt i bruk: 27.03.1998
Alternativt areal: 0 Har heis: Nei
Alternativt areal 2: 0
Oppvarming: Elektrisk
Annen oppvarming: Annen oppvarming

Etasje

Etasje

H01 0

Antall boenheter

0.0

BRA bolig

24.0

BRA annet

24.0

BRA totalt

24.0

Bruksenheter

Adresse

Bruksenhetsnummer

Unummerert bruksenhet

Bruksenhetstype

Unummerert bruksenhet

Bruksareal

0

Ant. rom

0

Kjøkkentilgang

0

Bad

0

WC

0

Matrikkelenhet

81/24

Kontaktpersoner

Rolle

Føds.dato/org.nr

Navn

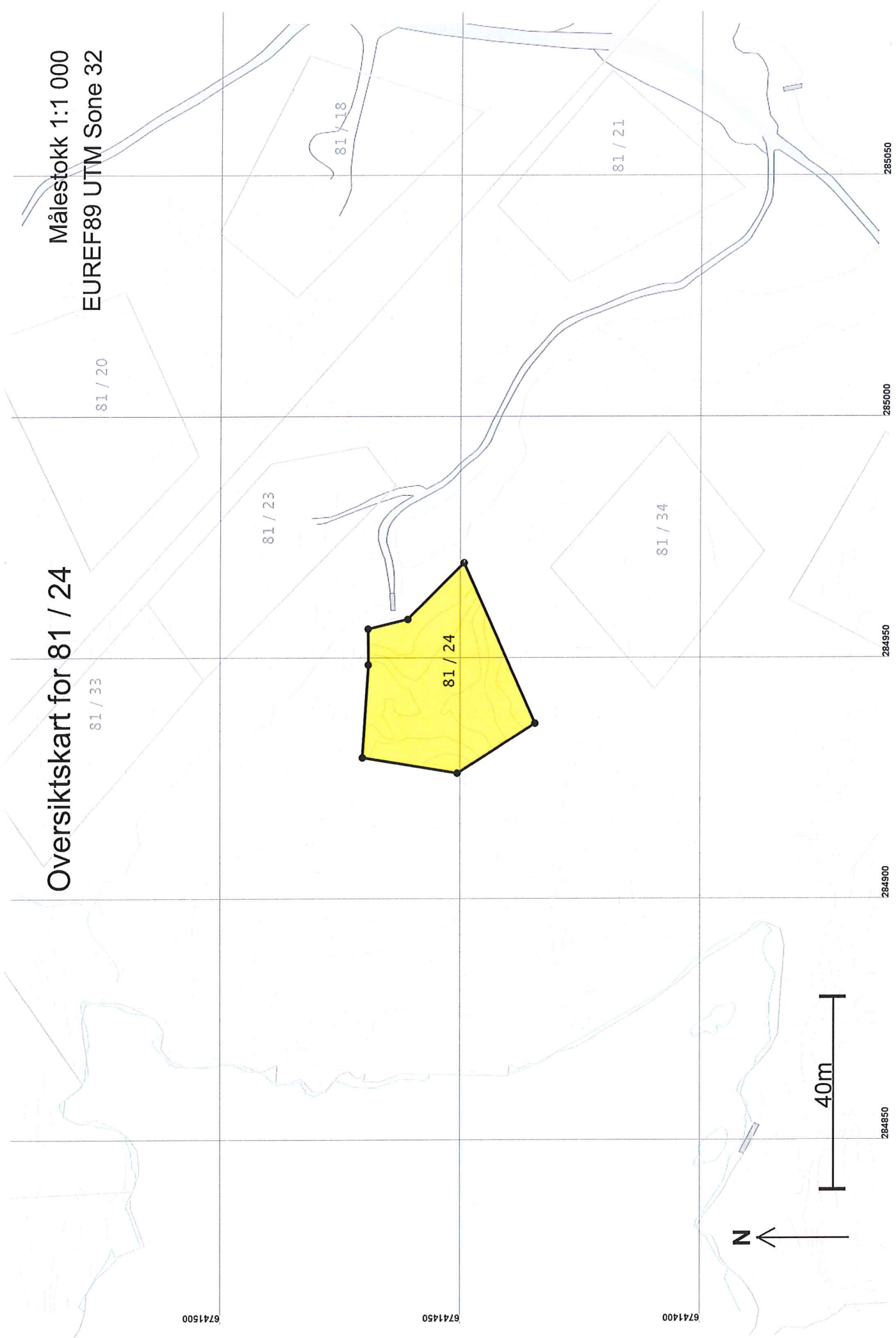
Bruksenhet Adresse

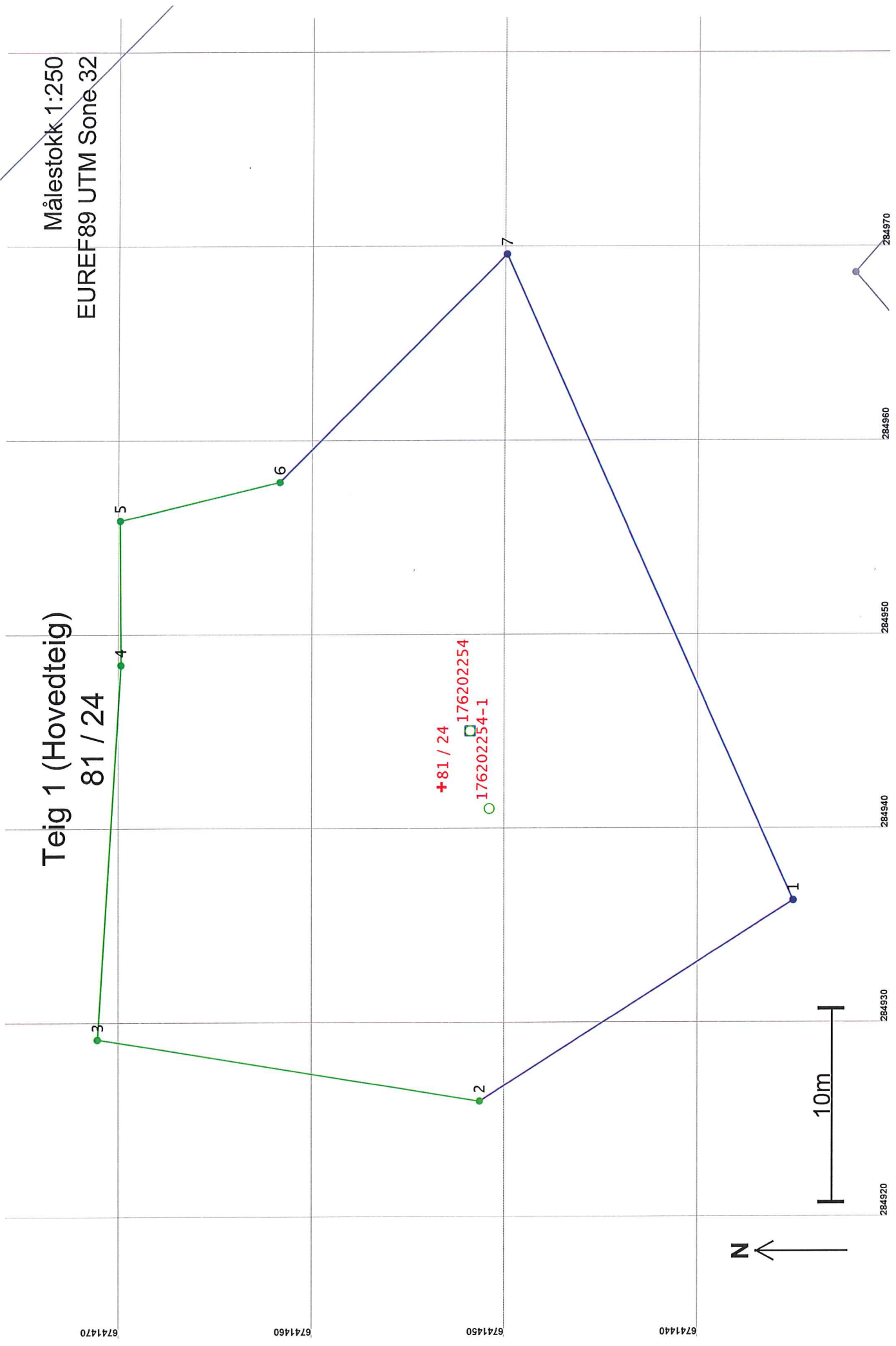
Tiltakshaver

PAULSEN ADA

Oversiktskart for 81 / 24

Målestokk 1:1 000
EUREF89 UTM Sone 32





Areal og koordinater

Areal: 997,1

Arealmerknad:

Representasjonssystem: EUREF89 UTM Sone 32

Nord: 6741453

Øst: 284942

Grensepunkt / Grenselinje

Ytre avgrensing

Løpenr	Nord	Øst	Grensemerke nedsatt i / Lengde	Hjelpelinjetype	Målemetode	Nøyaktighet	Radius
1	6741435,27	284936,27	Fjell Offentlig godkjent grensemerke 12	19,23 Ikke hjelpelinje	Terrengmålt: Teodolitt med elektronisk avstandsmåler	36	
2	6741451,50	284925,94	Jord Offentlig godkjent grensemerke 96	20,03 Ikke hjelpelinje	GPS kinematisk (Real time kinematic)	13	
3	6741471,27	284929,14	Fjell Offentlig godkjent grensemerke 96	19,31 Ikke hjelpelinje	GPS kinematisk (Real time kinematic)	13	
4	6741470,06	284948,42	Fjell Offentlig godkjent grensemerke 96	7,43 Ikke hjelpelinje	GPS kinematisk (Real time kinematic)	14	
5	6741470,11	284955,85	Jordfast stein Offentlig godkjent grensemerke 96	8,47 Ikke hjelpelinje	GPS kinematisk (Real time kinematic)	13	
6	6741461,88	284957,83	Jord Offentlig godkjent grensemerke 96	16,59 Ikke hjelpelinje	GPS kinematisk (Real time kinematic)	14	
7	6741450,14	284969,55	Jord Offentlig godkjent grensemerke 12	36,45 Ikke hjelpelinje	Terrengmålt: Teodolitt med elektronisk avstandsmåler	37	