

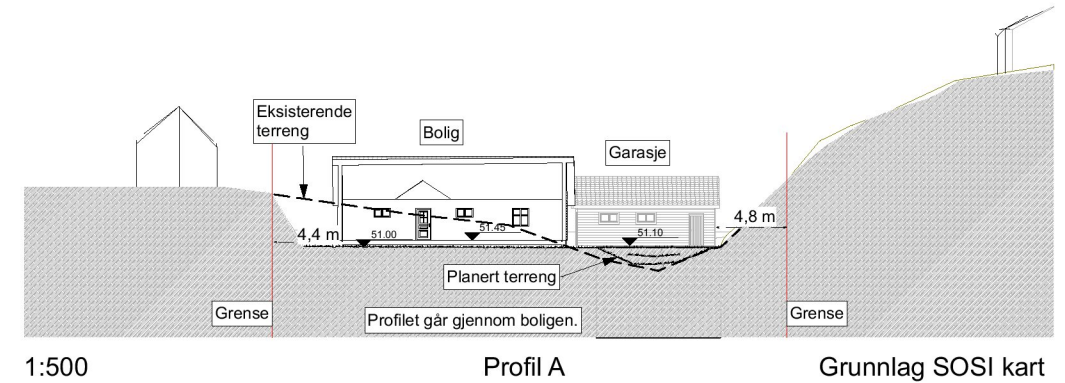
— Målte Grenser	— Større bustader
— Registrerte Grenser	— Hytte/feriehuis
— Udefinert grenser	— Garasje/uthus
— Terrengmålte grense	— Industri/lager
— Konstruert grensepunkt	— Andre bygg
— Bolig	
— Bustad m/leilighet	
— Våningshus	

**Lindås kommune**  
Geodata avdeling

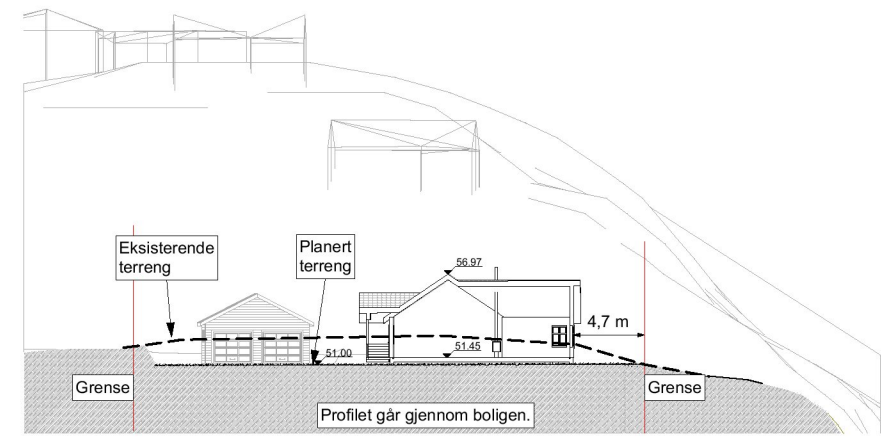
Gnr 202 bnr 154

Dato: 2014.03.31  
Sign: liei

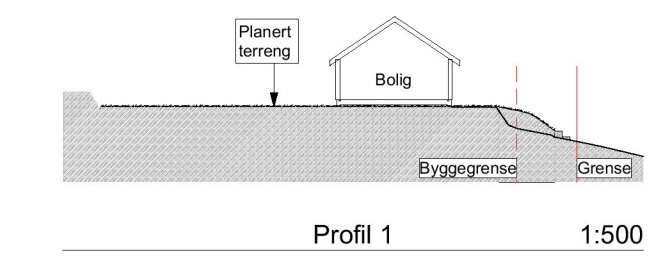
Målestokk  
1:500



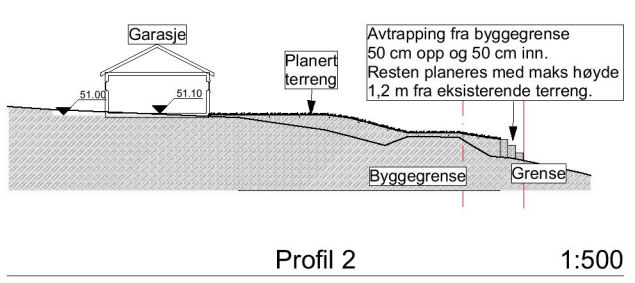
1:500 Profil A Grunnlag SOSI kart



Grunnlag SOSI kart Profil B 1:500



Profil 1 1:500



Profil 2 1:500

Index	Dato	Beskrivelse	Sign	Kontr.
C	21.05.2014	Endret planeringshøyde 51 moh	IH	ADU
B	16.05.2014	Flere mål og mer tekst	IH	ADU
A	12.05.2014	Endret avkjørsel	IH	ADU
A	12.05.2014	Kotehøyder, flere mål	IH	ADU

**Prosjekt:**  
**Enebolig**

**Tiltakshaver:**  
Heidi Styve og Inge Eikanger  
Sandvikavegen 51  
5915 Hjelmås

**Prosjekterende:**  
ADU - Ing. Atle D. Utkenen  
Fonnes Senter, pb. 75  
5952 Fonnes Tlf. 56168080

**Gnr. / Bnr.:**  
202/154

**Prosjektnr.:**  
2013059

**Dato:**  
21.05.2014

**Tegning:**  
**Situasjonsplan**

**Målestokk:**  
1:500

**Tegningsnr.:**  
A10-1

© Alle rettigheter tilhører utførende for prosjekteringen, kopiering eller bruk av disse tegningene er forbudt uten skriftlig samtykke