













 <b>Lindås kommune</b> Geodata avdeling		 N Skala: 1:2000
Dato: 2016.09.28 Sgr: lta1		<b>Gnr 123 bnr 59</b>

-  Måle Grenser
-  Registrerte Grenser
-  Udefinert grenser
-  Terrengmåle grense
-  Konstruert grensepunkt
-  Bolig
-  Busstad m/leilighet
-  Våningshus
-  Sørre busstader
-  Hytte feriehuis
-  Garasje utvhus
-  Industri lager
-  Andre bygg

Beliggenhet og høyder må oppfattes som orienterende.