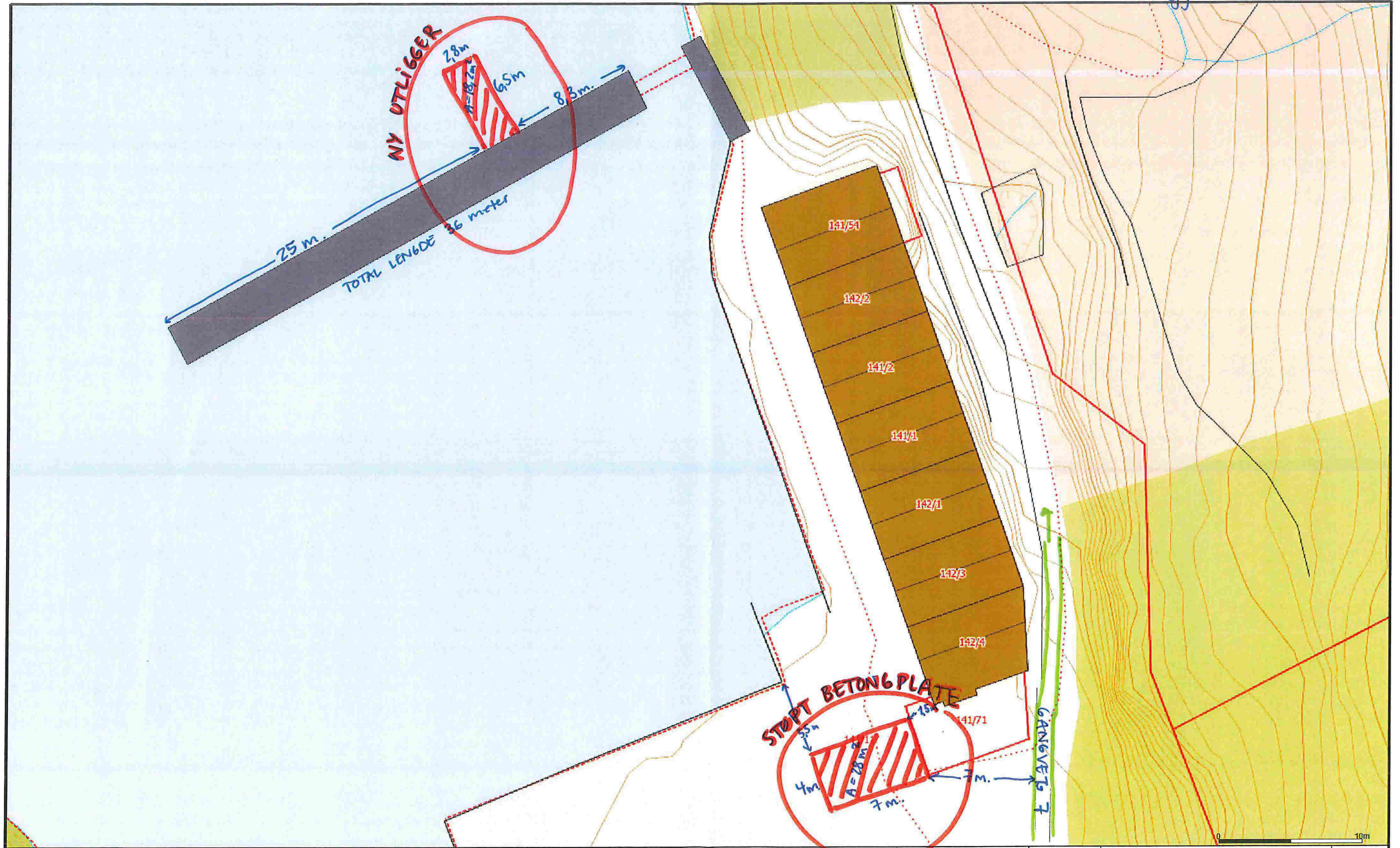


	Målte Grenser		Støre bustader
	Registrerte Grenser		Hytte/feriehús
	Udefinert grenser		Garasje/húfus
	Terengmålte grense		Industri/lager
	Konstruert grensepunkt		Andre bygg
	Bolig		
	Bustad m/leilighet		
	Våningshus		

Beliggenhet og høyder må oppfattes som orienterende.

<p><b>Powel ASA</b> Gemini</p> <p><b>TO TILTAK: STØPT PLATE OG NY PRIVAT BÅTPLASS</b></p>		 N Målestokk 1:1000
Dato: 2016.09.15	Sign: liin	



- Målte Grenser
- - - Registrerte Grenser
- | Udefinert grenser
- ↑ Terrengmåle grense
- ⋈ Konstruert grensepunkt
- Bolig
- Bustad m/leilighet
- Våningsbus
- Større bustader
- Hytte/feriehús
- Garasje/uthus
- Industri/lager
- Andre bygg


TILTAK ① - NY UTLIGGER PÅ EKS. FLYTEBRYGGE

TILTAK ② - STØPT BETONGPLATE

Overkant betongflate i samme høyde som eksisterende betongdekk  
 Tykkelse ca. 15 cm.


	Powel ASA Gemini	N ↑ N
Dato: 2016.10.03	Sign: Iiin	Målestokk: 1:250

Beliggenhet og høyder må oppfattes som orienterende.



— Målte Grenser	■ Bustad m/leilighet	■ Andre bygg
- - Registrerte Grenser	■ Våningshus	
↑ Udefinert	■ Større bustader	
↓ Terrengmålt	■ Hytte/feriehus	
⊕ Konstruert	■ Garasje/uthus	
■ Bolig	■ Industri/lager	

Beliggenhet og høyder må oppfattes som orienterende.

Powel ASA Gemini		 <small>N</small> <small>Målestokk</small> <small>1:250</small>
<small>Dato:</small>	2016.10.03	
<small>Sign:</small>	llm	