

2006/3533

Alversund Maskinstasjon as
Buhaugen 6

Knarvik 08.08.07

5911 Alversund

LINDÅS KOMMUNE	
Klassering 134 / 352	
- 8. 08. 2007	
Gyk. saksnr. 2006/3533	Løpenr.
Saksb. EIR	Tilgangskode

Lindås Kommune
Geodata
Kvernhusmyrane 20
5914 Isdalstø


Gnr.134 bnr.352 Dokumentasjon byggplassering.

Vedlagt oversendes dokumentasjon på byggplassering på Gnr. 134 bnr. 352 byggherre
Alversund Eiendomsselskap AS
Bygget er plassert etter omsøkt situasjonsplav av Tommy Veland Juli 2007.08.08
Høgde på F.G er satt til cote 59,70

**Kopi til Lindås Kommune
Byggherre**

**Vedlegg. Kartskisse M = 1 : 200
Koordinatliste**

Lindås Kommune
Geodata avd.
Lindås Kommune
Fagsjef


Einar Rydland
landmåler.

ove m.kof

Byggplassering Gnr. 134 bnr. 352

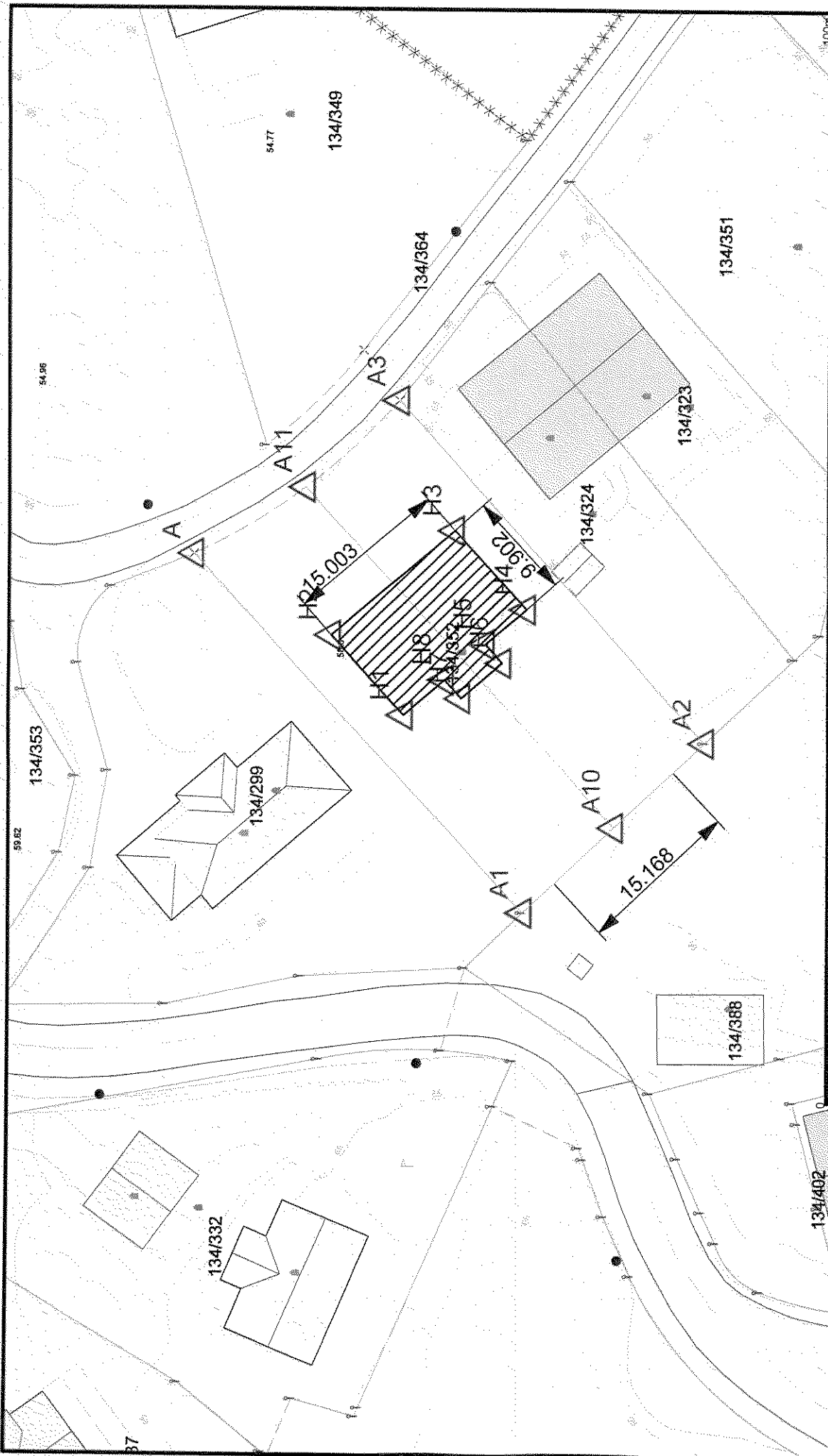
Alversund Eigedomsselskap as


05 A	6721005.680	292967.110	0.000
05 A1	6720975.220	292933.840	0.000
05 A2	6720958.330	292949.700	0.000
05 A3	6720986.720	292981.420	0.000
09 99			














Knarvik 08.08.07

Einar Rtydland

Lindås kommune



 Målestokk 1:500	Lindås kommune Geodataavdeling	 Lindås kommune	Dato: 2007.07.09 Sign: <i>[Signature]</i>	G.nr.134 B.nr.352
Beliggenhet og høyder må oppfattes som orienterende.				

-  Mille Grenser
-  Registrerte Grenser
-  Udefinert grenser
-  Terrengmalte grense
-  Konstruert grensepunkt
-  Bolig
-  Bistad m/tilbehør
-  Vanningshus
-  Større bustader
-  Hytte/feriehuis
-  Garasje/uthus
-  Industri/lager
-  Andre bygg