

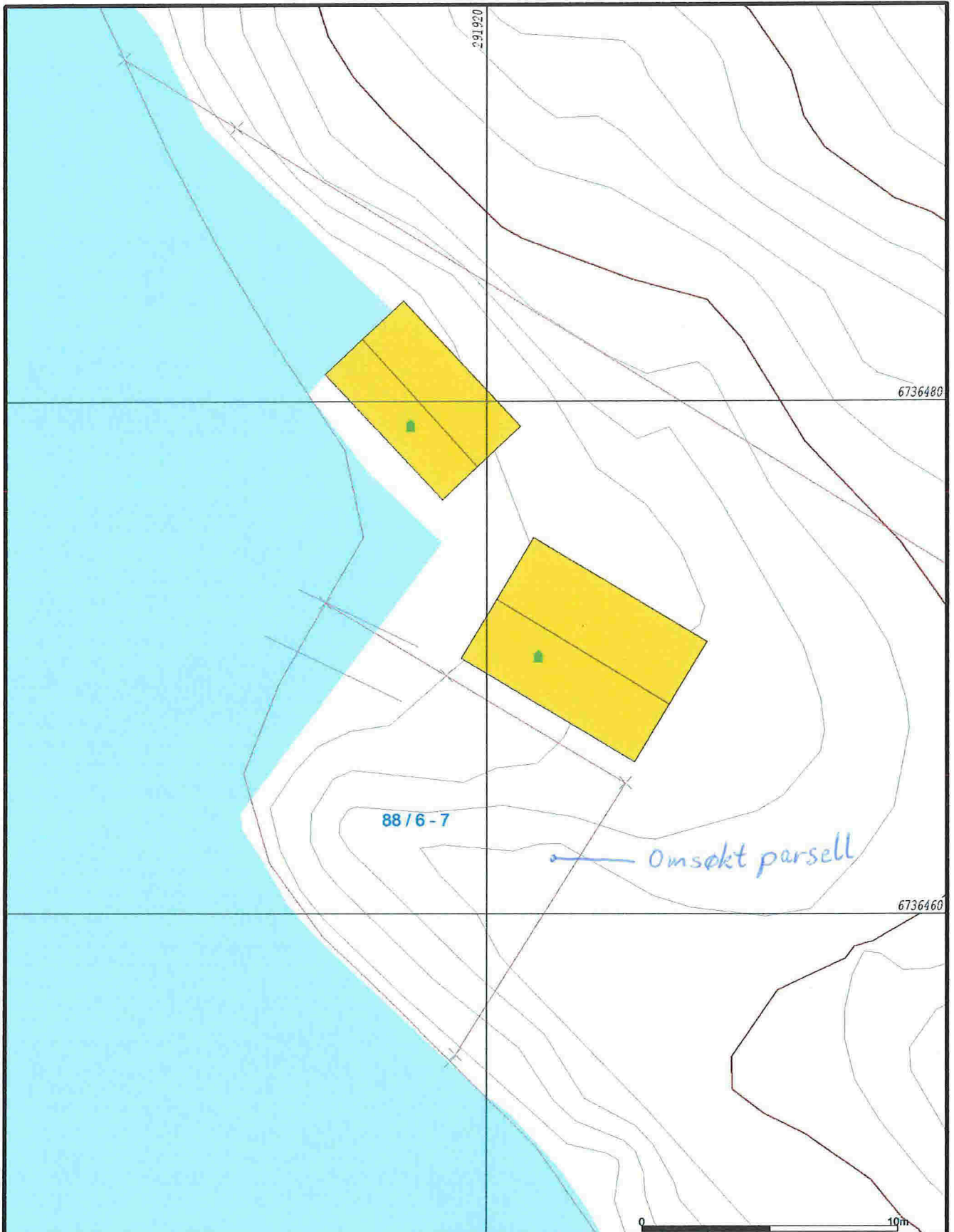


<ul style="list-style-type: none"> — Målte Grenser - Registrerte Grenser Udefinert grense Terrengmålte grense Konstruert grensepunkt Bolig Bustad m/leilighet Våningsbus 	<ul style="list-style-type: none"> Storre bustader Hytte/feriebus Garasje/utbus Industri/lager Andre bygg 	 <p>Lindås kommune Geodata avdeling</p>	<p>N</p>  <p>Målestokk 1:500</p>
<p>Beliggenhet og høyder må oppfattes som orienterende.</p>			



- Målte Grenser
- Registrerte Grenser
- Udefinert grense
- Terrengmålte grense
- Kostmært grensepunkt
- Bolig
- Bustad m/leilighet
- Våningshus

- Større bustader
- Hytte/feriehus
- Garasje/uthus
- Industri/lager
- Andre bygg

Beliggenhet og høyder må oppfattes som orienterende.



Lindås kommune
Geodata avdeling

Dato: 2016.06.15
Eign: ljei

Gnr 88 bnr 2



Målestokk
1:200