


**For matrikkelenhet:**

Kommune: **1263 - LINDÅS**
Gårdsnummer: **24**
Bruksnummer: **16**

Utskriftsdato/klokkeslett: 09.11.2016 kl. 14:56
Produsert av: Einar Rydland
Attestert av: Lindås kommune

**Orientering om matrikelbrev**

Matrikelbrevet er hjemlet i «Lov om eigedomsregistrering» (matrikellova) av 17. juni 2005. Etter definisjonen i matrikellovens § 3 d) er matrikelbrevet en attestert utskrift av matrikkelen som viser alle registrerte opplysninger om en matrikkelenhet ved oppgitt dato.

Om fullstendighet og nøyaktighet i matrikelbrevet

Matrikkelen ble etablert ved konvertering av data fra tidligere registre. Det kan variere hvor gode disse dataene er med hensyn på fullstendighet og nøyaktighet. I enkelte tilfeller kan grensepunkt og grenselinjer mangle helt eller delvis eller være feil registrert. Det kan også være feil og mangler ved registrert bygnings- og adresseinformasjon. Fullstendighet og stedfestingsnøyaktighet er generelt bedre innenfor enn utenfor tettbygd strøk. Vær oppmerksom på at for mange matrikkelenheter og bygg hefter usikkerhet ved arealet som oppgis.

For utfyllende informasjon: www.kartverket.no/matrikelbrev

Matrikkelenhets

Matrikkelenhetsstype: Grunneiendom
Bruksnavn: "KLØVTUN" AV FAMMESTAD
Etableringsdato: 18.05.1948
Skyld: 0,01
Er tinglyst: Ja
Har festegrunner: Nei
Er seksjonert: Nei

Arealrapport

Tekst
Beregna areal for 24 / 16

Areal (m2) Kommentar
2 082,5

Eierforhold

Rolle	Status	Føds.d./org.nr	Navn	Bruksenhet	Adresse	Andel
Hjemmelshaver		310758	HODNELAND BENTE		SVINDALSVEGEN 5 5913 EIKANGERVÅG	1 / 2
Hjemmelshaver		140652	HODNELAND REIDAR		SVINDALSVEGEN 5 5913 EIKANGERVÅG	1 / 2

Forretninger

Forretningstype	Arsak til feilretting	Tinglysingsstatus	Tinglysingsstatusdato	Forretningsdato	Matrikkelføringsdato	Signatur
Annen forretningstype				07.11.2016	07.11.2016	1263rye
Annen forretningstype				04.11.2016	07.11.2016	1263rye
Annen forretningstype				04.11.2016	07.11.2016	1263rye
Annen forretningstype				04.11.2016	07.11.2016	1263rye
Annen forretningstype				25.08.2016	25.08.2016	1263sos
Kartforretning				09.01.1995	10.03.2011	1263sos
Kartforretning				09.01.1995	10.03.2011	1263sos
Kartforretning				09.01.1995	08.03.2011	1263sos
Kartforretning				25.08.1992	07.01.2011	1263sos

Skylddeling				18.05.1948		
	Rolle	Matrikkelenhet	Arealendring			
	Avgiver	1263 - 24/5	0			
	Mottaker	1263 - 24/16	0			
Skylddeling				18.05.1948		
	Rolle	Matrikkelenhet	Arealendring			
	Avgiver	1263 - 24/4	0			
	Mottaker	1263 - 24/16	0			
Skylddeling				18.05.1948		
	Rolle	Matrikkelenhet	Arealendring			
	Avgiver	1263 - 24/3	0			
	Mottaker	1263 - 24/16	0			
Skylddeling				18.05.1948		
	Rolle	Matrikkelenhet	Arealendring			
	Avgiver	1263 - 24/2	0			
	Mottaker	1263 - 24/16	0			
Skylddeling				18.05.1948		
	Rolle	Matrikkelenhet	Arealendring			
	Avgiver	1263 - 24/1	0			
	Mottaker	1263 - 24/16	0			

Adresser

Adressetype	Adressenavn	Adressekode	Adressenr	Kretser
Vegadresse	Adressetilleggsnavn Svindalsvegen	1037	5	Grunnkrets: 0401 KLØVE Valgkrets: 2 KLØVHEIM Kirkesogn: 07070302 Myking Postnr.område: 5913 EIKANGERVÅG Tettsted:

Bygning og bygningssendring

Bygningsnr: 12 493 606

Løpenr:

Bebyggd areal: 0 Ant. boliger: 0
Bruksareal bolig: 0 Ant. etasjer: 1
BRA annet: 43 Vannforsyning:
Bruksareal totalt: 43 Avløp:
Alternativt areal: 0 Har heis: Nei
Alternativt areal 2:
Oppvarming:

Datoer:

Rammeåttilatelse: 30.05.1989
Igangsettingsåttilatelse: 15.05.1995
Tatt i bruk: 15.08.1995
Midl. bruksåttilatelse:
Ferdigåttatst:

Etasje

Etasje	Antall boenheter	BRA bolig	BRA annet	BRA totalt
H01	0	0.0	43.0	43.0

Bruksenheter

Adresse	Bruksenhetsnummer	Bruksenhetstype	Unummerert bruksenhet	Bruksareal	Ant. rom	Kjøkkentilgang	Bad	WC	Matrikkelenhet
			0	0	0	0	0	0	24/16

Kontaktpersoner

Rolle	Føds.dato/org.nr	Navn	Bruksenhet	Adresse
Tiltakshaver		HODNELAND BENTE		
Tiltakshaver		HODNELAND REIDAR		

Bygningsnr: 176 296 615

Løpenr:

Bebyggd areal: 0 Ant. boliger: 1
Bruksareal bolig: 0 Ant. etasjer: 1
BRA annet: 0 Vannforsyning:
Bruksareal totalt: 0 Avløp:
Alternativt areal: 0 Har heis: Nei
Alternativt areal 2:
Oppvarming:

Datoer:

Rammeåttilatelse:
Igangsettingsåttilatelse:
Tatt i bruk:
Midl. bruksåttilatelse:
Ferdigåttatst:

Etasje

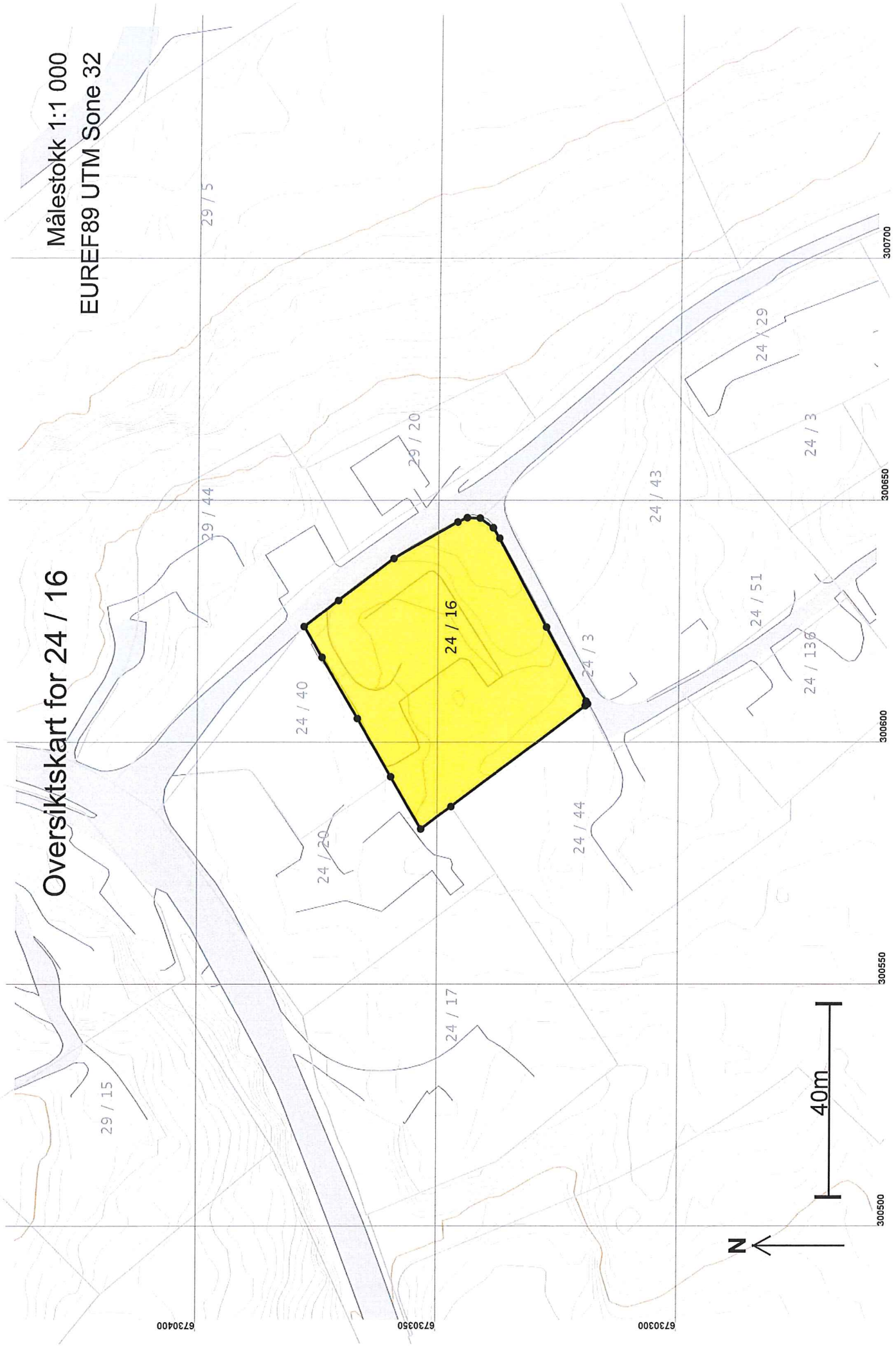
Etasje	Antall boenheter	BRA bolig	BRA annet	BRA totalt
H01	1	0.0	0.0	0.0

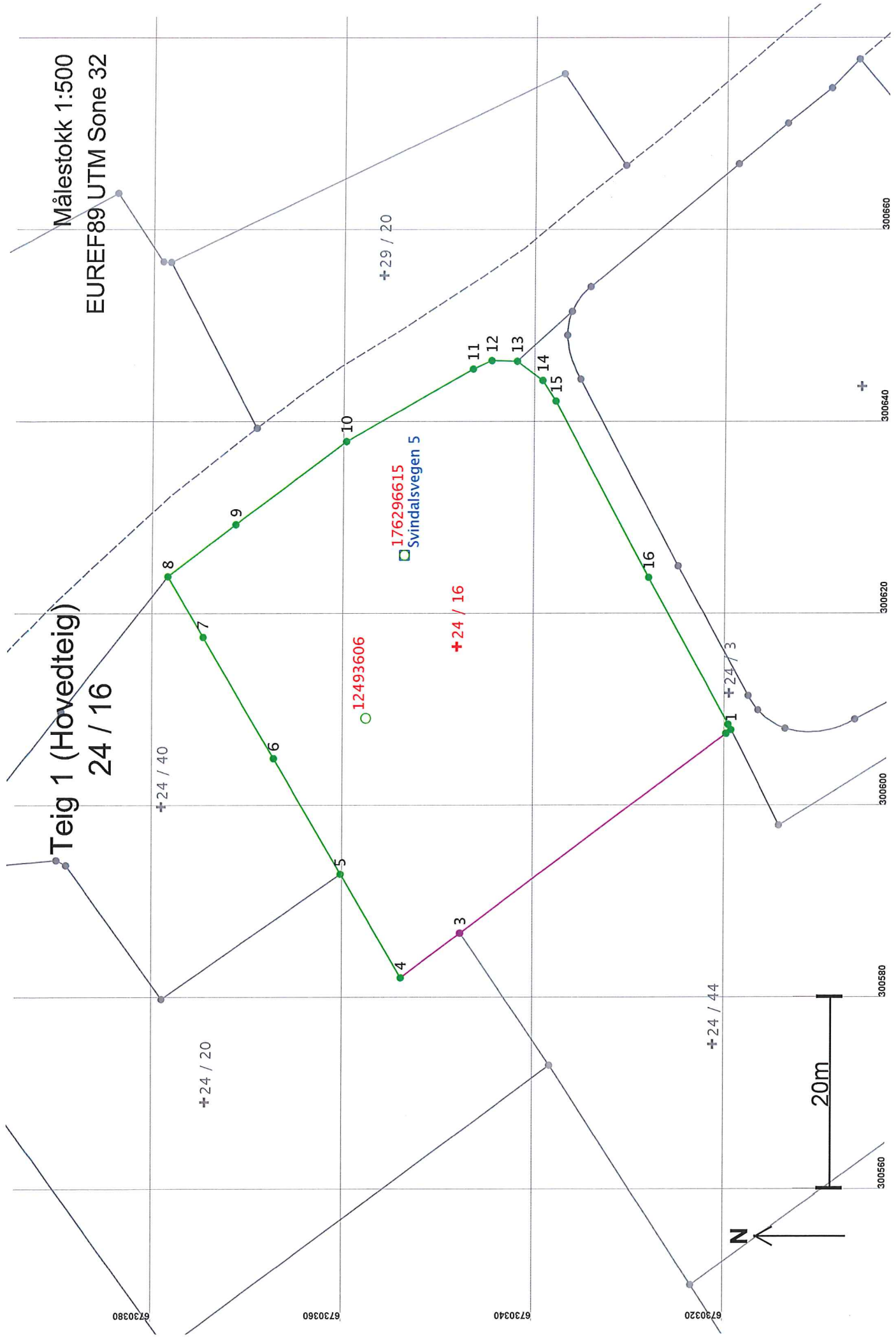
Bruksenheter

Adresse	Bruksenhetsnummer	Bruksenhetstype	Bruksareal	Ant. rom	Kjøkkentilgang	Bad	WC	Matrikkelenhet
1037 Svindalsvegen 5	H0101	Bolig	0	0	0	0	0	24/16

Oversiktskart for 24 / 16

Målestokk 1:1 000
EUREF89 UTM Sone 32





Areal og koordinater

Areal: 2 082,5

Arealmerknad:

Representasjonspunkt: EUREF89 UTM Sone 32

Nord: 6730348

Øst: 300616

Grensepunkt / Grenselinje

Ytre avgrensing

Løpenr	Nord	Øst	Grensemerke nedsett i / Lengde Hjelpelinjetype	Grensepunkttype / Hjelpelinjetype	Målemetode	Nøyaktighet	Radius
1	6730319,77	300607,81	Ikke spesifisert Umerket	Ikke spesifisert Umerket	96 GPS kinematisk (Real time kinematic)	13	
			0,64 Ikke hjelpelinje			14	
2	6730320,28	300607,43	Jordfast stein	Offentlig godkjent grensemerke	96 GPS kinematisk (Real time kinematic)	13	
			34,70 Ikke hjelpelinje				
3	6730348,05	300586,63	Jord Stein med kors og vitner		55 Digitalisert på dig.bord fra strek-kart: Papirkopi	200	
			7,75 Ikke hjelpelinje			201	
4	6730354,25	300581,98	Fjell	Offentlig godkjent grensemerke	12 Terrengmålt: Teodolitt med elektronisk avstandsmåler	13	
			12,51 Ikke hjelpelinje			14	
5	6730360,59	300592,77	Jordfast stein	Offentlig godkjent grensemerke	12 Terrengmålt: Teodolitt med elektronisk avstandsmåler	13	
			13,95 Ikke hjelpelinje			14	
6	6730367,63	300604,81	Ikke spesifisert Umerket	Ikke spesifisert Umerket	12 Terrengmålt: Teodolitt med elektronisk avstandsmåler	13	
			14,67 Ikke hjelpelinje			14	
7	6730375,05	300617,46	Jordfast stein	Offentlig godkjent grensemerke	12 Terrengmålt: Teodolitt med elektronisk avstandsmåler	13	
			7,34 Ikke hjelpelinje			14	
8	6730378,76	300623,79	Ikke spesifisert Umerket	Ikke spesifisert Umerket	12 Terrengmålt: Teodolitt med elektronisk avstandsmåler	13	
			8,92 Ikke hjelpelinje			14	
9	6730371,67	300629,20	Mur Umerket	Mur Umerket	96 GPS kinematisk (Real time kinematic)	13	
			14,40 Ikke hjelpelinje			14	
10	6730360,15	300637,85	Mur Umerket	Mur Umerket	96 GPS kinematisk (Real time kinematic)	13	
			15,21 Ikke hjelpelinje			14	
11	6730346,94	300645,39	Mur Umerket	Mur Umerket	96 GPS kinematisk (Real time kinematic)	13	
			2,13 Ikke hjelpelinje			14	
12	6730345,00	300646,26	Mur Umerket	Mur Umerket	96 GPS kinematisk (Real time kinematic)	13	
			2,68 Ikke hjelpelinje			14	
13	6730342,31	300646,20	Mur Umerket	Mur Umerket	96 GPS kinematisk (Real time kinematic)	13	
			3,35 Ikke hjelpelinje			14	

Løpenr	Nord	Øst	Grensemerke nedsatt i / Lengde Hjelpelinjetype	Målemetode	Nøyaktighet	Radius
14	6730339,61	300644,21	Mur Umerket	96 GPS kinematisk (Real time kinematic)	13	
15	6730338,24	300642,06	2,55 Ikke hjelpelinje Ikke spesifisert Umerket	96 GPS kinematisk (Real time kinematic)	14	
16	6730328,43	300623,68	20,83 Ikke hjelpelinje Ikke spesifisert Umerket	96 GPS kinematisk (Real time kinematic)	13	
17	6730320,08	300608,37	17,44 Ikke hjelpelinje Ikke spesifisert Umerket	96 GPS kinematisk (Real time kinematic)	14	
			0,64 Ikke hjelpelinje	96 GPS kinematisk (Real time kinematic)	13	
					14	