




For matrikkelenhet:

Kommune: 1263 - LINDÅS
Gårdsnummer: 38
Bruksnummer: 44

Utskriftsdato/klokkeslett: 27.10.2016 kl. 13:19
Produsert av: Einar Rydland
Attestert av: Lindås kommune



Orientering om matrikelbrev

Matrikelbrevet er hjemlet i «Lov om egedomsregistrering» (matrikellova) av 17. juni 2005. Etter definisjonen i matrikellovens § 3 d) er matrikelbrevet en attestert utskrift av matrikkelen som viser alle registrerte opplysninger om en matrikkelenhet ved oppgitt dato.

Om fullstendighet og nøyaktighet i matrikelbrevet

Matrikkelen ble etablert ved konvertering av data fra tidligere registre. Det kan variere hvor gode disse dataene er med hensyn på fullstendighet og nøyaktighet. I enkelte tilfeller kan grensepunkt og grenselinjer mangle helt eller delvis eller være feil registrert. Det kan også være feil og mangler ved registrert bygnings- og adresseinformasjon. Fullstendighet og stedfestingsnøyaktighet er generelt bedre innenfor enn utenfor tettbygd strøk. Vær oppmerksom på at for mange matrikkelenheter og bygg hefter usikkerhet ved arealet som oppgis.

For utfyllende informasjon: www.kartverket.no/matrikelbrev

Matrikkelenhet

Matrikkelenhetstype: Grunneiendom
Bruksnavn: "HODNEBU" AV HODNE
Etableringsdato: 05.10.1962
Skyld: 0,01
Er tinglyst: Ja
Har festegrunner: Nei
Er seksjonert: Nei

Arealrapport

Tekst
Beregna areal for 38 / 44

Areal (m2) Kommentar
1 522,3

Eierforhold

Tinglyste eierforhold

Rolle	Status	Føds.d./org.nr	Navn	Bruksenhet	Adresse	Andel
Hjemmelshaver		051164	HODNELAND HELGE		HODNO 18 5957 MYKING	1 / 2
Hjemmelshaver		281068	HODNELAND NINA		HODNO 18 5957 MYKING	1 / 2

Forretninger

Forretningstype	Arsak til feilretting	Tinglysingsstatus	Tinglysingsstatusdato	Forretningsdato	Matrikkelføringsdato	Signatur
Annen forretningstype			27.10.2016	27.10.2016	1263rye	1263rye
Oppmålingsforretning/grensejustering			25.10.2016	27.10.2016	1263rye	1263rye
		Rolle	Matrikkelenhet		Arealendring	
		Avgiver	1263 - 38/85		-6,4	
		Mottaker	1263 - 38/137		6,4	
Oppmålingsforretning/grensejustering			25.10.2016	27.10.2016	1263rye	1263rye
		Rolle	Matrikkelenhet		Arealendring	
		Avgiver	1263 - 38/44		-50	
		Mottaker	1263 - 38/35		50,1	
Oppmålingsforretning/grensejustering			25.10.2016	27.10.2016	1263rye	1263rye
		Rolle	Matrikkelenhet		Arealendring	
		Avgiver	1263 - 38/44		-28,4	
		Mottaker	1263 - 38/44		-28,4	

Forretningstype	Arsak til feilretting	Tinglysingsstatus	Tinglysingsstatusdato	Forretningsdato	Matrikkelføringsdato	Signatur
Oppmålingsforretning/grensejustering			1263 - 38/101	28,4		
			25.10.2016	27.10.2016	1263rye	
			Mottaker			
			Rolle	Matrikkelenhet	Arealendring	
			Avgiver	1263 - 38/44	-40,9	
			Mottaker	1263 - 38/137	41,6	
Oppmålingsforretning/grensejustering			25.10.2016	27.10.2016	1263rye	
			Rolle	Matrikkelenhet	Arealendring	
			Avgiver	1263 - 38/101	-73,2	
			Mottaker	1263 - 38/137	73,1	
Annen forretningstype			25.10.2016	25.10.2016	1263rye	
Oppmålingsforretning			06.10.2016	06.10.2016	1263rye	
			Rolle	Matrikkelenhet	Arealendring	
			Avgiver	1263 - 38/7	-0,1	
			Avgiver	1263 - 38/1	0	
			Avgiver	1263 - 38/2	0	
			Avgiver	1263 - 38/3	0	
			Avgiver	1263 - 38/5	0	
			Avgiver	1263 - 38/6	0	
			Avgiver	1263 - 38/9	0	
			Mottaker	1263 - 38/137	3 414,9	
Annen forretningstype			23.03.2012	23.03.2012	1263rye	
Annen forretningstype			22.03.2012	22.03.2012	1263rye	
Annen forretningstype			22.03.2012	22.03.2012	1263rye	
Annen forretningstype			22.03.2012	22.03.2012	1263rye	
Grensejustering			30.01.2008	30.01.2008	1263rye	
			Rolle	Matrikkelenhet	Arealendring	
			Avgiver	1263 - 38/6	-19,9	
			Avgiver	1263 - 38/61	-0,6	
			Mottaker	1263 - 38/35	20,4	

Bygningsnr: 176 324 929

Løpenr:

Bygningsendringskode:

Bygningstype: Fritidsbygg(hyttersommerh. ol

Næringsgruppe: Annet som ikke er næring

Bygningsstatus: Tatt i bruk

Energikilder:

Bebygd areal: 0 Ant. boliger: 0
Bruksareal bolig: 0 Ant. etasjer: 0
BRA annet: 0 Vannforsyning:
Bruksareal totalt: 0 Avløp:
Alternativt areal: 0 Har heis: Nei
Alternativt areal 2:
Oppvarming: 0

Datoer:

Rammeåttilatelse:

Igangsettningstillatelse:

Tatt i bruk:

Midl. brukstillatelse:

Ferdigattest:

Bruksenheter

Adresse	Bruksenhetsnummer	Bruksenhetstype	Bruksareal	Ant. rom	Kjøkkentilgang	Bad	WC	Matrikkelenhet
1126 Hodno 20	H0101	Fritidsbolig	0	0	0	0	0	38/44

Bygningsnr: 176 324 929

Løpenr: 1

Bygningsendringskode: Tilbygg

Bygningstype: Fritidsbygg(hyttersommerh. ol

Næringsgruppe: Annet som ikke er næring

Bygningsstatus: Igangsettningstillatelse

Energikilder:

Bebygd areal: 10 Ant. boliger: 0
Bruksareal bolig: 0 Ant. etasjer: 1
BRA annet: 10 Vannforsyning:
Bruksareal totalt: 10 Avløp:
Alternativt areal: 0 Har heis: Nei
Alternativt areal 2:
Oppvarming: 0

Datoer:

Rammeåttilatelse:

Igangsettningstillatelse: 07.09.2011

Tatt i bruk:

Midl. brukstillatelse:

Ferdigattest:

Etasje

Etasje	Antall boenheter	BRA bolig	BRA annet	BRA totalt
H01	0	0.0	10.0	10.0

Bruksenheter

Adresse	Bruksenhetsnummer	Bruksenhetstype	Bruksareal	Ant. rom	Kjøkkentilgang	Bad	WC	Matrikkelenhet
		Unummerert bruksenhet	0	0	0	0	0	38/44

Kontaktpersoner

Rolle	Føds.dato/org.nr	Navn	Bruksenhet	Adresse
Kontaktperson	051164	HODNELAND HELGE	HODNO 18	HODNO 18
Tiltakshaver	051164	HODNELAND HELGE	5957 MYKING	HODNO 18
Tiltakshaver	281068	HODNELAND NINA	5957 MYKING	HODNO 18
Kontaktperson	281068	HODNELAND NINA	5957 MYKING	HODNO 18

Bygningsnr: 176 324 929

Løpenr: 2

Bygningsendringskode: Tilbygg

Bygningstype: Fritidsbygg(hyftersommerh. ol

Næringsgruppe: Annet som ikke er næring

Bygningsstatus: Igangsettsstillatelse

Energikilder:

Bebyggd areal:

Bruksareal bolig:

BRA annet:

Bruksareal totalt:

Alternativt areal:

Alternativt areal 2:

Oppvarming:

4 Ant. boliger:

0 Ant. etasjer:

4 Vannforsyning:

4 Avløp:

0 Har heis:

0

Datoer:

Rammestillatelse:

Igangsettsstillatelse: 07.09.2011

Tatt i bruk:

Midl. brukstillatelse:

Ferdiggattest:

Etasje

Etasje	Antall boenheter	BRA bolig	BRA annet	BRA totalt
H01	0	0.0	4.0	4.0

Bruksenheter

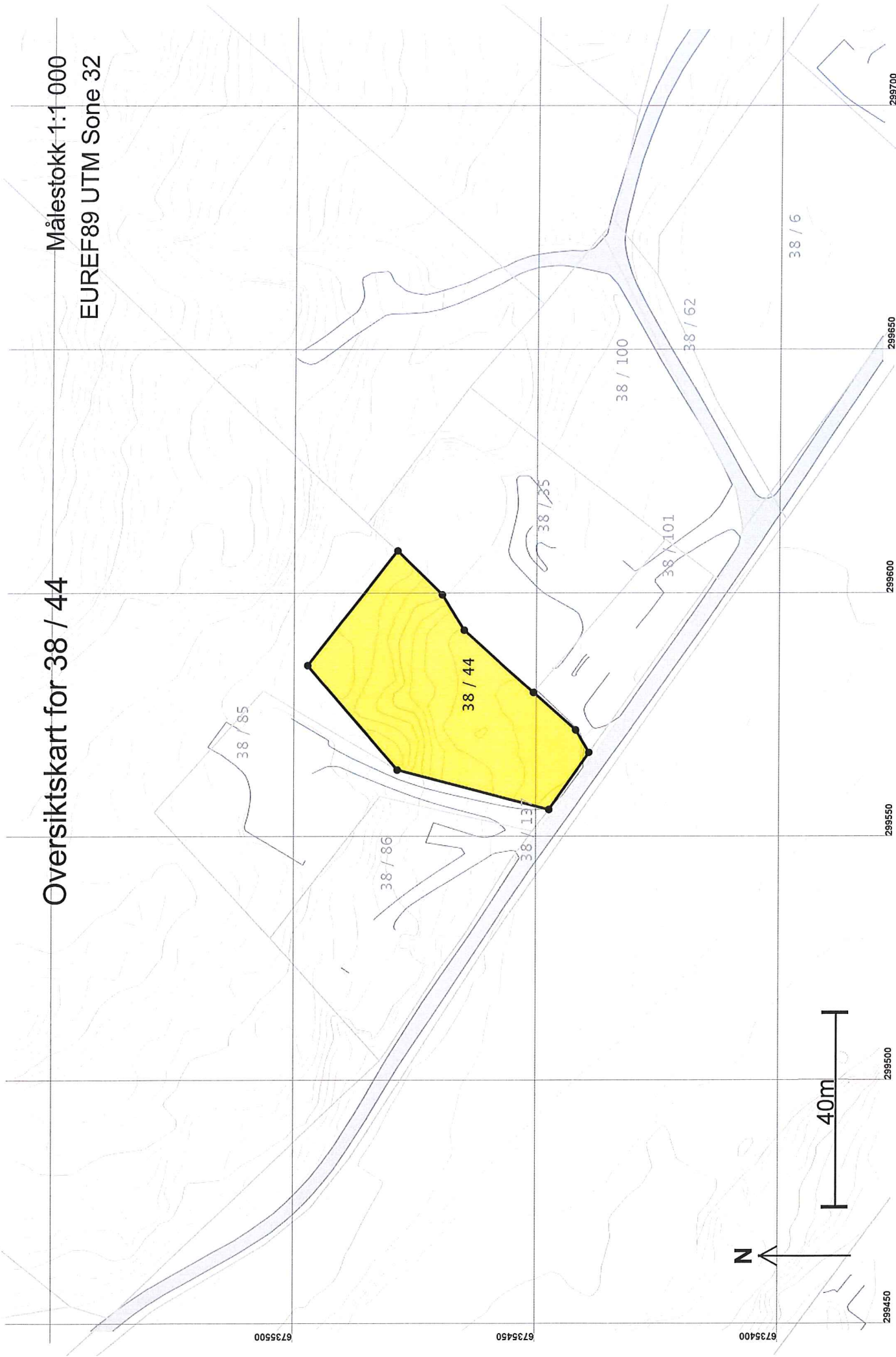
Adresse	Bruksenhetsnummer	Bruksenhetstype	Bruksareal	Ant. rom	Kjøkkentilgang	Bad	WC	Matrikkelenhet
		Unummerert bruksenhet	0	0	0	0	0	38/44

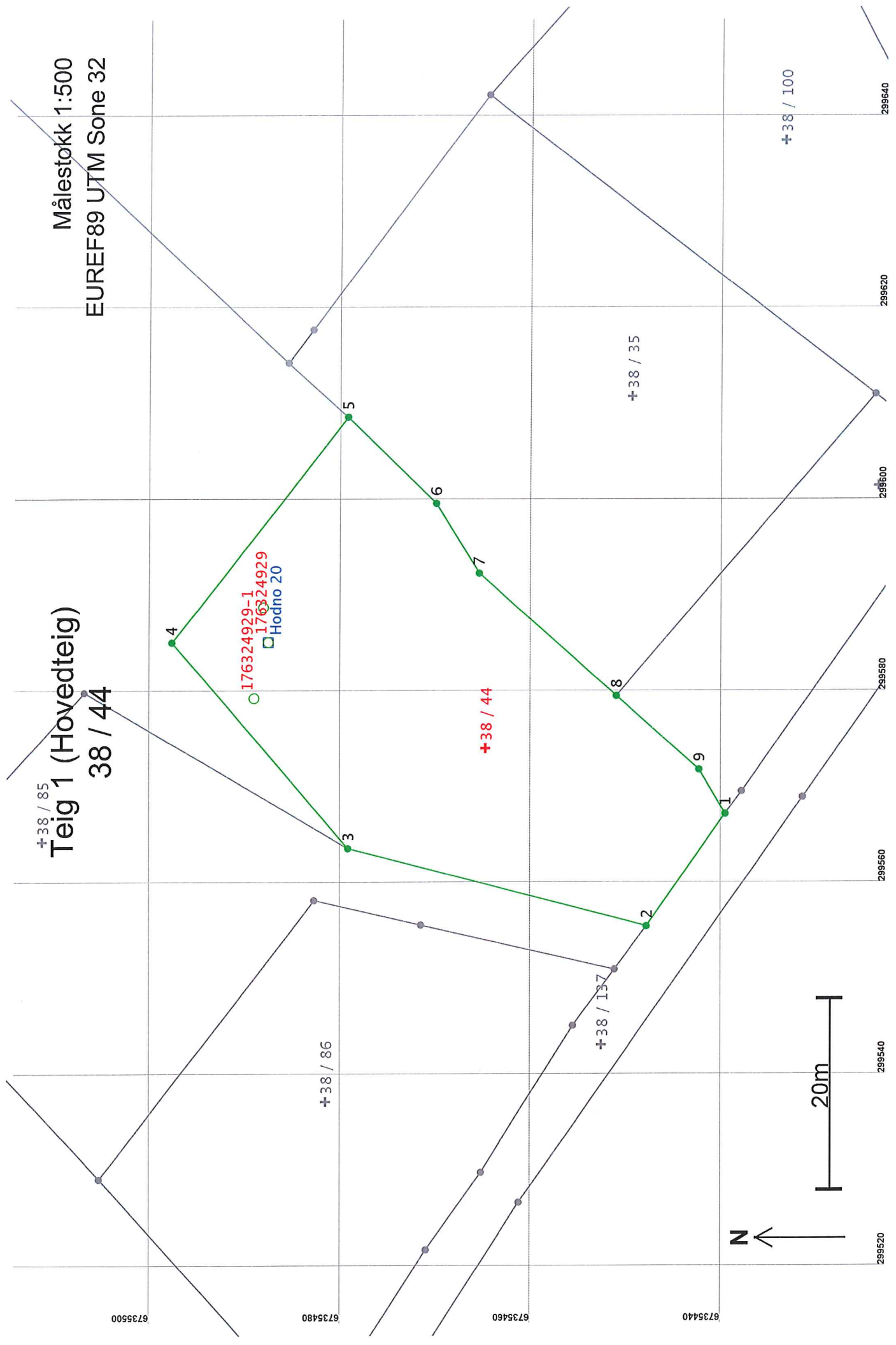
Kontaktpersoner

Rolle	Føds.dato/org.nr	Navn	Bruksenhet	Adresse
Kontaktperson	051164	HODNELAND HELGE		HODNO 18
Tiltakshaver	051164	HODNELAND HELGE		5957 MYKING
Tiltakshaver	281068	HODNELAND NINA		HODNO 18
Kontaktperson	281068	HODNELAND NINA		5957 MYKING
				HODNO 18
				5957 MYKING

Oversiktskart for 38 / 44

Målestokk 1:1 000
EUREF89 UTM Sone 32





Areal og koordinater

Areal: 1 522,3

Arealmerknad:

Representasjonssystem: EUREF89 UTM Sone 32

Nord: 6735465

Øst: 299574

Grensepunkt / Grenselinje

Ytre avgrensing

Løpenr	Nord	Øst	Grensemerke nedsett i / Lengde	Hjelpelinjetype	Målemetode	Nøyaktighet	Radius
1	6735440,01	299567,06	Jordfast stein Bolt		96 GPS kinematisk (Real time kinematic)	13	
2	6735448,24	299555,38	14,30 Ikke hjelpelinje Ikke spesifisert Bolt		96 GPS kinematisk (Real time kinematic)	14	
3	6735479,58	299563,47	32,37 Ikke hjelpelinje Annen terrengdetalj Gjerdestolpe		96 GPS kinematisk (Real time kinematic)	13	
4	6735498,03	299584,95	28,31 Ikke hjelpelinje Jord Stein eller røys		96 GPS kinematisk (Real time kinematic)	13	
5	6735479,65	299608,46	29,84 Ikke hjelpelinje Jord Offentlig godkjent grensemerke		96 GPS kinematisk (Real time kinematic)	14	
6	6735470,38	299599,47	12,92 Ikke hjelpelinje Fjell Offentlig godkjent grensemerke		96 GPS kinematisk (Real time kinematic)	13	
7	6735465,85	299592,17	8,59 Ikke hjelpelinje Jordfast stein Offentlig godkjent grensemerke		96 GPS kinematisk (Real time kinematic)	14	
8	6735451,46	299579,39	19,25 Ikke hjelpelinje Ikke spesifisert Umerket		96 GPS kinematisk (Real time kinematic)	13	
9	6735442,78	299571,69	11,60 Ikke hjelpelinje Jord Offentlig godkjent grensemerke		96 GPS kinematisk (Real time kinematic)	14	
			5,39 Ikke hjelpelinje		96 GPS kinematisk (Real time kinematic)	13	
						14	