


**For matrikkelenhet:**

Kommune: 1263 - LINDÅS  
Gårdsnummer: 38  
Bruksnummer: 85

Utskriftsdato/klokkeslett: 27.10.2016 kl. 13:18  
Produsert av: Einar Rydland  
Attestert av: Lindås kommune

**Orientering om matrikkelbrev**

Matrikkelbrevet er hjemlet i «Lov om eigedomsregistrering» (matrikkellova) av 17. juni 2005. Etter definisjonen i matrikkelovens § 3 d) er matrikkelbrevet en attestert utskrift av matrikkelen som viser alle registrerte opplysninger om en matrikkelenhet ved oppgitt dato.

**Om fullstendighet og nøyaktighet i matrikkelbrevet**

Matrikkelen ble etablert ved konvertering av data fra tidligere registre. Det kan variere hvor gode disse dataene er med hensyn på fullstendighet og nøyaktighet. I enkelte tilfeller kan grensepunkt og grenselinjer mangle helt eller delvis eller være feil registrert. Det kan også være feil og mangler ved registrert bygnings- og adresseinformasjon. Fullstendighet og stedfestingsnøyaktighet er generelt bedre innenfor enn utenfor tettbygd strøk. Vær oppmerksom på at for mange matrikkelenheter og bygg hefter usikkerhet ved arealet som oppgis.

For utfyllende informasjon: [www.kartverket.no/matrikkelbrev](http://www.kartverket.no/matrikkelbrev)

## Matrikkelenhet

Matrikkelenhetstype: Grunneiendom  
Bruksnavn: "TRODALSHAUG" AV HODNE  
Etableringsdato: 25.04.1974  
Skylid: 0,01  
Er tinglyst: Ja  
Har festegrunner: Nei  
Er seksjonert: Nei

## Arealrapport

Tekst  
Beregna areal for 38 / 85  
Areal (m2) Kommentar  
1 467,2

## Eierforhold

### Tinglyste eierforhold

Rolle	Status	Føds.d./org.nr	Navn	Bruksenhet	Adresse	Andel
Hjemmelshaver		051164	HODNELAND HELGE		HODNO 18	1 / 2
Hjemmelshaver		281068	HODNELAND NINA		5957 MYKING HODNO 18 5957 MYKING	1 / 2

## Forretninger

Forretningstype	Arsak til feilretting	Tinglysningsstatus	Tinglysningsstatusdato	Matrikkelføringsdato	Signatur
Oppmålingsforretning/grensejustering			25.10.2016	27.10.2016	1263rye
Oppmålingsforretning/grensejustering			25.10.2016	27.10.2016	1263rye
Annen forretningstype			25.10.2016	25.10.2016	1263rye
Annen forretningstype			25.10.2016	25.10.2016	1263rye

Rolle	Matrikkelenhet	Arealendring
Avgiver	1263 - 38/85	-6,4
Mottaker	1263 - 38/137	6,4

Rolle	Matrikkelenhet	Arealendring
Avgiver	1263 - 38/44	-40,9
Mottaker	1263 - 38/137	41,6

Oppmålingsforretning			06.10.2016	06.10.2016	1263rye
	Rolle	Matrikkelenhet			Arealendring
	Avgiver	1263 - 38/7			-0,1
	Avgiver	1263 - 38/1			0
	Avgiver	1263 - 38/2			0
	Avgiver	1263 - 38/3			0
	Avgiver	1263 - 38/5			0
	Avgiver	1263 - 38/6			0
	Avgiver	1263 - 38/9			0
	Mottaker	1263 - 38/137			3 414,9

Annen forretningstype			22.03.2012	22.03.2012	1263rye
Annen forretningstype			22.03.2012	22.03.2012	1263rye
Skylddeling			25.04.1974		

Rolle	Matrikkelenhet	Arealendring
Avgiver	1263 - 38/6	-1 500
Mottaker	1263 - 38/85	1 500

### Adresser

Adressetype	Adressenavn	Adressekode	Adressenr	Kretser
Vegadresse	Hodno	1126	18	
				Grunnkrets: 0110 NATÅS
				Valgkrets: 3 MYKING
				Kirkesogn: 07070302 Myking
				Postnr.område: 5957 MYKING
				Tettsted:



## Bygning og bygningssending

Bygningsnr: 9 873 708

### Løpenr:

Bygningssendingsskode: Bebygd areal: 0 Ant. boliger: 0  
Bygningstype: Garasjeuthus anneks til bolig Bruksareal bolig: 0 Ant. etasjer: 1  
Næringsgruppe: Annet som ikke er næring BRA annet: 45 Vannforsyning: Rammetillatelse: 30.11.1985  
Bygningssstatus: Tatt i bruk Bruksareal totalt: 45 Avløp: 0 Har heis: Nei Tatt i bruk: 28.02.1986  
Energikilder: Alternativt areal: 0 Midl. brukstillatelse: Ferdiggattest:

### Etasje

Etasje	Antall boenheter	BRA bolig	BRA annet	BRA totalt
H01	0	0.0	45.0	45.0

### Bruksenheter

Adresse	Bruksenhetsnummer	Bruksenhetstype	Bruksareal	Ant. rom	Kjøkkentilgang	Bad	WC	Matrikkelenhet
		Unummerert bruksenhet	0	0	0	0	0	38/85

### Kontaktpersoner

Rolle	Føds.dato/org.nr	Navn	Bruksenhet	Adresse
Tiltakshaver		URDAL TORLEIF		5957 MYKING

### Bygningsnr: 176 321 253

### Løpenr:

Bygningssendingsskode: Bebygd areal: 0 Ant. boliger: 1  
Bygningstype: Enebolig Bruksareal bolig: 0 Ant. etasjer: 1  
Næringsgruppe: Bolig BRA annet: 0 Vannforsyning: Rammetillatelse:  
Bygningssstatus: Tatt i bruk Bruksareal totalt: 0 Avløp: 0 Har heis: Nei Tatt i bruk:  
Energikilder: Alternativt areal 2: 0 Midl. brukstillatelse: Ferdiggattest: Oppvarming:

### Etasje

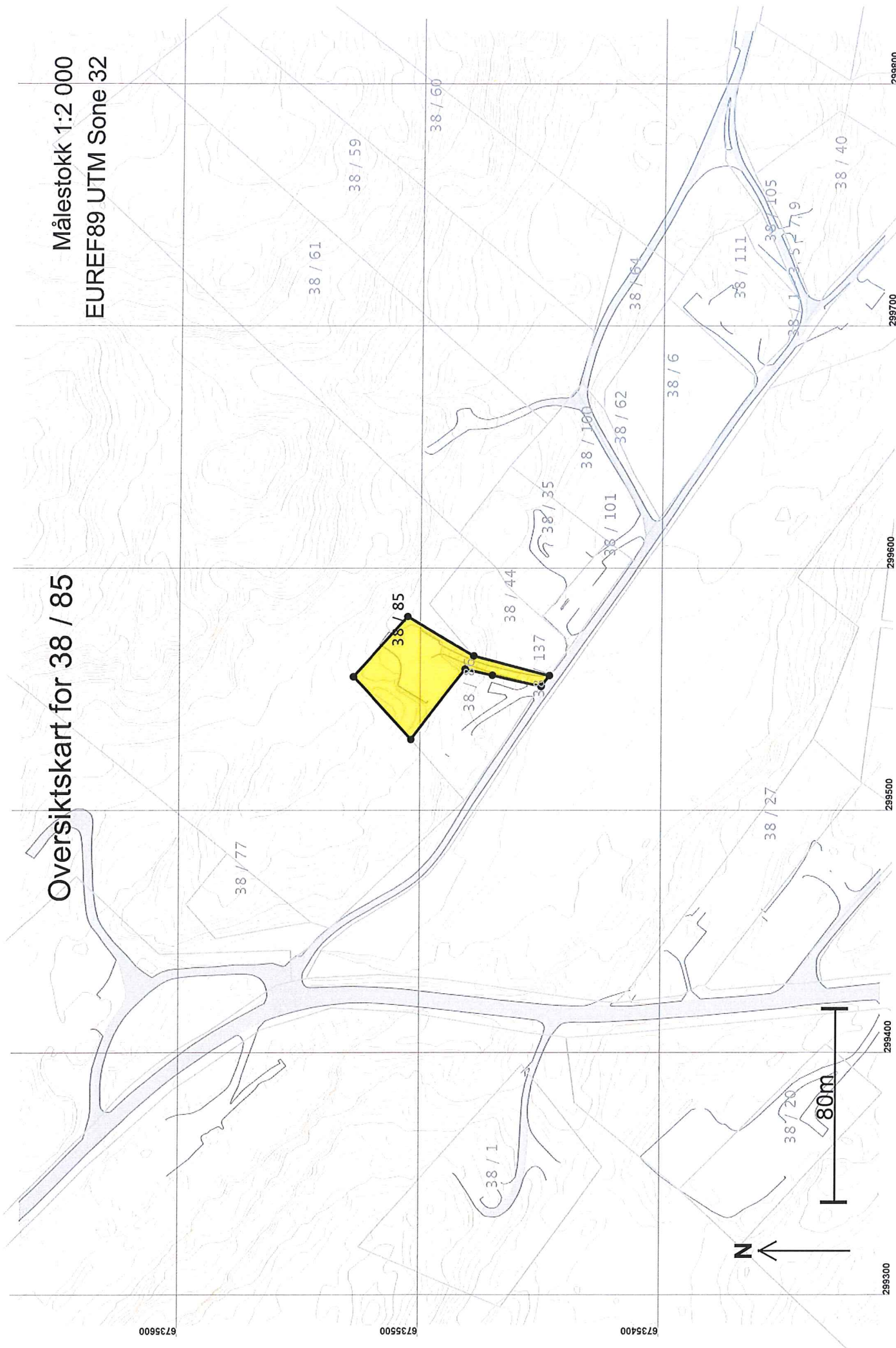
Etasje	Antall boenheter	BRA bolig	BRA annet	BRA totalt
H01	1	0.0	0.0	0.0

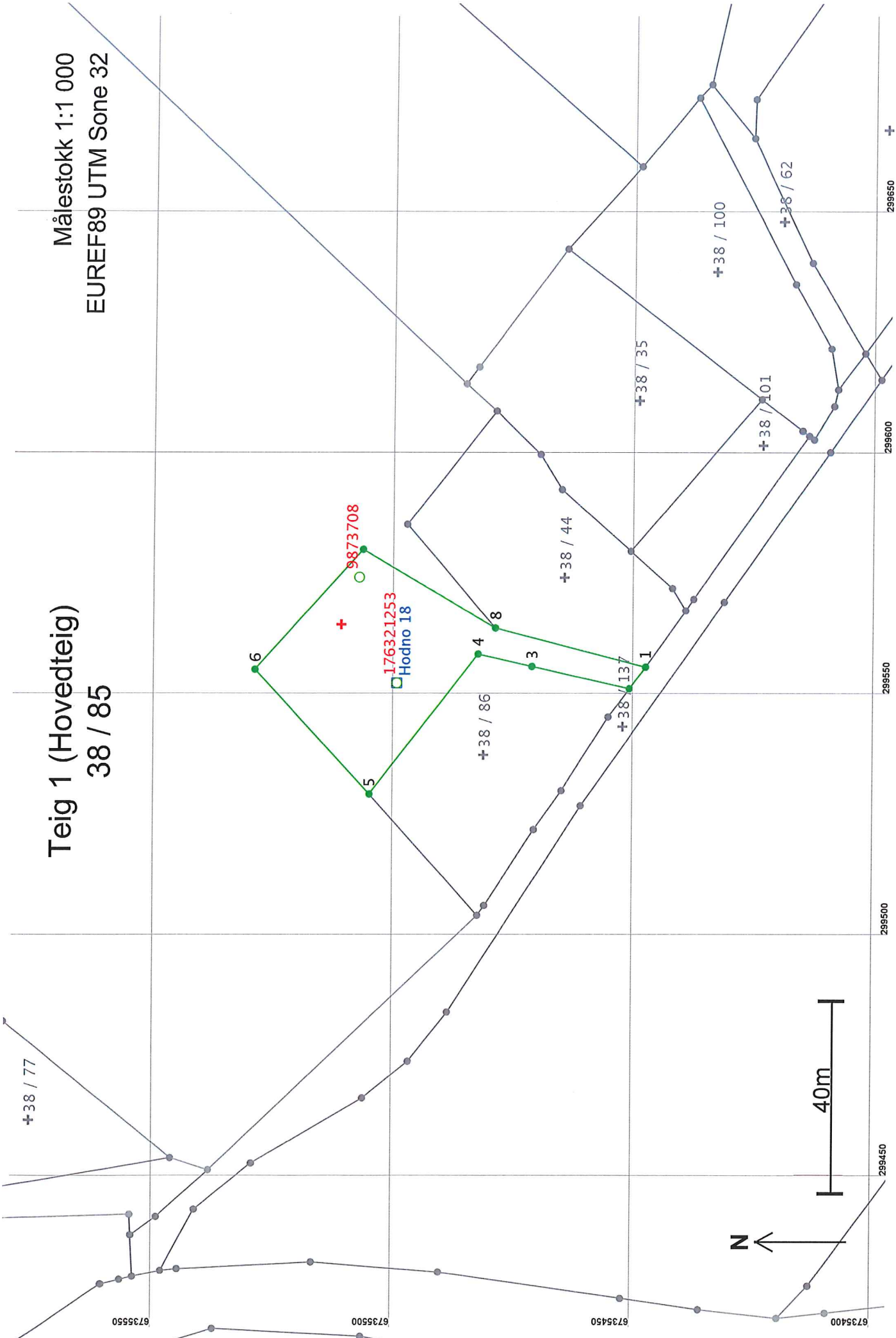
### Bruksenheter

Adresse	Bruksenhetsnummer	Bruksenhetstype	Bruksareal	Ant. rom	Kjøkkentilgang	Bad	WC	Matrikkelenhet
1126 Hodno 18	H0101	Bolig	0	0	0	0	0	38/85

# Oversiktskart for 38 / 85

Målestokk 1:2 000  
EUREF89 UTM Sone 32





Teig 1 (Hovedteig)  
38 / 85

Målestokk 1:1 000  
EUREF89 UTM Sone 32



## Areal og koordinater

Areal: 1 467,2

Arealmerknad:

Representasjonssystem: EUREF89 UTM Sone 32

Nord: 6735512 Øst: 299564

### Grensepunkt / Grenselinje

### Ytre avgrensing

Løpenr	Nord	Øst	Grensemerke nedsatt i / Lengde Hjelpelinjetype	Målemetode	Nøyaktighet	Radius
1	6735448,24	299555,38	Ikke spesifisert Bolt	96 GPS kinematisk (Real time kinematic)	13	
2	6735451,62	299550,87	5,64 Ikke hjelpelinje Ikke spesifisert Bolt	96 GPS kinematisk (Real time kinematic)	14	
3	6735471,92	299555,50	20,82 Ikke hjelpelinje Annen terrengdetalj Gjerdestolpe	96 GPS kinematisk (Real time kinematic)	13	
4	6735483,14	299558,06	11,51 Ikke hjelpelinje Mur Murhjørne	96 GPS kinematisk (Real time kinematic)	14	
5	6735505,66	299529,01	36,76 Ikke hjelpelinje Jord Offentlig godkjent grensemerke	96 GPS kinematisk (Real time kinematic)	13	
6	6735529,62	299554,90	35,28 Ikke hjelpelinje Jord Stein eller røys	96 GPS kinematisk (Real time kinematic)	14	
7	6735507,22	299579,72	33,44 Ikke hjelpelinje Annen terrengdetalj Gjerdestolpe	96 GPS kinematisk (Real time kinematic)	13	
8	6735479,58	299563,47	32,06 Ikke hjelpelinje Annen terrengdetalj Gjerdestolpe	96 GPS kinematisk (Real time kinematic)	14	
			32,37 Ikke hjelpelinje	96 GPS kinematisk (Real time kinematic)	13	
					14	