




For matrikkelenhet:

Kommune: 1263 - LINDÅS
Gårdsnummer: 38
Bruksnummer: 83

Utskriftsdato/klokkeslett: 28.10.2016 kl. 12:00
Produsert av: Einar Rydland
Attestert av: Lindås kommune



Orientering om matrikkelbrev
Matrikkelbrevet er hjemlet i «Lov om eigedomsregistrering» (matrikkellova) av 17. juni 2005. Etter definisjonen i matrikkellovens § 3.d) er matrikelbrevet en attestert utskrift av matrikkelen som viser alle registrerte opplysninger om en matrikkelenhet ved oppgitt dato.

Om fullstendighet og nøyaktighet i matrikelbrevet
Matrikkelen ble etablert ved konvertering av data fra tidligere registre. Det kan variere hvor gode disse dataene er med hensyn på fullstendighet og nøyaktighet. I enkelte tilfeller kan grensepunkt og grenselinjer mangle helt eller delvis eller være feil registrert. Det kan også være feil og mangler ved registrert bygnings- og adresseinformasjon. Fullstendighet og stedfestingsnøyaktighet er generelt bedre innenfor enn utenfor tettbygd strøk. Vær oppmerksom på at for mange matrikkelenheter og bygg hefter usikkerhet ved arealet som oppgis.

For utfyllende informasjon: www.kartverket.no/matrikelbrev

Matrikkelenhetsnummer

Matrikkelenhetsstype: Grunneiendom
Bruksnavn: "EINELUND" AV HODNE
Etableringsdato: 13.04.1972
Skylid: 0,01
Er tinglyst: Ja
Har festegrunner: Nei
Er seksjonert: Nei

Arealrapport

Tekst: Areal (m2) Kommentar
Beregna areal for 38 / 83 1 886

Eierforhold

Tinglyste eierforhold	Status	Føds.d./org.nr	Navn	Bruksenhet	Adresse	Andel
Rolle						
Hjemmelshaver		210769	MONSEN NILS HARALD	HODNO 59	5957 MYKING	1 / 1

Forretninger

Forretningstype Arsak til feilretting Tinglysingsstatus Tinglysingsstatusdato Forretningsdato Matrikkelføringsdato Signatur

Oppmålingsforretning/grensejustering

Rolle	Matrikkelenhetsnummer	Arealendring
Avgiver	1263 - 38/137	-17,3
Mottaker	1263 - 38/83	17,4

Annens forretningstype	Dato	Matrikkelnummer	Arealendring
Oppmålingsforretning	06.10.2016	06.10.2016	1263ye

Rolle	Matrikkelenhetsnummer	Arealendring
Avgiver	1263 - 38/7	-0,1
Avgiver	1263 - 38/1	0
Avgiver	1263 - 38/2	0
Avgiver	1263 - 38/3	0
Avgiver	1263 - 38/5	0
Avgiver	1263 - 38/6	0
Avgiver	1263 - 38/9	0

Forretningstype	Arsak til feilretting	Tinglysingsstatus	Tinglysingsstatusdato	Forretningsdato	Matrikkelføringsdato	Signatur
Annen forretningstype						
Skylddeling			23.11.2011	23.11.2011	1263nye	3 414,9
			13.04.1972			

Rolle	Matrikkelenhetsnummer	Arealendring
Avgiver	1263 - 38/3	0
Mottaker	1263 - 38/83	0

Adresser

Adressetype	Adressenavn	Adressetilleggsnavn	Adressekode	Adressenr	Kretser
Vegadresse	Hodno		1126	59	Grunnkrets: 0110 NATÅS Valgkrets: 3 MYKING Kirkesogn: 07070302 MYKING Postnr område: 5957 MYKING Tettsted:

Bygning og bygningssendring

Bygningsnr:	176 272 430	Begygd areal:	0	Ant. boliger:	0	Datør:	
Løpenr:		Bruksareal bolig:	0	Ant. etasjer:	0	Rammetilførelse:	
Bygningsendringstype:	Garasjeuthus annekst til bolig	BRA annet:	0	Vannforsyning:		Igangsettningstillatelse:	
Næringsgruppe:		Bruksareal totalt:	0	Avløp:		Tatt i bruk:	
Bygningsstatus:	Tatt i bruk	Alternativt areal:	0	Har heis:	Nei	Midl. brukstillatelse:	
Energikilder:		Alternativt areal 2:	0	Oppvarming:		Ferdigattest:	

Bruksenheter	Adresse	Bruksenhetsnummer	Bruksenhetstype	Bruksareal	Ant. rom	Kjøkkentilgang	Bad	WC	Matrikkelenhetsnummer
		Unummerert bruksenhet	0	0	0	0	0	0	38/83

Bygningsnr: 176 272 449

Løpenr:

Bygningsendringstype:

Bygningsstype: Enebolig

Næringsgruppe:

Bygningsstatus: Tatt i bruk

Energikilder:

Bebygd areal: 0 Ant. boliger: 1

Bruksareal bolig: 0 Ant. etasjer: 1

BRA annet: 0 Vannforsyning:

Bruksareal totalt: 0 Avløp:

Alternativt areal: 0 Har heis: Nei

Alternativt areal 2: 0

Oppvarming:

Datoer:

Rammetilatelse:

Igangsettingstillatelse:

Tatt i bruk:

Midl. brukstillatelse:

Ferdigattest:

Etasje

Etasje Antall boenheter BRA bolig BRA annet BRA totalt

H01 1 0.0 0.0 0.0

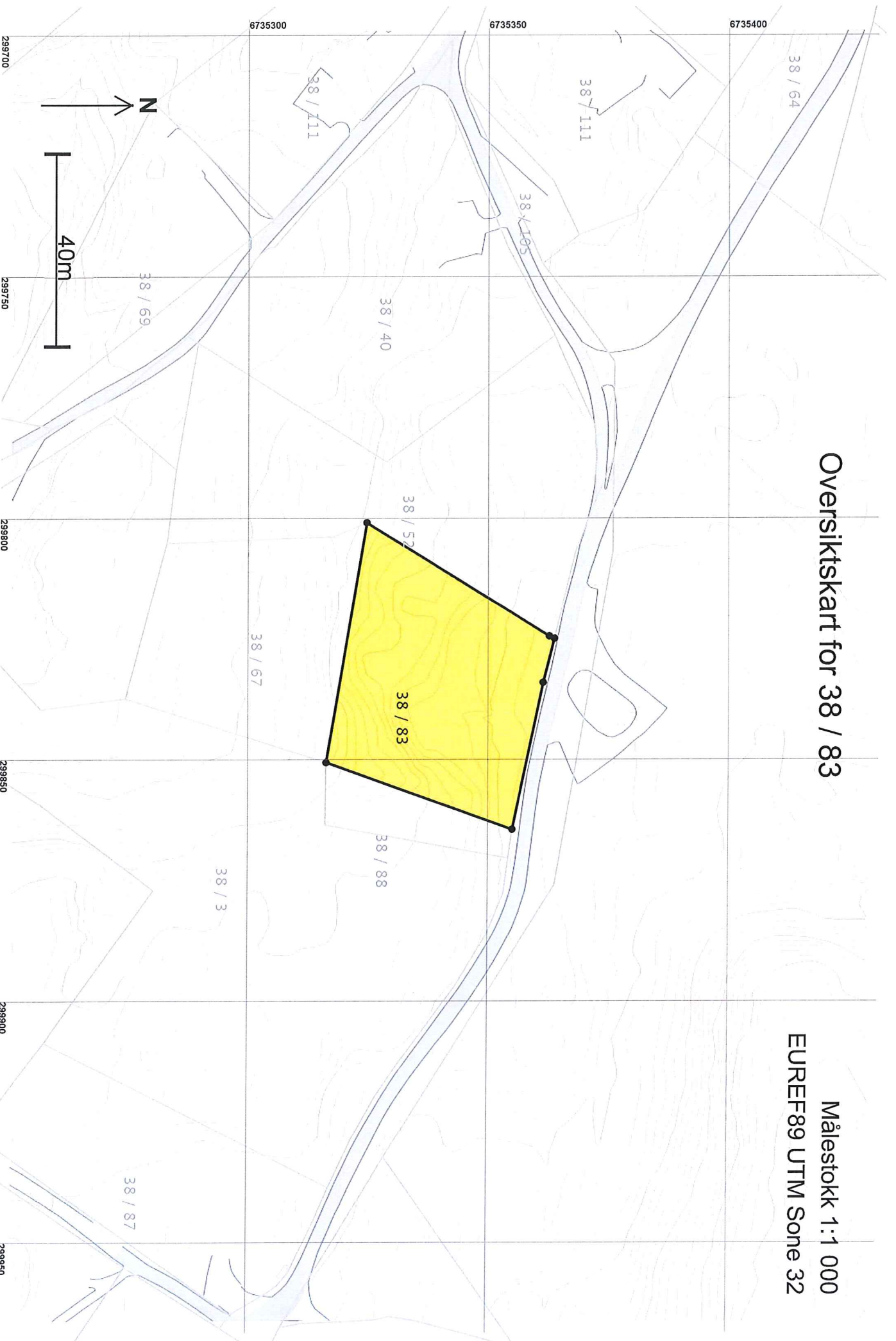
Bruksenheter

Adresse Bruksenhetsnummer Bruksenhetstype Bruksareal Ant. rom Kjøkkentilgang Bad WC Matrikkelenheter

1126 Hodno 59 H0101 Bolig 0 0 0 0 0 0 0 38/83

Oversiktskart for 38 / 83

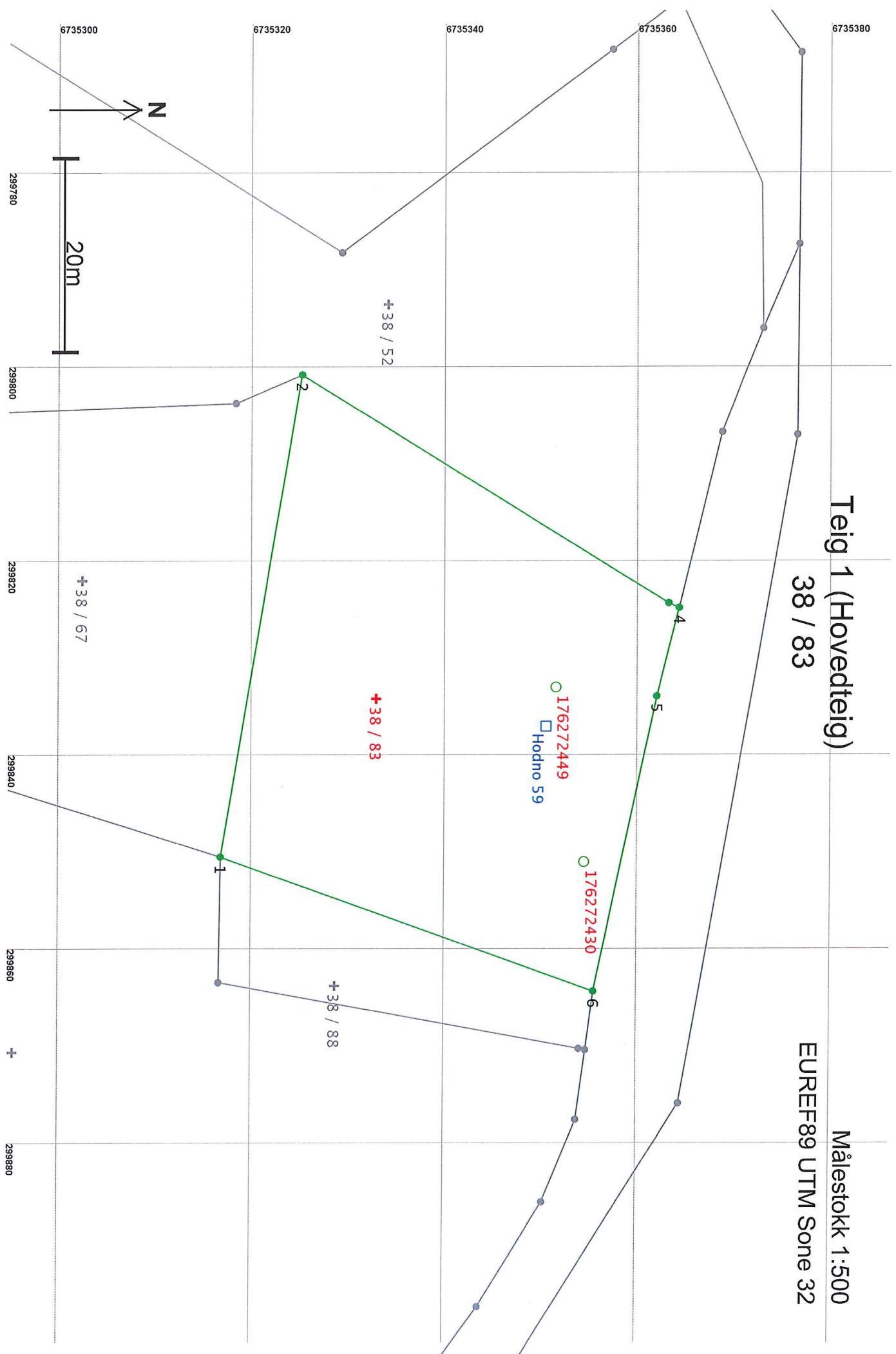
Målestokk 1:1 000
EUREF89 UTM Sone 32



Teig 1 (Hovedteig)

38 / 83

Målestokk 1:500
EUREF89 UTM Sone 32



Areal og koordinater

Areal: 1 886

Arealmerknad:

Representasjonspunkt: Koordinatsystem: EUREF89 UTM Sone 32

Nord: 6735333

Øst: 299834

Grensepunkt / Grenselinje

Ytre avgrensing

Løpenr	Nord	Øst	Grensemerke nedsatt i / Grensepunkttype / Lengde	Hjelpelinjetype	Målemetode	Nøyaktighet	Radius
1	6735317,30	299850,46	Jord Stein eller røys	50,36 Ikke hjelpelinje	96 GPS kinematisk (Real time kinematic)	13	
2	6735325,66	299800,80	Fjell Kors	44,68 Ikke hjelpelinje	96 GPS kinematisk (Real time kinematic)	13	
3	6735363,66	299824,30	Jord Stein med kors og vitner	1,17 Ikke hjelpelinje	96 GPS kinematisk (Real time kinematic)	13	
4	6735364,72	299824,79	Mur Murnjørne	9,41 Ikke hjelpelinje	96 GPS kinematisk (Real time kinematic)	13	
5	6735362,41	299833,91	Mur Murnjørne	31,06 Ikke hjelpelinje	96 GPS kinematisk (Real time kinematic)	13	
6	6735356,00	299864,30	Jord Stein eller røys	41,10 Ikke hjelpelinje	96 GPS kinematisk (Real time kinematic)	13	