



For matrikkelenhet:

Kommune: 1263 - LINDÅS
Gårdsnummer: 38
Bruksnummer: 88

Utskriftsdato/klokkeslett: 28.10.2016 kl. 12:01
Produsert av: Einar Rydland
Attestert av: Lindås kommune

Matrikkelført	
28 OKT 2016	
Løpenr.:	Lindås kommune
Signatur:	

Orientering om matrikelbrev

Matrikelbrevet er hjemlet i «Lov om eigedomsregistrering» (matrikellova) av 17. juni 2005. Etter definisjonen i matrikellovens § 3 d) er matrikelbrevet en attestert utskrift av matrikkelen som viser alle registrerte opplysninger om en matrikkelenhet ved oppgitt dato.

Om fullstendighet og nøyaktighet i matrikelbrevet

Matrikkelen ble etablert ved konvertering av data fra tidligere registre. Det kan variere hvor gode disse dataene er med hensyn på fullstendighet og nøyaktighet. I enkelte tilfeller kan grensepunkt og grenselinjer mangle helt eller delvis eller være feil registrert. Det kan også være feil og mangler ved registrert bygnings- og adresseinformasjon. Fullstendighet og stedfestingsnøyaktighet er generelt bedre innenfor enn utenfor tettbygd strøk. Vær oppmerksom på at for mange matrikkelenheter og bygg hefter usikkerhet ved arealet som oppgis.

For utfyllende informasjon: www.kartverket.no/matrikelbrev

Matrikkelenhetsnummer

Matrikkelenhetsnummer: Grunneiendom
Bruksnavn: "EINELUND" AV HODNE
Etableringsdato: 15.01.1976
Skyld: 0,01
Er tinglyst: Ja
Har festegrunner: Nei
Er seksjonert: Nei

Arealrapport

Beregna areal for 38 / 88 Areal (m2) Kommentar
Historisk oppgitt areal for 38 / 88 398,9 Usikkert areal
500

Eierforhold

Tinglyste eierforhold

Rolle	Status	Navn	Bruksenhet	Adresse	Andel
Hjemmelshaver		MONSEN NILS HARALD		HODNO 59 5957 MYKING	1 / 1

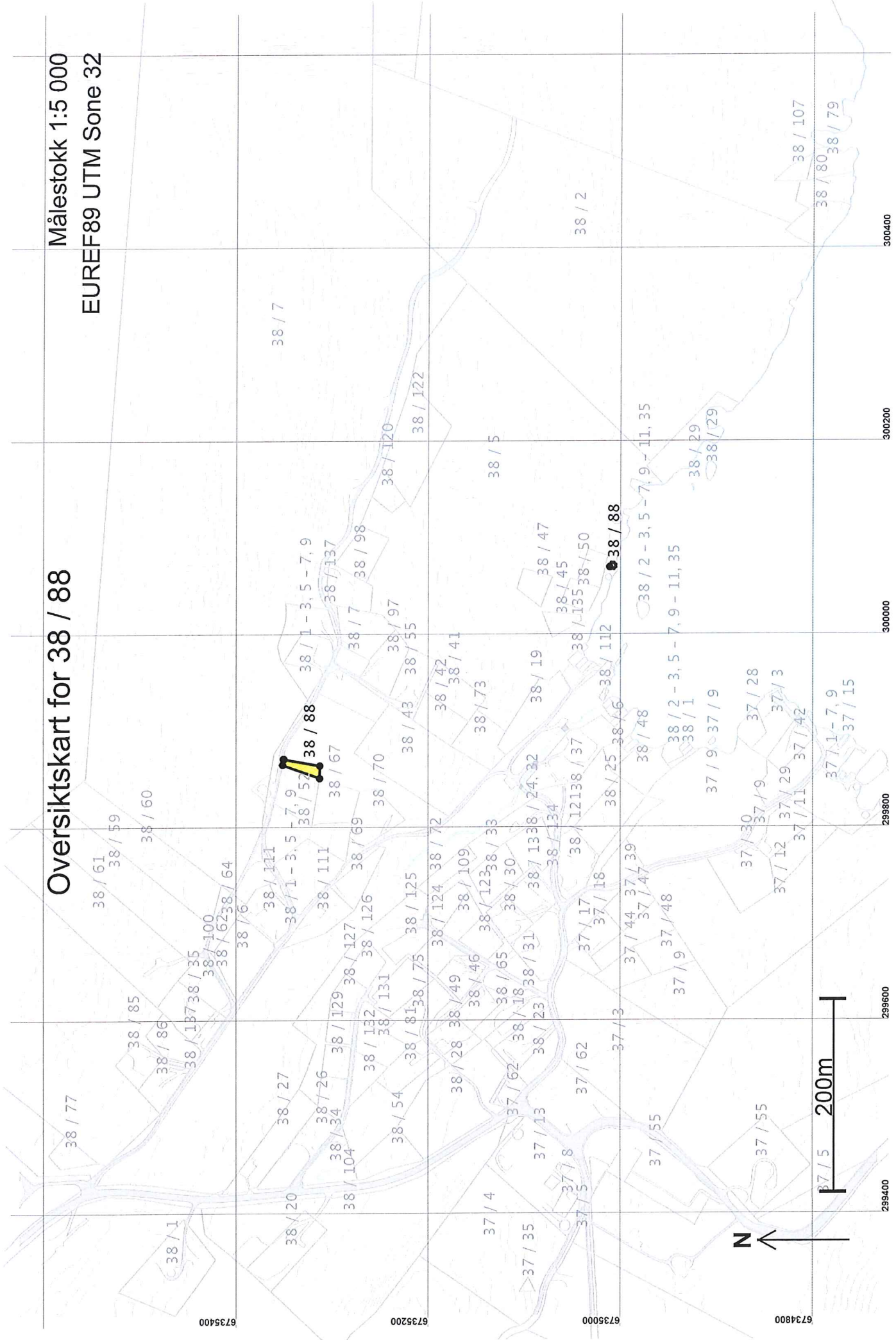
Forretninger

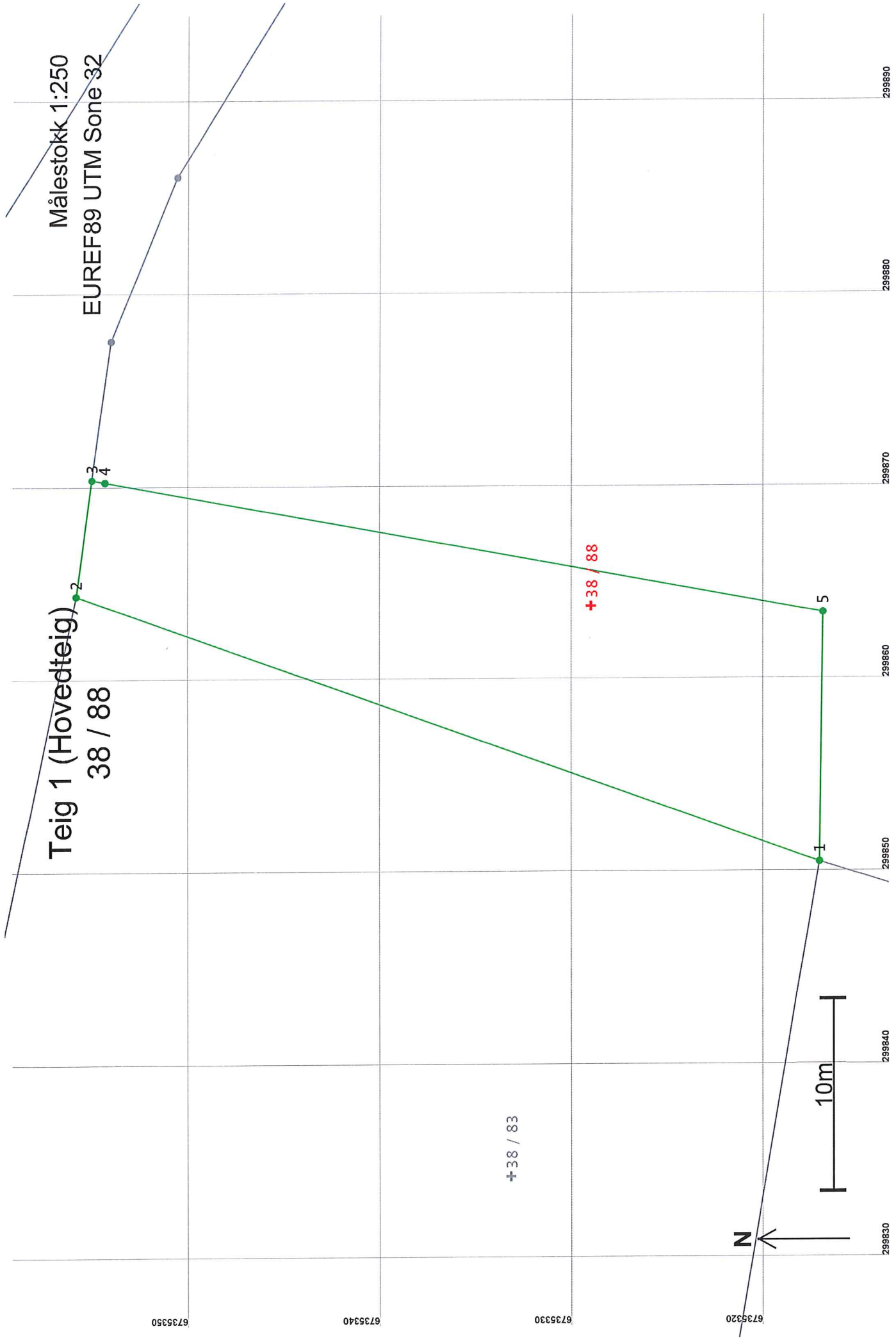
Forretningstype	Årsak til feilretting	Tinglysningsstatus	Tinglysningsstatusdato	Forretningsdato	Matrikkelføringsdato	Signatur	
Oppmålingsforretning/grensejustering			28.10.2016	28.10.2016	1263rye	1263rye	
					Rolle	Matrikkelenhetsnummer	Arealendring
					Avgiver	1263 - 38/137	-2,1
					Mottaker	1263 - 38/88	2,1
Annen forretningstype			19.10.2016	19.10.2016	1263rye	1263rye	
Oppmålingsforretning			06.10.2016	06.10.2016	1263rye	1263rye	
					Rolle	Matrikkelenhetsnummer	Arealendring
					Avgiver	1263 - 38/7	-0,1
					Avgiver	1263 - 38/1	0
					Avgiver	1263 - 38/2	0
					Avgiver	1263 - 38/3	0
					Avgiver	1263 - 38/5	0
					Avgiver	1263 - 38/6	0

Forretningsstype	Arsak til feilretting	Tinglysingsstatus	Tinglysingsstatusdato	Forretningsdato	Matrikkelføringsdato	Signatur
		Avgiver	1263 - 38/9			0
		Mottaker	1263 - 38/137			3 414,9
Annen forretningsstype			23.11.2011	23.11.2011		1263rje
Annen forretningsstype			23.11.2011	23.11.2011		1263rje
Skylddeling			15.01.1976			
	Rolle	Matrikkelenhet			Arealendring	
	Avgiver	1263 - 38/3			-367	
	Mottaker	1263 - 38/88			367	

Oversiktskart for 38 / 88

Målestokk 1:5 000
EUREF89 UTM Sone 32





Areal og koordinater

Areal: 368,9

Arealmerknad:

Representasjonssystem: EUREF89 UTM Sone 32

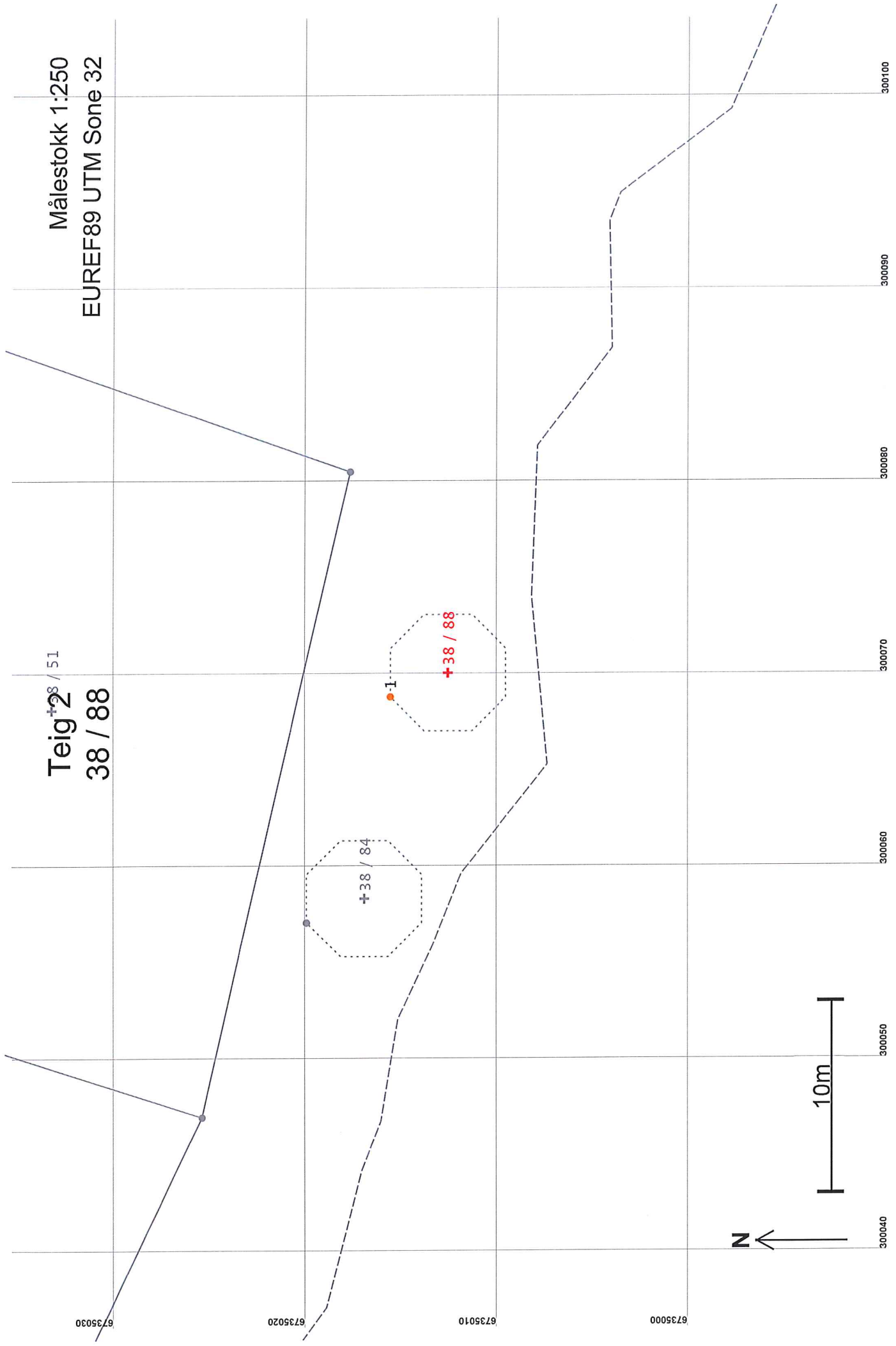
Nord: 6735329

Øst: 299864

Grensepunkt / Grenselinje

Ytre avgrensing

Løpenr	Nord	Øst	Grensemerke nedsatt i / Lengde	Grensepunkttype / Hjelpelinjetype	Målemetode	Nøyaktighet	Radius
1	6735317,30	299850,46	Jord Stein eller røys		96 GPS kinematisk (Real time kinematic)	13	
2	6735356,00	299864,30	41,10 Ikke hjelpelinje		96 GPS kinematisk (Real time kinematic)	14	
3	6735355,18	299870,33	Jord Stein eller røys		96 GPS kinematisk (Real time kinematic)	13	
			6,08 Ikke hjelpelinje			14	
			Ikke spesifisert Umerket		96 GPS kinematisk (Real time kinematic)	13	
			0,68 Ikke hjelpelinje			14	
4	6735354,52	299870,20	Jord Stein eller røys		69 Beregnet	13	
			38,00 Ikke hjelpelinje			14	
5	6735317,13	299863,39	Jord Stein eller røys		96 GPS kinematisk (Real time kinematic)	13	
			12,93 Ikke hjelpelinje			14	



Areal og koordinater

Areal: 30 Arealmerknad: Fiktive grenser

Representasjonspunkt: Koordnatsystem: EUREF89 UTM Sone 32

Nord: 6735013

Øst: 300070

Grensepunkt / Grenselinje

Ytre avgrensing

Løpenr	Nord	Øst	Grensemerke nedsatt i / Lengde	Grensepunkttype / Hjelpelinjetype	Målemetode	Nøyaktighet	Radius
1	6735015,73	300068,73	Ikke spesifisert 19,96	Geometrisk hjelpepunkt Fiktiv grense	99 Ukjent	Ingen nøyaktighet	