

- Målte Grenser
- Registrerte Grenser
- Udefinert grenser
- Temengmålte greose
- ⊙ Konstruert grensepunkt
- Bolig
- Bustad m/teiligheit
- Våningshus
- Storre bustader
- Hytte/feriehus
- Garasje/utbus
- Industri/loker
- Andre bygg

Beliggenhet og høyder må oppfattes som orienterende.



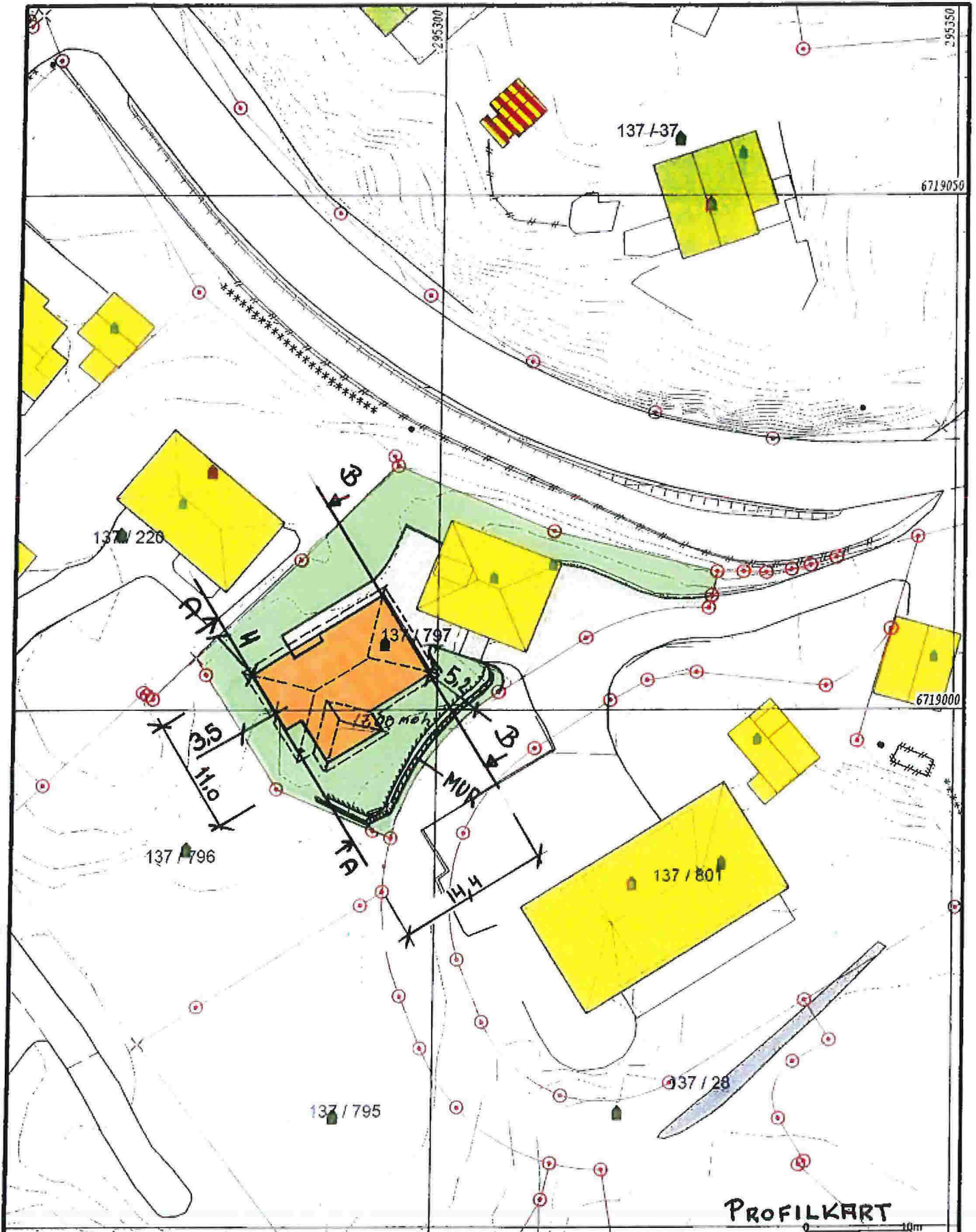
Lindås kommune
Geodata avdeling
TROND ERIK MOKSEN/TORIL HOPLAND
FLVERNESET

Dato: 2016.12.15
Sign: liei

Gnr 137 bnr 797



Målestokk
1:500



PROFILKART

— Målte Grenser	Større bustader
— Registrerte Grenser	Hytte/feriebus
- - - Udefinert grenser	Garasje/utbus
! Terengmålte greose	Industri/lager
▲ Konstruert grensepunkt	Andre bygg
■ Bølg	
■ Bustad m/teiligbet	
■ Vålogsbuss	

Beliggenhet og høyder må oppfattes som orienterende.



Lindås kommune
Geodata avdeling
TROND ERIK MONSEN og TORIL HOPLAND
ALVERNESET

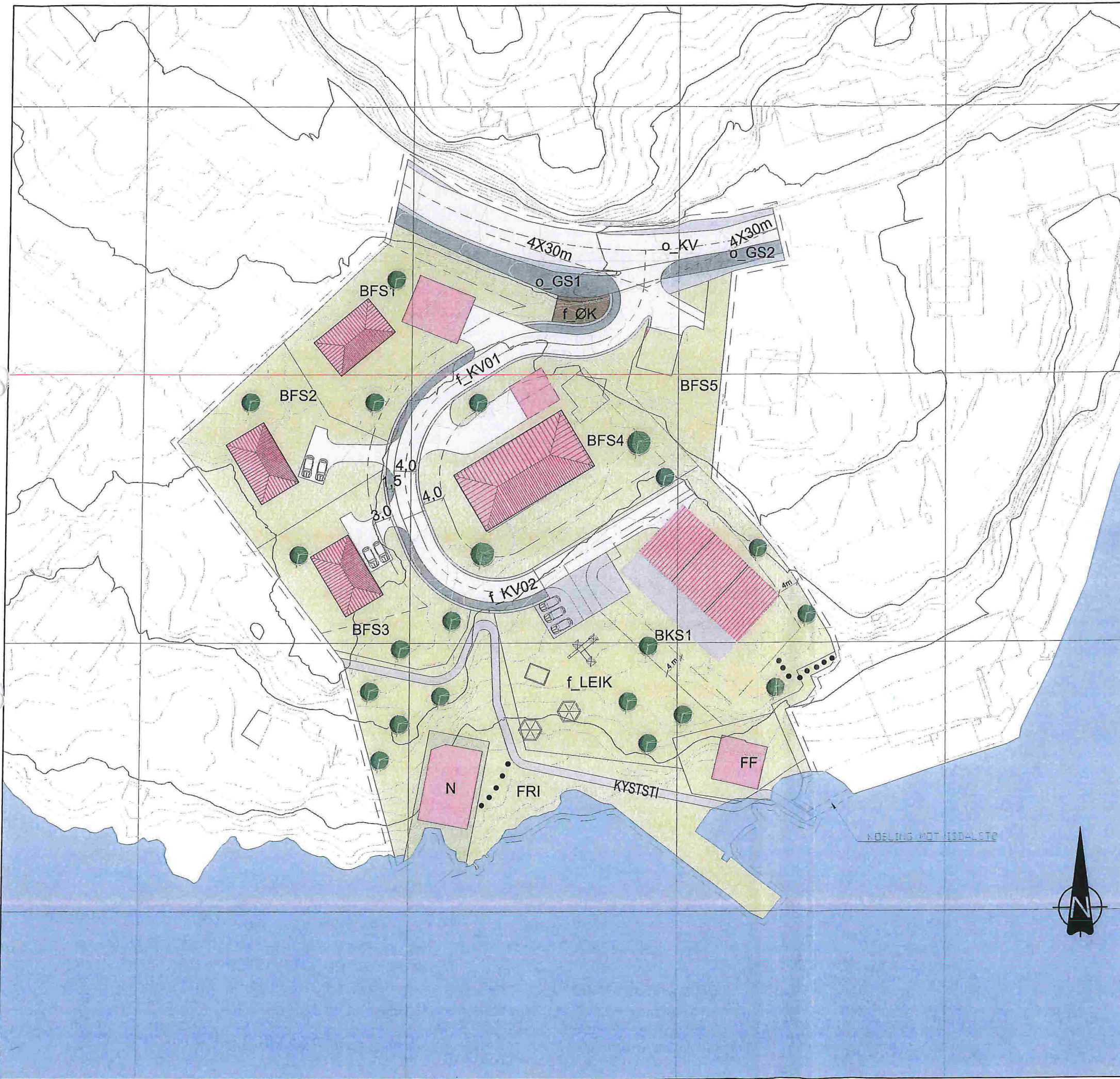


Dato: 2016.12.15
Stige: 1:1

Gnr 137 bnr 797

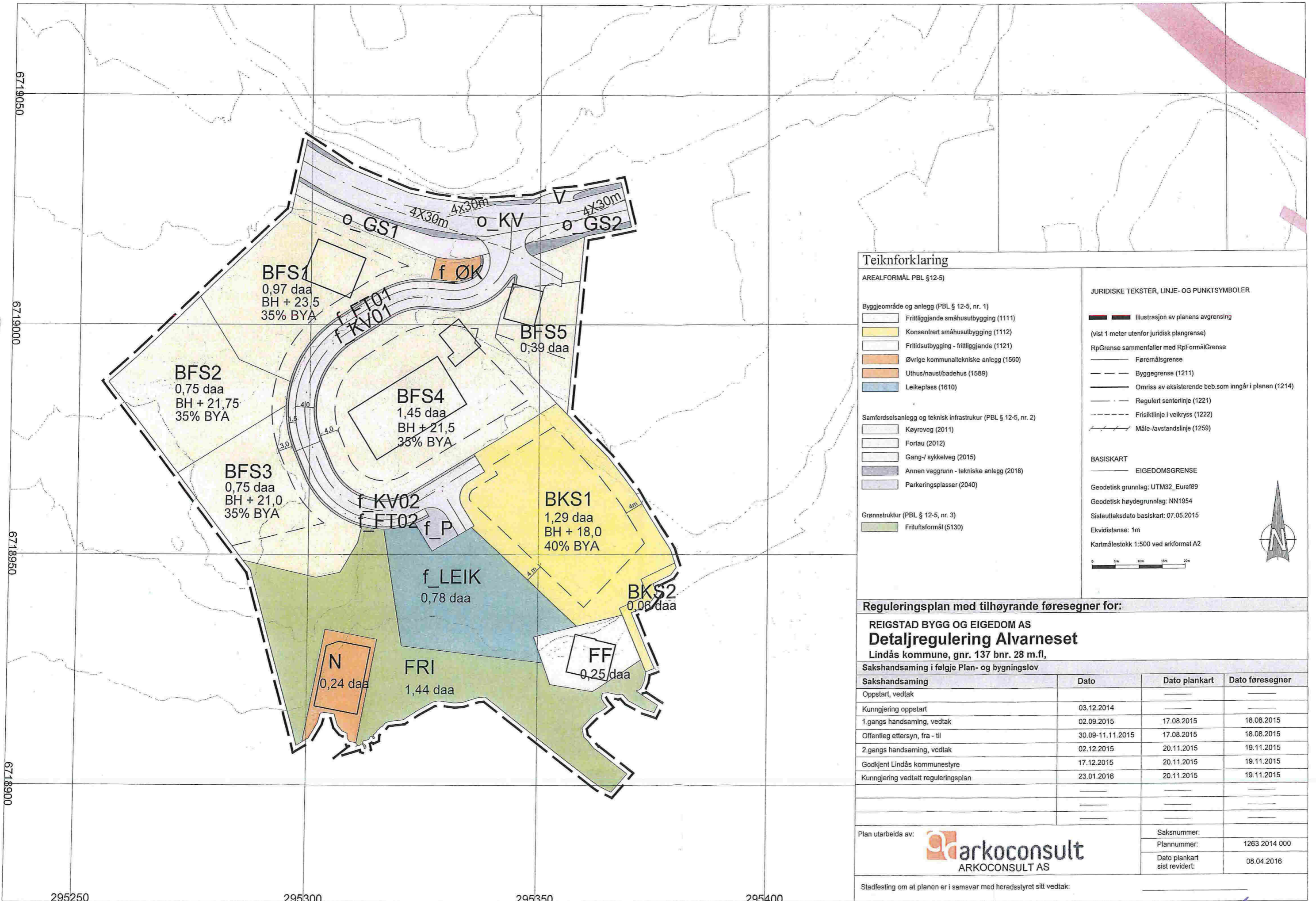
Målestokk
1:500

BOLIGSENTERET BERGEN AS



DATE/SIGN	NOTE!	ACCORDING TO INTERNATIONAL LAWS, THIS DRAWING IS THE PROPERTY OF ARKOCONSULT AS. THE DRAWING CAN NOT BE USED, MADE PUBLIC OR HANDED OVER TO A THIRD PART WITHOUT OUR WRITTEN CONSENT. ANY INFRINGEMENT WILL LEAD TO LEGAL PROCEEDINGS.
	* PART OF DRAWING MAY NOT BE SHOWN IN SCALE * DO NOT TAKE MEASURES ON DRAWING * ONLY RELAY ON GIVE DIMENSIONS	
REV. DESCRIPTION	REIGSTAD BYGG OG EIGEDOM AS DETALJREGULERING ALVARNESET	REVISION/DATE: A/16.11.15 PROJECT NO.: 2014069
	ILLUSTRASJONSPLAN GNR. 137 BNR. 28 M.FL	DRAWING NO.: 13514069A01
REV. DESCRIPTION	 ARKOCONSULT AS, Postboks 103, 5291 Volest.f. Tel.: 56390003 - Fax.: 56191130 - Mob.: 93241511 Mail: post@arkoconsult.no - Org.nr.: 997089782 MVA	SCALE: 1:500 FORMAT: A2
		DRAWN: PKT DATE: 07.05.15
		CHECKED: DATE:

[Handwritten signature]



6719050
6719000
6718950
6718900

295250 295300 295350 295400

Teiknforklaring

AREALFORMÅL PBL §12-5)

Byggeområde og anlegg (PBL § 12-5, nr. 1)

- Frittliggjande småhusbygging (1111)
- Konsentrert småhusbygging (1112)
- Fritidsbygging - frittliggjande (1121)
- Øvrige kommunaltekniske anlegg (1560)
- Utthus/naust/badehus (1589)
- Leikeplass (1610)

Samferdselsanlegg og teknisk infrastruktur (PBL § 12-5, nr. 2)

- Køyveg (2011)
- Fortau (2012)
- Gang-/ sykkelveg (2015)
- Annen veggrunn - tekniske anlegg (2018)
- Parkeringsplasser (2040)

Grønnstruktur (PBL § 12-5, nr. 3)

- Friluftformål (5130)

JURIDISKE TEKSTER, LINJE- OG PUNKTSYMBOLER

- Illustrasjon av planens avgrensning (vist 1 meter utenfor juridisk plangrense)
- RpGrense sammenfaller med RpFormålGrense
- Føremålsgrense
- Byggegrense (1211)
- Omriss av eksisterende beb.som inngår i planen (1214)
- Regulert senterlinje (1221)
- Frisiklinje i veikryss (1222)
- Måle-/avstandslinje (1259)

BASISKART

- EIGEDOMSGRENSE
- Geodetisk grunnlag: UTM32_Euref89
- Geodetisk høydegrunnlag: NN1954
- Sisleuttaksdato basiskart: 07.05.2015
- Ekvidistanse: 1m
- Kartmålestokk 1:500 ved arkformat A2

Reguleringsplan med tilhørende føresegner for:

REIGSTAD BYGG OG EIGEDOM AS
Detaljregulering Alvarneset
 Lindås kommune, gnr. 137 bnr. 28 m.fl.,
 Sakshandsaming i følgje Plan- og bygningslov

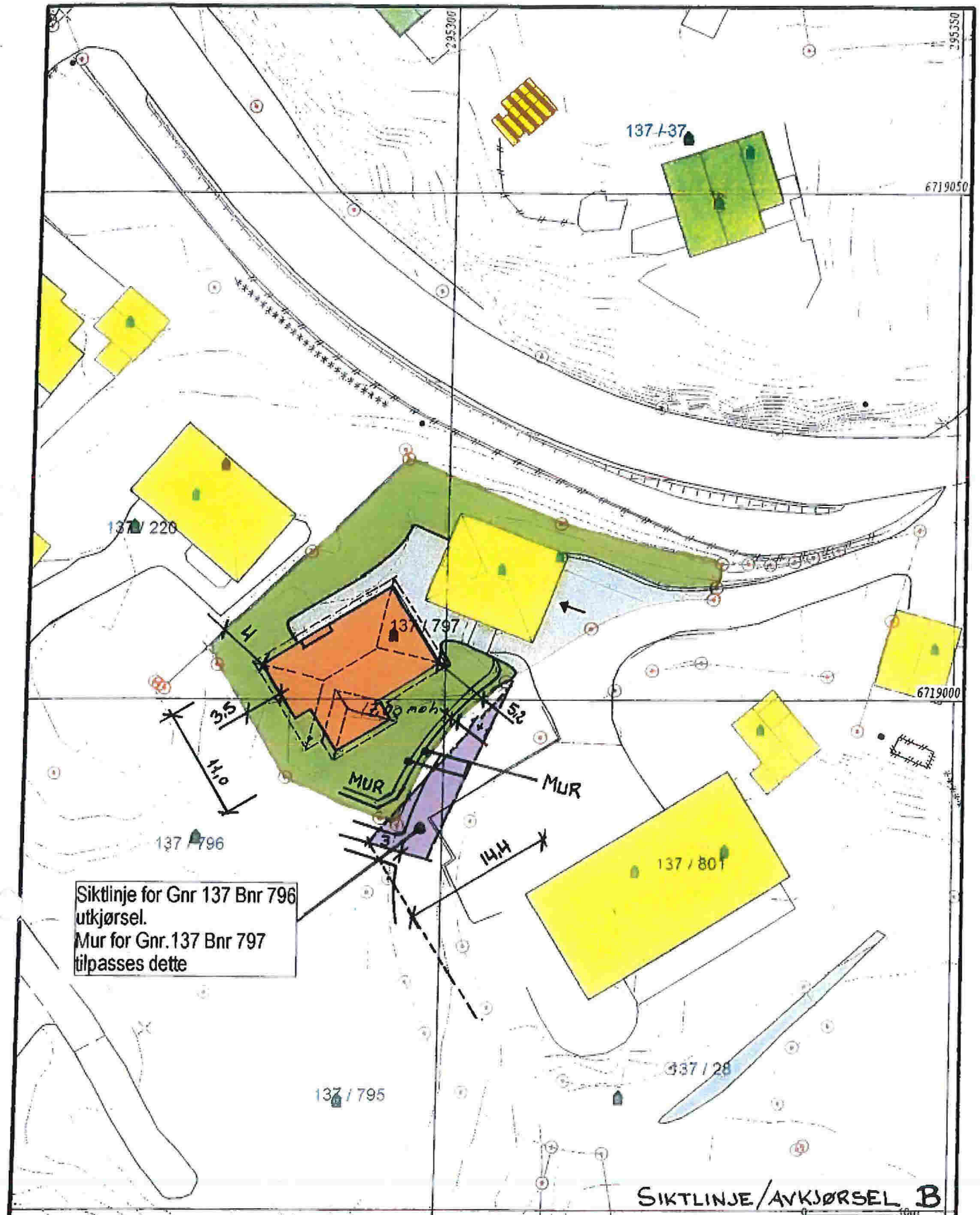
Sakshandsaming	Dato	Dato plankart	Dato føresegner
Oppstart, vedtak			
Kunngjering oppstart	03.12.2014		
1.gangs handsaming, vedtak	02.09.2015	17.08.2015	18.08.2015
Offentleg ettersyn, fra - til	30.09-11.11.2015	17.08.2015	18.08.2015
2.gangs handsaming, vedtak	02.12.2015	20.11.2015	19.11.2015
Godkjent Lindås kommunestyre	17.12.2015	20.11.2015	19.11.2015
Kunngjering vedtatt reguleringsplan	23.01.2016	20.11.2015	19.11.2015

Plan utarbeida av: **arkoconsult**
 ARKOCONSULT AS

Saksnummer:
 Plannummer: 1263 2014 000
 Dato plankart sist revidert: 08.04.2016

Stadfesting om at planen er i samsvar med heradsstyret sitt vedtak:

Handwritten signature



Siktlinje for Gnr 137 Bnr 796 utkjørsel.
Mur for Gnr.137 Bnr 797 tilpasses dette

- Målte Grenser
- Registrerte Grenser
- Udefinert grenser
- 1 Terengmålte grease
- ⊙ Konstruert greasepunkt
- Bolig
- Bustad m/leilighet
- Våningsbus
- Storre bustader
- Hytte/feriehus
- Garasje/utbus
- Industri/lager
- Andre bygg

Beliggenhet og høyder må oppfattes som orienterende.



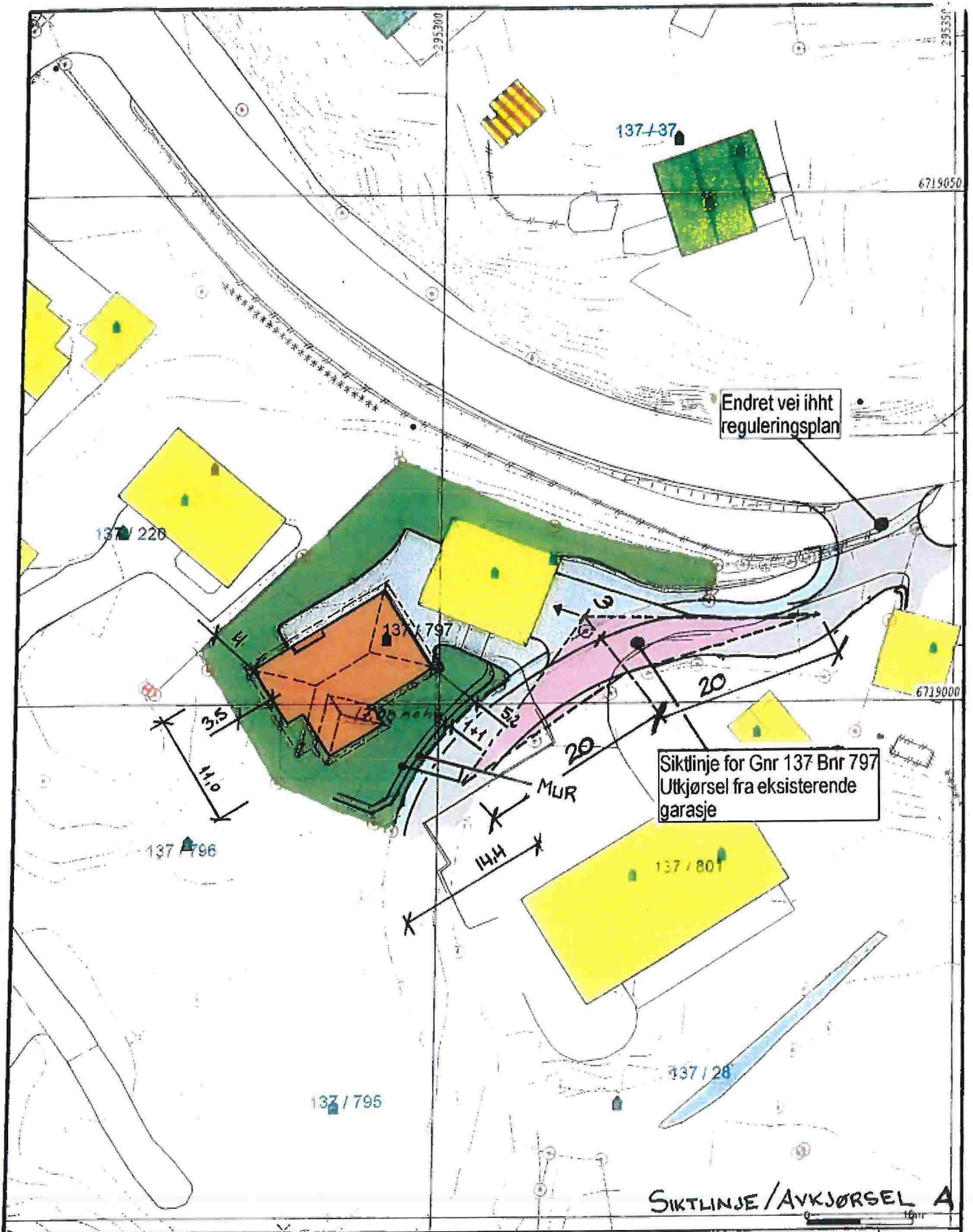
Lindås kommune
Geodata avdeling
TROND ERIK MONSEN/TORIL HOPLAND
FLVERNESET

Dato: 2016.12.15
Sign: Lie

Gnr 137 bnr 797



Skala
1:500



- Måle Grenser
- Registrerte Grenser
- - - Udefinert grense
- | Terrengmåle grease
- ▲ Kostnert greasepunkt
- Bolig
- Bustad m/leilighet
- Vnlogsbus
- Større bustader
- Hytte/feriebust
- Garasje/hus
- Industrilager
- Andre bygg

Beliggenhet og høyder må oppfattes som orienterende.



Lindås kommune
Geodata avdeling
TROND ERIK MONSEN / TORIL HOPLAND
FLVERNESET



Dato: 2016.12.15
Eign: lsei

Gnr 137 bnr 797

Målest 1:500