

- Målte Grenser
- Registrerte Grenser
- Y Udefinert grenser
- Y Terrengmålte grense
- ⊗ Konstruert grensepunkt
- Bolig
- Bustad in/teiligheit
- Våningshus

- Storre bustader
- Hytte/feriehøus
- Garasje/uthøus
- Industri/lager
- Andre bygg



Lindås kommune
Geodata avdeling
Naustparsell

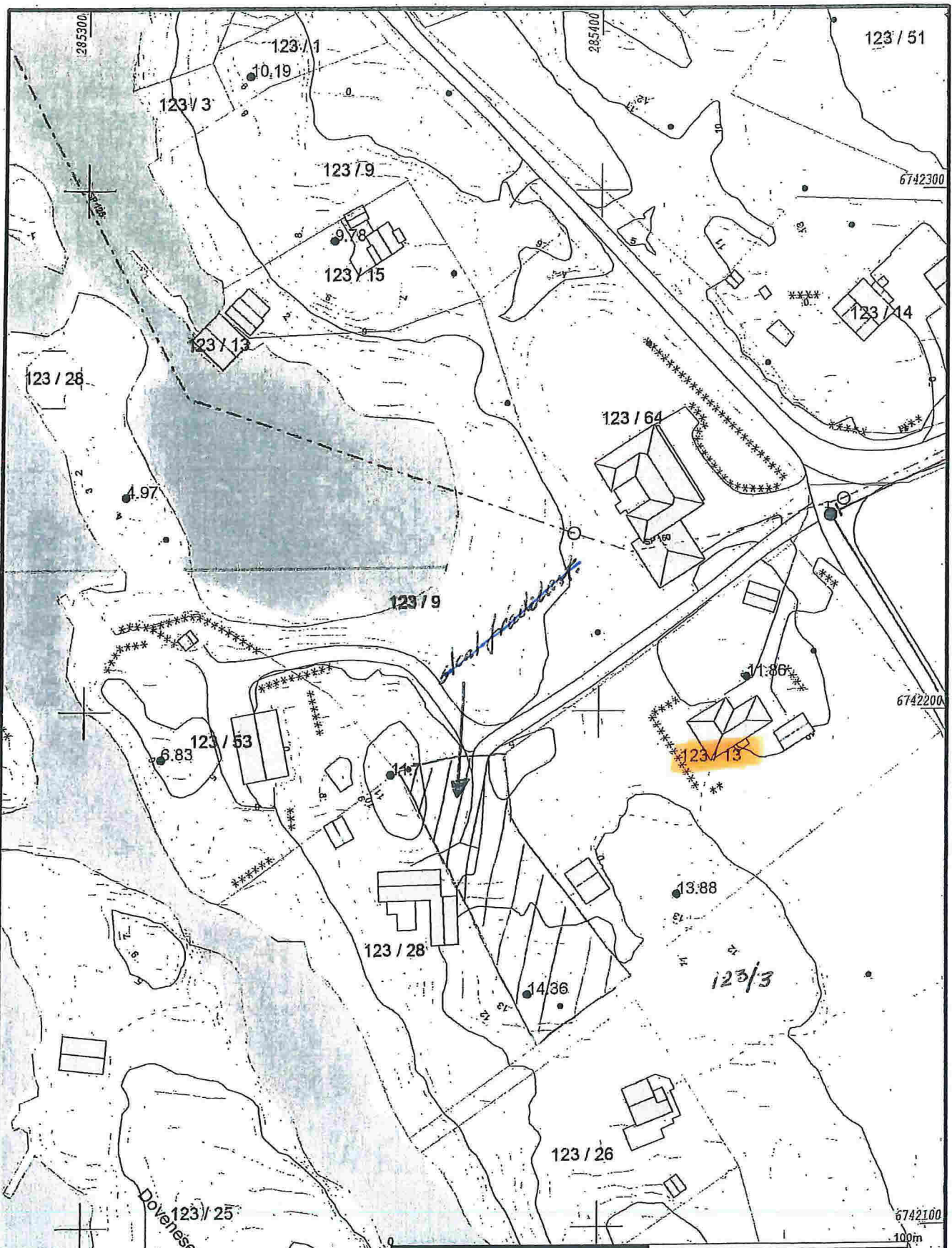




Dato: 2015.11.12
Sign: liei

Gnr 123 bnr 13

Målestokk
1:500

Beliggenhet og høyder må oppfattes som orienterende.



<ul style="list-style-type: none"> — Avlop felles — Drenselledning — Overvann → Pumpeledning spillvann → Pumpeledning vann — Spillvann — Vannledning — Udefinert grenser 	<ul style="list-style-type: none"> — Terregsmålte grense — Konstruert grensepunkt □ Bolig □ Bustad/møllighet □ Våningshus □ Store bustader □ Hytte/feriehuis □ Garasjehuis 	<ul style="list-style-type: none"> □ Industrilager □ Andre bygg 	 <p>Lindås kommune Geodata avdeling</p>	<p>N</p>  <p>Målestokk 1:1000</p>
<p>Beliggenhet og høyder må oppfattes som orienterende.</p>				