

FØRESPURNAD OM FØREHANDSKONFERANSE

Avklaring av rammeføresetnader for byggetiltak i samsvar med plan- og bygningslova § 21-1. Førhandskonferanse er gebyrlagd, jf. Lindås kommune si forskrift om gebyr for teknisk forvaltningssteneste.

Eigedom

Gnr	Bnr	Adresse
220	2	Urdaal 5994 Vikanes
Heimleshavar (eigar) Oster Pukk og Sand	Storleik på tomt	Planstatus for eigdommen

Ønska dato

10, 13 eller 14 febr.

Deltakarar (namn og føretak)

Adm dir. Knut Moe Oster Pukk og Sand

Tiltakshavar

Namn		
Oster Pukk og Sand		
Adresse		
Eikemovegen 3		
Postnummer	Poststad	
5994	Vikanes	
Telefon	Mobil	E-post
56357700	91315564	Firmapost@oster-pukk.no

Tiltak

Set kryss:	Tiltak:	Type (t.d. einbustad, garasje, mur osv.):
	Nybygg	
	Bruksendring	
	Riving	
	Tilbygg	
	Påbygg	
	Teknisk innretning	
	Separat avløpsanlegg	
	Konstruksjon (t.d. mur, basseng, terrasse)	
	Anlegg (t.d. terrenginngrep, veg)	

Vedlagt dokumentasjon. (Kryss av der dokument er lagt ved).

	Teikningar av eksisterande situasjon		Teikningar ny situasjon
	Foto av eksisterande situasjon		Fotomontasje
	Skriftleg utgreiing		Gyldig reguleringskart med inntekna byggetiltak
	Anna: Saka gjeld sal av gnr 220 bnr 2. Vi ynskjer å dela frå og selja bygningar/ Innmark og utmark som ikkje inngår som naturleg del i vår næringsaktivitet. I den forbindelse treng vi veileiding til å utføra dette frådølingsarbeidet.		Anna:


For at rammeføresetnadene for tiltaket kan verte fastsett i førehandskonferansen er det avgjerande at naudsynt og presis dokumentasjon vert vedlagt førespurnaden.

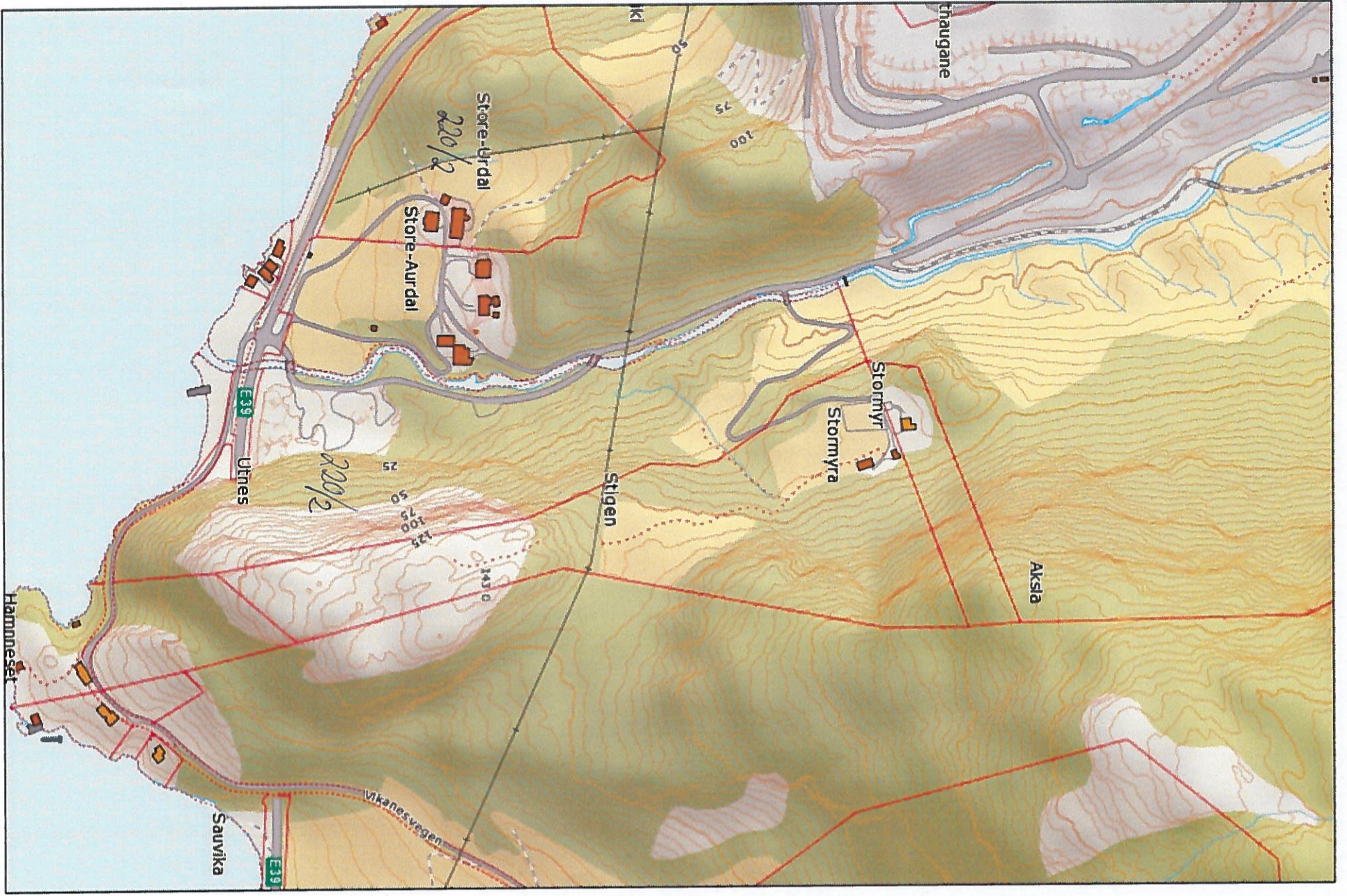
Skriftleg utgreiing må vere utfyllande slik at alle aktuelle problemstillingar vert synleg.



Sentrale punkt i utgreiinga kan være:

- Kva skal byggast?
- Kor stort skal det byggast (høgde, breidde, areal)?
- Kva skal byggverket nyttast til?
- Korleis er arkitektoniske og bruksmessige forhold teke vare på?
- Er tiltaket avhengig av dispensasjonar frå reguleringsplan eller teknisk forskrift, og i tilfelle - kva krav/forhold tingar dispensasjon?
- Korleis er veg, vatn og avløp tenkt løyst?

Det vert her stadfest ynskje om førehandskonferanse og at naudsynt dokumentasjon er vedlagt.

Dato	Underskrift ansvarlig søker og/eller tiltakshavar
30.01.17	Knut Moe, Oster Pukk og Sand AS 



 1:5500 Målestokk	Dato: 2014.06.27 Utgitt: Lfca	 Lindås kommune Geodala avdeling	Bølgeløst område Bølgeløst område
	Bølgeløst område Bølgeløst område		Bølgeløst område Bølgeløst område

