


Målte Grenser	Større bustader
Registrerte Grenser	Hytte/feriehus
Udefinert grense	Garasje/uthus
Terrengmålte grense	Industri/lager
Konstruert grensepunkt	Andre bygg
Bolig	
Bustad m/leilighet	
Våningshus	



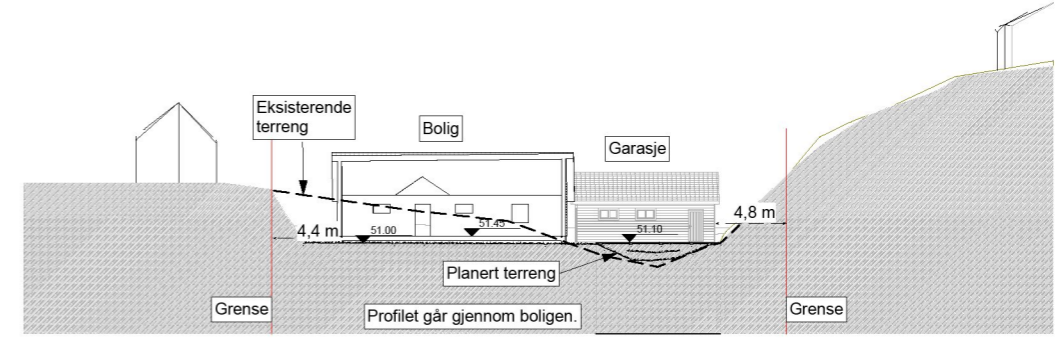
Lindås kommune
Geodata avdeling

Dato: 2014.03.31
Sign: liei

Gnr 202 bnr 154

Målestokk
1:500

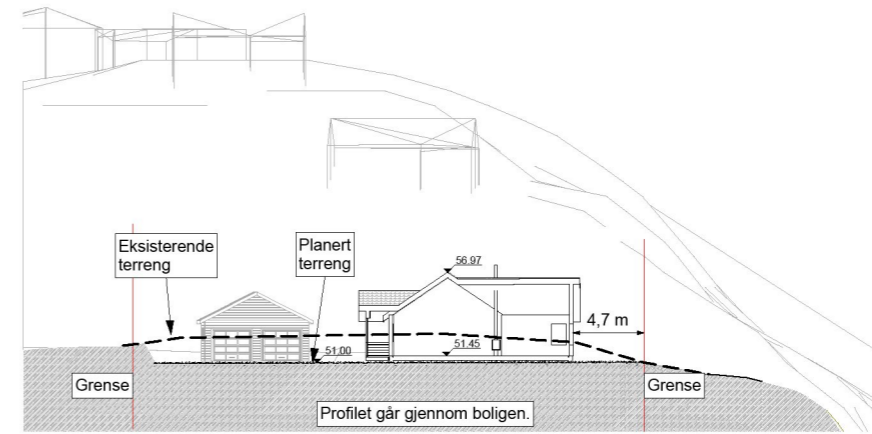
Beliggenhet og høyder må oppfattes som orienterende.



1:500

Profil A

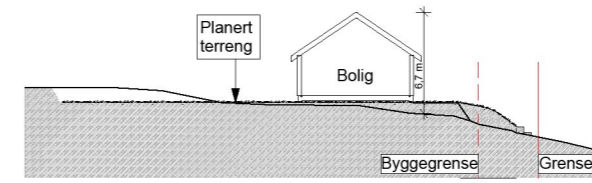
Grunnlag SOSI kart



Grunnlag SOSI kart

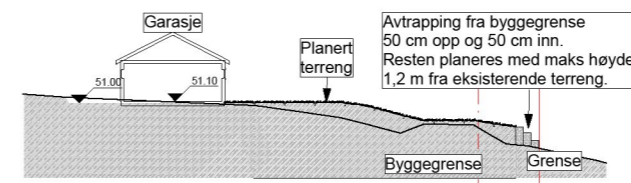
Profil B

1:500



Profil 1

1:500



Profil 2

1:500

Index	Dato	Beskrivelse	Sign	Kontr.
D	04.06.2014	Påført møne høyde	IH	ADU
C	21.05.2014	Endret planeringshøyde 51 moh	IH	ADU
B	16.05.2014	Flere mål og mer tekst	IH	ADU
A	12.05.2014	Endret avkjørsel	IH	ADU
A	12.05.2014	Kotehøyder, flere mål	IH	ADU

Prosjekt:
Enebolig

Gnr. / Bnr.:
202/154

Tiltakshaver:
Heidi Styve og Inge Eikanger
Sandvikavegen 51
5915 Hjelmas

Prosjekterende:
ADU - Ing. Atle D. Utkilen
Fonnes Senter, pb. 75
5952 Fonnes Tlf. 56168080

Dato:
21.05.2014

© Alle rettigheter tilhører utførende for prosjekteringen, kopiering eller bruk av disse tegningene er forbudt uten skriftlig samtykke

Tegning:
Situasjonsplan

Målestokk:
1:500

Tegningsnr.:
A10-1