



For matrikkelenhet:

Kommune: 1263 - LINDÅS
Gårdsnummer: 37
Bruksnummer: 5

Utskriftsdato/klokkeslett: 14.03.2017 kl. 07:09
Produisert av: Einar Rydland
Attestert av: Lindås kommune

Orientering om matrikelbrev

Matrikelbrevet er hjemlet i «Lov om eigedomsregistrering» (matrikellova) av 17. juni 2005. Etter definisjonen i matrikellovens § 3 d) er matrikelbrevet en attestert utskrift av matrikkelen som viser alle registrerte opplysninger om en matrikkelenhet ved oppgitt dato.

Om fullstendighet og nøyaktighet i matrikelbrevet

Matrikkelen ble etablert ved konvertering av data fra tidligere registre. Det kan variere hvor gode disse dataene er med hensyn på fullstendighet og nøyaktighet. I enkelte tilfeller kan grensepunkt og grenselinjer mangle helt eller delvis eller være feil registrert. Det kan også være feil og mangler ved registrert bygnings- og adresseinformasjon. Fullstendighet og stedfestingsnøyaktighet er generelt bedre innenfor enn utenfor tettbygd strøk. Vær oppmerksom på at for mange matrikkelenheter og bygg hefter usikkerhet ved arealet som oppgis.

For utfyllende informasjon: www.kartverket.no/matrikelbrev

Matrikkelenhet

Matrikkelenhetstype: Grunneiendom
Bruksnavn: MYKING
Etableringsdato: 07.08.1844
Skyld: 1,07
Er tinglyst: Ja
Har festegrunner: Nei
Er seksjonert: Nei

Arealrapport

Tekst	Areal (m2)	Kommentar
Beregn areal for 37 / 5	203 111,7	Usikkert areal
Beregn areal av teig(er) med flere matrikkelenheter der 37 / 5 inngår	3 955,7	Usikkert areal

Eierforhold

Tinglyste eierforhold

Rolle	Status	Føds.d./org.nr	Navn	Bruksenhet	Adresse	Andel
Hjemmelshaver		220660	FIMLAND JAN-SØLVE		HELLEBREKKENE 14 5957 MYKING	1 / 1

Forretninger

Forretningstype	Årsak til feilretting	Tinglysingsstatus	Tinglysingsstatusdato	Forretningsdato	Matrikkelføringsdato	Signatur
Avtale om eksisterende grense				13.03.2017	13.03.2017	1263rye
Annen forretningstype				19.06.2014	19.06.2014	1263rye
Annen forretningstype				20.06.2013	20.06.2013	1263rye
Oppmålingsforretning/grensejustering				31.05.2013	31.05.2013	1263rye
				Rolle	Matrikkelenhet	Arealendring
				Avgiver	1263 - 37/5	-45,2
				Mottaker	1263 - 37/52	45,2
Annen forretningstype				31.05.2013	31.05.2013	1263rye
Annen forretningstype				31.05.2013	31.05.2013	1263rye
Annen forretningstype				31.05.2013	31.05.2013	1263rye

Forretningstype	Årsak til feilretting	Tinglysingsstatus	Tinglysingsstatusdato	Forretningsdato	Matrikkelføringsdato	Signatur
Annen forretningstype				13.03.2012	13.03.2012	1263wik
Annen forretningstype				08.12.2011	08.12.2011	1263rye
				Rolle	Matrikkelenhet	Arealendring
				Mottaker	1263 - 37/64	2 443,1
Annen forretningstype				29.06.2011	16.08.2011	1263onl
Feilretting	Feilføring			29.06.2011	16.08.2011	1263onl
Oppmålingsforretning/grensejustering				29.06.2011	16.08.2011	1263onl
				Rolle	Matrikkelenhet	Arealendring
				Avgiver	1263 - 37/57	-540,4
				Mottaker	1263 - 37/5	540,4
Oppmålingsforretning/grensejustering				29.06.2011	16.08.2011	1263onl
				Rolle	Matrikkelenhet	Arealendring
				Avgiver	1263 - 37/5	-545,9
				Mottaker	1263 - 37/57	545,9
Annen forretningstype				29.06.2011	16.08.2011	1263onl
Jordskifte				27.05.2011	31.10.2011	1263wik
Annen forretningstype				01.03.2011	01.03.2011	1263wik
Annen forretningstype				01.03.2011	01.03.2011	1263wik
Annen forretningstype				01.03.2011	01.03.2011	1263wik
Annen forretningstype				01.03.2011	01.03.2011	1263wik
Annen forretningstype				01.03.2011	01.03.2011	1263wik
Annen forretningstype				24.02.2011	24.02.2011	1263rye
Annen forretningstype				24.02.2011	24.02.2011	1263rye
Oppmålingsforretning				24.02.2011	24.02.2011	1263rye
				Rolle	Matrikkelenhet	Arealendring
				Mottaker	1263 - 37/63	2 193,4
Annen forretningstype				09.02.2011	09.02.2011	1263wik

Forretningstype	Årsak til feilretting	Tinglygingsstatus	Tinglygingsstatusdato	Forretningsdato	Matrikkelføringsdato	Signatur
Annen forretningstype				09.02.2011	09.02.2011	1263wik
Kart- og delingsforretning				26.06.2001		
			Rolle		Matrikkelenhet	Arealendring
			Avgiver		1263 - 37/5	0
			Mottaker		1263 - 37/61	0
Kart- og delingsforretning				05.04.1990		
			Rolle		Matrikkelenhet	Arealendring
			Avgiver		1263 - 37/5	-1 736
			Mottaker		1263 - 37/57	1 736
Kart- og delingsforretning				05.04.1990		
			Rolle		Matrikkelenhet	Arealendring
			Avgiver		1263 - 37/5	-1 192
			Mottaker		1263 - 37/56	1 192
Kart- og delingsforretning				18.08.1983		
			Rolle		Matrikkelenhet	Arealendring
			Avgiver		1263 - 37/5	-1 500
			Mottaker		1263 - 37/53	1 500
Kart- og delingsforretning				18.08.1983		
			Rolle		Matrikkelenhet	Arealendring
			Avgiver		1263 - 37/5	-1 500
			Mottaker		1263 - 37/52	1 500
Kart- og delingsforretning				18.08.1983		
			Rolle		Matrikkelenhet	Arealendring
			Avgiver		1263 - 37/5	-1 500
			Mottaker		1263 - 37/51	1 500
Skylddeling				04.06.1975		
			Rolle		Matrikkelenhet	Arealendring
			Avgiver		1263 - 37/5	0
			Mottaker		1263 - 37/46	0
Skylddeling				25.11.1968		

Forretningstype**Årsak til feilretting****Tinglysingsstatus****Tinglysingsstatusdato Forretningsdato Matrikkelføringsdato Signatur**

			Rolle	Matrikkelenhet	Arealendring
			Avgiver	1263 - 37/5	0
			Mottaker	1263 - 37/40	0
Skylddeling				27.03.1965	
			Rolle	Matrikkelenhet	Arealendring
			Avgiver	1263 - 37/5	0
			Mottaker	1263 - 37/37	0
Skylddeling				20.09.1946	
			Rolle	Matrikkelenhet	Arealendring
			Avgiver	1263 - 37/5	0
			Mottaker	1263 - 37/26	0
Skylddeling				19.08.1946	
			Rolle	Matrikkelenhet	Arealendring
			Avgiver	1263 - 37/5	0
			Mottaker	1263 - 37/25	0
Skylddeling				18.06.1923	
			Rolle	Matrikkelenhet	Arealendring
			Avgiver	1263 - 37/5	0
			Mottaker	1263 - 37/13	0
Skylddeling				16.06.1919	
			Rolle	Matrikkelenhet	Arealendring
			Avgiver	1263 - 37/5	0
			Mottaker	1263 - 37/12	0
Skylddeling				16.06.1919	
			Rolle	Matrikkelenhet	Arealendring
			Avgiver	1263 - 37/5	0
			Mottaker	1263 - 37/11	0
Skylddeling				25.05.1916	
			Rolle	Matrikkelenhet	Arealendring
			Avgiver	1263 - 37/5	0
			Mottaker	1263 - 37/9	0

Forretningstype	Årsak til feilretting	Tinglysingsstatus	Tinglysingsstatusdato	Forretningsdato	Matrikkelføringsdato	Signatur
Skylddeling					07.09.1914	
			Rolle	Matrikkelenhet	Arealendring	
			Avgiver	1263 - 37/5	0	
			Mottaker	1263 - 37/8	0	
Skylddeling					07.08.1844	
			Rolle	Matrikkelenhet	Arealendring	
			Avgiver	1263 - 37/4	0	
			Mottaker	1263 - 37/5	0	
Skylddeling					07.08.1844	
			Rolle	Matrikkelenhet	Arealendring	
			Avgiver	1263 - 37/5	0	
			Mottaker	1263 - 37/4	0	

Adresser

Adresstype	Adressenavn Adressetilleggsnavn	Adressekode	Adressenr	Kretser
Vegadresse	Mykingvegen	1161	1074	Grunnkrets: 0109 MYKING Valgkrets: 3 MYKING Kirkesogn: 07070302 Myking Postnr.område: 5957 MYKING Tettsted:
Vegadresse	Skauvegen	1182	4	Grunnkrets: 0109 MYKING Valgkrets: 3 MYKING Kirkesogn: 07070302 Myking Postnr.område: 5957 MYKING Tettsted:

Bygning og bygningsendring

Bygningsnr: 19 229 882	Bebygd areal:	0	Ant. boliger:	0	<u>Datoer:</u>
Løpenr:	Bruksareal bolig:	0	Ant. etasjer:	1	Rammetillatelse: 20.12.1996
Bygningsendringskode:	BRA annet:	50	Vannforsyning:		Igangsettingstillatelse: 02.01.1997
Bygningstype: Naust båthus sjøbu	Bruksareal totalt:	50	Avløp:		Tatt i bruk: 02.01.1998
Næringsgruppe: Annet som ikke er næring	Alternativt areal:	0	Har heis:	Nei	Midl. brukstillatelse:
Bygningsstatus: Tatt i bruk	Alternativt areal 2:	0	Oppvarming:		Ferdigattest:
Energikilder:					

Etasje

Etasje	Antall boenheter	BRA bolig	BRA annet	BRA totalt
H01	0	0.0	50.0	50.0

Bruksenheter

Adresse	Bruksenhetsnummer	Bruksenhetstype	Bruksareal	Ant. rom	Kjøkkentilgang	Bad	WC	Matrikkelenhet
		Unummerert bruksenhet	0	0		0	0	37/5

Kontaktpersoner

Rolle	Føds.dato/org.nr	Navn	Bruksenhet	Adresse
Tiltakshaver		FIMLAND JAN SØLVE		

Bygningsnr: 176 271 450	Bebygd areal:	0	Ant. boliger:	1	<u>Datoer:</u>
Løpenr:	Bruksareal bolig:	0	Ant. etasjer:	1	Rammetillatelse:
Bygningsendringskode:	BRA annet:	0	Vannforsyning:		Igangsettingstillatelse:
Bygningstype: Våningshus	Bruksareal totalt:	0	Avløp:		Tatt i bruk:
Næringsgruppe:	Alternativt areal:	0	Har heis:	Nei	Midl. brukstillatelse:
Bygningsstatus: Tatt i bruk	Alternativt areal 2:	0	Oppvarming:		Ferdigattest:
Energikilder:					

Etasje

Etasje	Antall boenheter	BRA bolig	BRA annet	BRA totalt
H01	1	0.0	0.0	0.0

Bruksenheter

Adresse	Bruksenhetsnummer	Bruksenhetstype	Bruksareal	Ant. rom	Kjøkkentilgang	Bad	WC	Matrikkelenhet
1161 Mykingvegen 1074	H0101	Bolig	0	0		0	0	37/5

Bygningsnr: 176 272 139
Løpenr:
Bygningsendringskode:
Bygningstype: Hus for dyr/landbr.lager/silo
Næringsgruppe:
Bygningsstatus: Tatt i bruk
Energikilder:

Bebygd areal: 0 Ant. boliger: 0
Bruksareal bolig: 0 Ant. etasjer: 0
BRA annet: 0 Vannforsyning:
Bruksareal totalt: 0 Avløp:
Alternativt areal: 0 Har heis: Nei
Alternativt areal 2: 0
Oppvarming:

Datoer:
Rammetillatelse:
Igangsettingstillatelse:
Tatt i bruk:
Midl. brukstillatelse:
Ferdigattest:

Bruksenheter

Adresse	Bruksenhetsnummer	Bruksenhetstype	Bruksareal	Ant. rom	Kjøkkentilgang	Bad	WC	Matrikkelenhet
		Unummerert bruksenhet	0	0		0	0	37/5

Bygningsnr: 176 272 147
Løpenr:
Bygningsendringskode:
Bygningstype: Hus for dyr/landbr.lager/silo
Næringsgruppe:
Bygningsstatus: Tatt i bruk
Energikilder:

Bebygd areal: 0 Ant. boliger: 0
Bruksareal bolig: 0 Ant. etasjer: 0
BRA annet: 0 Vannforsyning:
Bruksareal totalt: 0 Avløp:
Alternativt areal: 0 Har heis: Nei
Alternativt areal 2: 0
Oppvarming:

Datoer:
Rammetillatelse:
Igangsettingstillatelse:
Tatt i bruk:
Midl. brukstillatelse:
Ferdigattest:

Bruksenheter

Adresse	Bruksenhetsnummer	Bruksenhetstype	Bruksareal	Ant. rom	Kjøkkentilgang	Bad	WC	Matrikkelenhet
		Unummerert bruksenhet	0	0		0	0	37/5

Bygningsnr: 176 272 155
Løpenr:
Bygningsendringskode:
Bygningstype: Hus for dyr/landbr.lager/silo
Næringsgruppe:
Bygningsstatus: Tatt i bruk
Energikilder:

Bebygd areal: 0 Ant. boliger: 0
Bruksareal bolig: 0 Ant. etasjer: 0
BRA annet: 0 Vannforsyning:
Bruksareal totalt: 0 Avløp:
Alternativt areal: 0 Har heis: Nei
Alternativt areal 2: 0
Oppvarming:

Datoer:
Rammetillatelse:
Igangsettingstillatelse:
Tatt i bruk:
Midl. brukstillatelse:
Ferdigattest:

Bruksenheter

Adresse	Bruksenhetsnummer	Bruksenhetstype	Bruksareal	Ant. rom	Kjøkkentilgang	Bad	WC	Matrikkelenhet
		Unummerert bruksenhet	0	0		0	0	37/5

Bygningsnr: 176 272 163

Løpenr:

Bygningsendringskode:

Bygningstype: Våningshus

Næringsgruppe:

Bygningsstatus: Tatt i bruk

Energikilder:

Bebygd areal: 0 Ant. boliger: 1
Bruksareal bolig: 0 Ant. etasjer: 1
BRA annet: 0 Vannforsyning:
Bruksareal totalt: 0 Avløp:
Alternativt areal: 0 Har heis: Nei
Alternativt areal 2: 0
Oppvarming:

Datoer: _____
Rammetillatelse:
Igangsettingstillatelse:
Tatt i bruk:
Midl. brukstillatelse:
Ferdigattest:

Etasje

Etasje	Antall boenheter	BRA bolig	BRA annet	BRA totalt
H01	1	0.0	0.0	0.0

Bruksenheter

Adresse	Bruksenhetsnummer	Bruksenhetstype	Bruksareal	Ant. rom	Kjøkkentilgang	Bad	WC	Matrikkelenhet
1182 Skauvegen 4	H0101	Bolig	0	0		0	0	37/5

Bygningsnr: 176 272 171

Løpenr:

Bygningsendringskode:

Bygningstype: Hus for dyr/landbr.lager/silo

Næringsgruppe:

Bygningsstatus: Tatt i bruk

Energikilder:

Bebygd areal: 0 Ant. boliger: 0
Bruksareal bolig: 0 Ant. etasjer: 0
BRA annet: 0 Vannforsyning:
Bruksareal totalt: 0 Avløp:
Alternativt areal: 0 Har heis: Nei
Alternativt areal 2: 0
Oppvarming:

Datoer: _____
Rammetillatelse:
Igangsettingstillatelse:
Tatt i bruk:
Midl. brukstillatelse:
Ferdigattest:

Bruksenheter

Adresse	Bruksenhetsnummer	Bruksenhetstype	Bruksareal	Ant. rom	Kjøkkentilgang	Bad	WC	Matrikkelenhet
		Unummerert bruksenhet	0	0		0	0	37/5

Bygningsnr: 176 325 208

Løpenr:

Bygningsendringskode:

Bygningstype: Hus for dyr/landbr.lager/silo

Næringsgruppe: Jordbruk, skogbruk og fiske

Bygningsstatus: Tatt i bruk

Energikilder:

Bebygd areal: 0 Ant. boliger: 0
Bruksareal bolig: 0 Ant. etasjer: 0
BRA annet: 0 Vannforsyning:
Bruksareal totalt: 0 Avløp:
Alternativt areal: 0 Har heis: Nei
Alternativt areal 2: 0
Oppvarming:

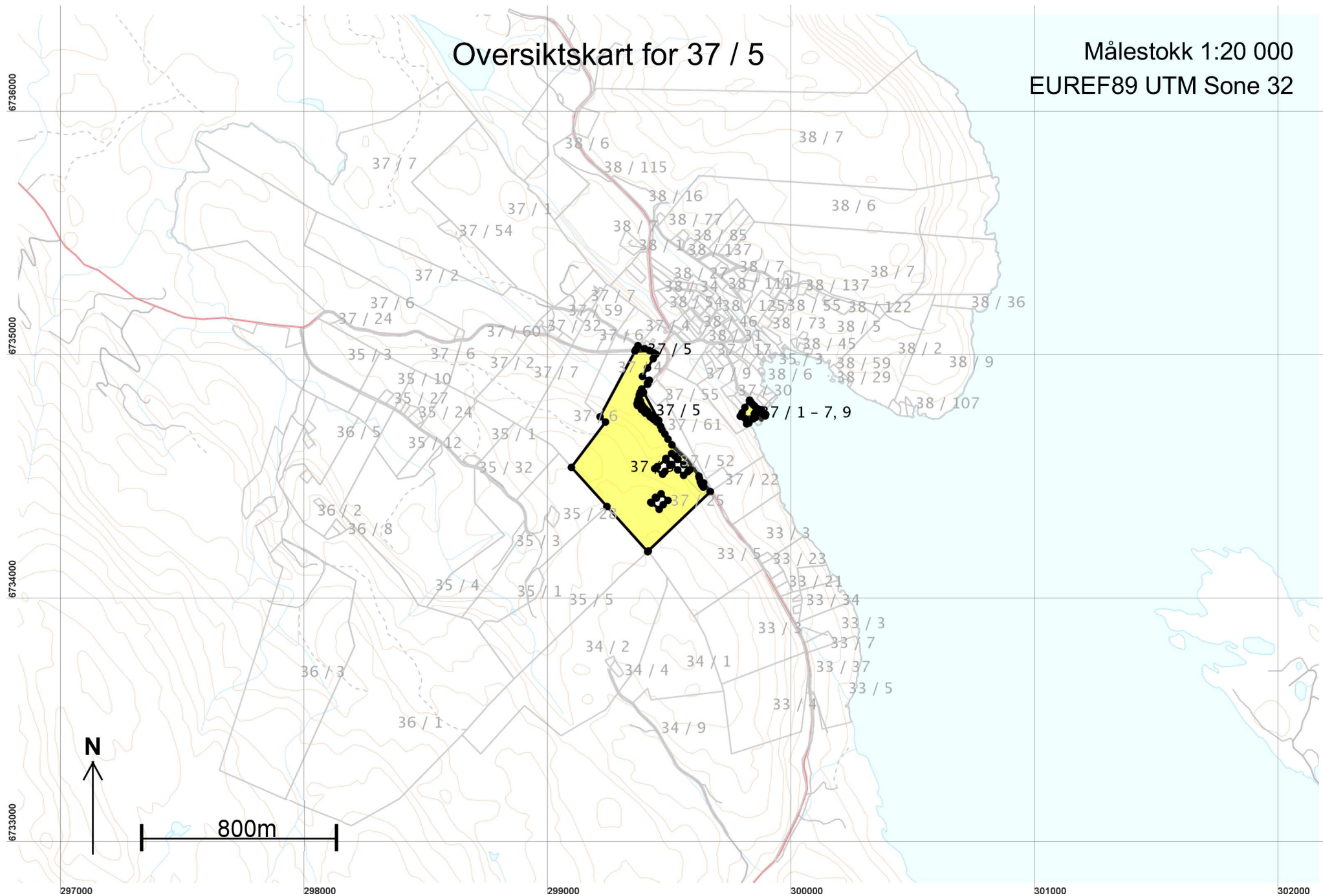
Datoer: _____
Rammetillatelse:
Igangsettingstillatelse:
Tatt i bruk:
Midl. brukstillatelse:
Ferdigattest:

Bruksenheter

Adresse	Bruksenhetsnummer	Bruksenhetstype	Bruksareal	Ant. rom	Kjøkkentilgang	Bad	WC	Matrikkelenhet
		Unummerert bruksenhet	0	0		0	0	37/5

Oversiktskart for 37 / 5

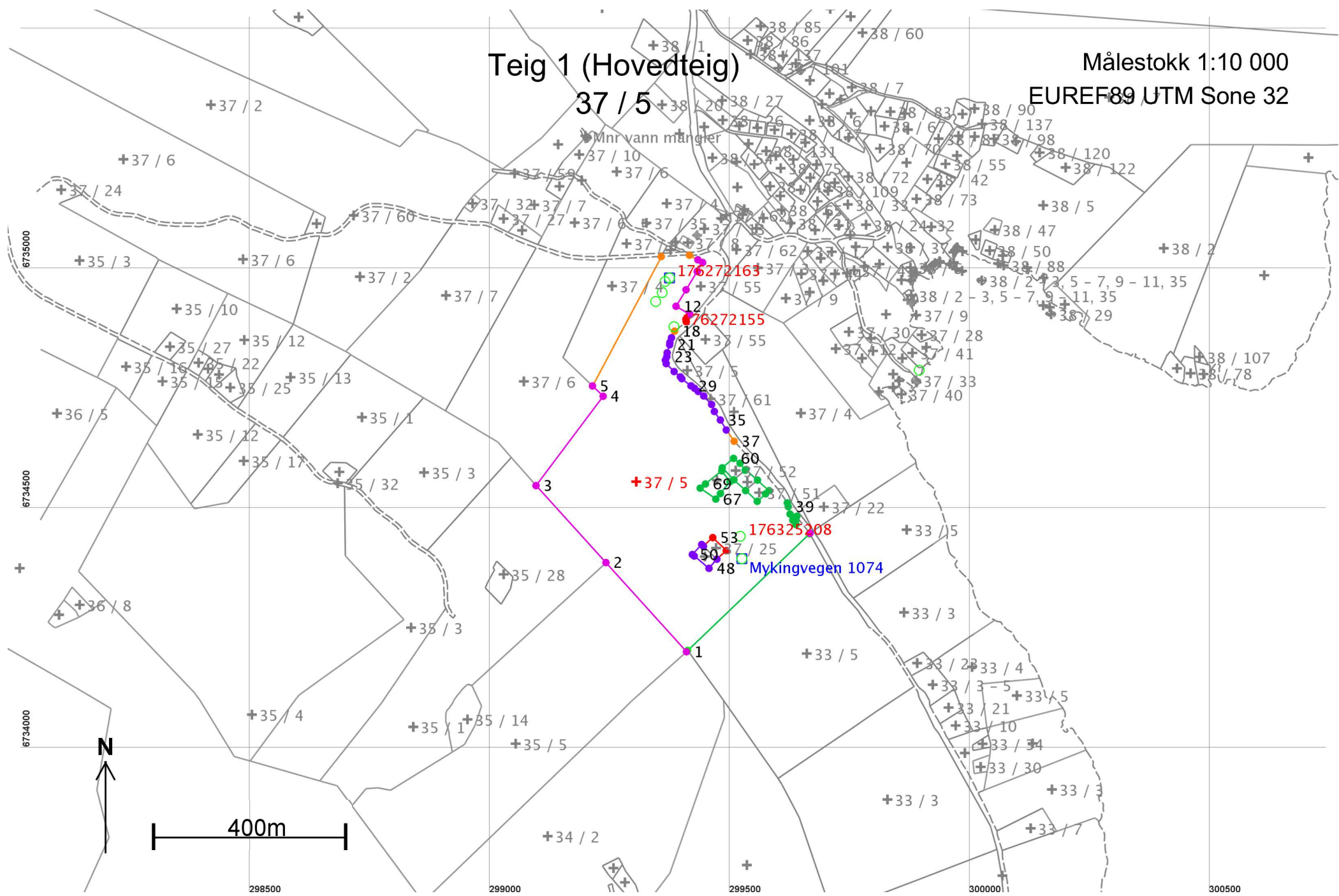
Målestokk 1:20 000
EUREF89 UTM Sone 32



Teig 1 (Hovedteig)

37 / 5

Målestokk 1:10 000
EUREF89 UTM Sone 32



Areal og koordinater

Areal: 200 429,7

Arealmerknad: Hjelpelinje vegkant

Representasjonspunkt: **Koordinatsystem:** EUREF89 UTM Sone 32

Nord: 6734562

Øst: 299305

Grensepunkt / Grenselinje

Ytre avgrensing

Løpenr	Nord	Øst	Grensemerke nedsatt i / Lengde	Grensepunkttype / Hjelpelinjetype	Målemetode	Nøyaktighet	Radius
1	6734207,93	299409,70	Ikke spesifisert 250,16	Annen detalj Ikke hjelpelinje	55 Digitalisert på dig.bord fra strek-kart: Papirkopi	200	
2	6734393,64	299242,10	Ikke spesifisert 216,69	Ukjent Ikke hjelpelinje	62 Genererte data (interpolasjon): Vektet middel	200	
3	6734554,10	299096,47	Jord 232,77	Stein med kors og vitner Ikke hjelpelinje	55 Digitalisert på dig.bord fra strek-kart: Papirkopi	200	
4	6734740,23	299236,24	Ikke spesifisert 30,91	Annen detalj Ikke hjelpelinje	55 Digitalisert på dig.bord fra strek-kart: Papirkopi	200	
5	6734761,74	299214,04	Ikke spesifisert 305,13	Annen detalj Ikke hjelpelinje	55 Digitalisert på dig.bord fra strek-kart: Papirkopi	200	
6	6735031,27	299357,08	Ikke spesifisert 58,85	Geometrisk hjelpepunkt Vegkant	63 Generert sirkelgeometri	500	500
7	6735034,20	299415,82	Ikke spesifisert 20,21	Geometrisk hjelpepunkt Ikke hjelpelinje	63 Generert sirkelgeometri	500	
8	6735024,45	299433,52	Steingjerde 11,27	Steingjerde Ikke hjelpelinje	55 Digitalisert på dig.bord fra strek-kart: Papirkopi	200	
9	6735018,91	299443,34	Ikke spesifisert 21,73	Ukjent Ikke hjelpelinje	55 Digitalisert på dig.bord fra strek-kart: Papirkopi	200	
10	6735000,26	299432,18	Ikke spesifisert 44,70	Annen detalj Ikke hjelpelinje	55 Digitalisert på dig.bord fra strek-kart: Papirkopi	200	
11	6734962,14	299408,84	Ikke spesifisert 40,28	Annen detalj Ikke hjelpelinje	55 Digitalisert på dig.bord fra strek-kart: Papirkopi	200	
12	6734927,73	299387,91	Ikke spesifisert 32,48	Annen detalj Ikke hjelpelinje	55 Digitalisert på dig.bord fra strek-kart: Papirkopi	200	
13	6734911,73	299416,18	Ikke spesifisert 0,63	Ukjent Ikke hjelpelinje	55 Digitalisert på dig.bord fra strek-kart: Papirkopi	200	

Løpenr	Nord	Øst	Grensemerke nedsatt i / Lengde	Grensepunkttype / Hjelpelinjetype	Målemetode	Nøyaktighet	Radius
14	6734911,21	299415,82	Ikke spesifisert 12,75	Annen detalj Ikke hjelpelinje	82 Frihåndstegning: Direkte innlagt på skjerm	1000	
15	6734900,81	299408,44	Ikke spesifisert 5,09	Annen detalj Ikke hjelpelinje	82 Frihåndstegning: Direkte innlagt på skjerm	1000	
16	6734895,77	299409,15	Ikke spesifisert 0,10	Annen detalj Ikke hjelpelinje	82 Frihåndstegning: Direkte innlagt på skjerm	1000	
17	6734895,67	299409,17	Ikke spesifisert 31,38	Geometrisk hjelpepunkt Vegkant	82 Frihåndstegning: Direkte innlagt på skjerm	1000 500	
18	6734875,92	299384,97	Ikke spesifisert 15,13	Geometrisk hjelpepunkt Ikke hjelpelinje	63 Generert sirkelgeometri	500	
19	6734862,22	299378,55	Ikke spesifisert 10,26	Gjerdestolpe Ikke hjelpelinje	12 Terrengmålt: Teodolitt med elektronisk avstandsmåler	36	
20	6734852,50	299375,27	Ikke spesifisert 5,08	Gjerdestolpe Ikke hjelpelinje	12 Terrengmålt: Teodolitt med elektronisk avstandsmåler	36	
21	6734847,46	299374,65	Ikke spesifisert 17,38	Gjerdestolpe Ikke hjelpelinje	12 Terrengmålt: Teodolitt med elektronisk avstandsmåler	36	
22	6734830,87	299369,47	Ikke spesifisert 8,39	Gjerdestolpe Ikke hjelpelinje	12 Terrengmålt: Teodolitt med elektronisk avstandsmåler	36	
23	6734822,52	299368,66	Ikke spesifisert 7,47	Gjerdestolpe Ikke hjelpelinje	12 Terrengmålt: Teodolitt med elektronisk avstandsmåler	36	
24	6734815,62	299365,79	Ikke spesifisert 7,52	Gjerdestolpe Ikke hjelpelinje	12 Terrengmålt: Teodolitt med elektronisk avstandsmåler	36	
25	6734808,30	299367,51	Ikke spesifisert 23,35	Gjerdestolpe Ikke hjelpelinje	12 Terrengmålt: Teodolitt med elektronisk avstandsmåler	36	
26	6734791,73	299383,96	Ikke spesifisert 17,13	Gjerdestolpe Ikke hjelpelinje	12 Terrengmålt: Teodolitt med elektronisk avstandsmåler	36	
27	6734780,61	299396,99	Ikke spesifisert 4,84	Gjerdestolpe Ikke hjelpelinje	12 Terrengmålt: Teodolitt med elektronisk avstandsmåler	36	
28	6734776,81	299399,99	Ikke spesifisert 24,11	Umerket Ikke hjelpelinje	12 Terrengmålt: Teodolitt med elektronisk avstandsmåler	36	

Løpenr	Nord	Øst	Grensemerke nedsatt i / Grensepunkttype / Lengde	Hjelpelinjetype	Målemetode	Nøyaktighet	Radius
29	6734762,02	299419,03	Ikke spesifisert	Umerket 9,12 Ikke hjelpelinje	12 Terrengmålt: Teodolitt med elektronisk avstandsmåler	36	
30	6734756,77	299426,49	Ikke spesifisert	Umerket 10,14 Ikke hjelpelinje	12 Terrengmålt: Teodolitt med elektronisk avstandsmåler	36	
31	6734750,22	299434,23	Ikke spesifisert	Umerket 14,82 Ikke hjelpelinje	12 Terrengmålt: Teodolitt med elektronisk avstandsmåler	36	
32	6734740,75	299445,63	Ikke spesifisert	Umerket 24,04 Ikke hjelpelinje	12 Terrengmålt: Teodolitt med elektronisk avstandsmåler	36	
33	6734723,13	299461,99	Ikke spesifisert	Umerket 15,72 Ikke hjelpelinje	12 Terrengmålt: Teodolitt med elektronisk avstandsmåler	36	
34	6734708,49	299467,71	Ikke spesifisert	Umerket 21,76 Ikke hjelpelinje	12 Terrengmålt: Teodolitt med elektronisk avstandsmåler	36	
35	6734690,70	299480,24	Ikke spesifisert	Gjerdestolpe 24,15 Ikke hjelpelinje	12 Terrengmålt: Teodolitt med elektronisk avstandsmåler	36	
36	6734669,94	299492,57	Ikke spesifisert	Gjerdestolpe 28,64 Ikke hjelpelinje	12 Terrengmålt: Teodolitt med elektronisk avstandsmåler	36	
37	6734646,42	299508,92	Ikke spesifisert	Geometrisk hjelpepunkt 170,53 Vegkant	63 Generert sirkelgeometri	500 500	
38	6734517,88	299619,71	Ikke spesifisert	Umerket 7,91 Ikke hjelpelinje	11 Terrengmålt: Totalstasjon	14	
39	6734510,19	299621,56	Fjell	Offentlig godkjent grensemerke 15,97 Ikke hjelpelinje	11 Terrengmålt: Totalstasjon	14	
40	6734494,66	299625,28	Fjell	Offentlig godkjent grensemerke 13,98 Ikke hjelpelinje	11 Terrengmålt: Totalstasjon	14	
41	6734481,92	299631,04	Fjell	Offentlig godkjent grensemerke 11,24 Ikke hjelpelinje	11 Terrengmålt: Totalstasjon	14	
42	6734472,81	299637,63	Fjell	Offentlig godkjent grensemerke 8,92 Ikke hjelpelinje	11 Terrengmålt: Totalstasjon	14	
43	6734481,73	299637,42	Ikke spesifisert	Umerket 8,59 Ikke hjelpelinje	11 Terrengmålt: Totalstasjon	14	

Løpenr	Nord	Øst	Grensemerke nedsatt i / Grensepunkttype / Lengde	Hjelpelinjetype	Målemetode	Nøyaktighet	Radius
44	6734490,10	299639,35	Ikke spesifisert	Umerket	11 Terrengmålt: Totalstasjon	14	
			44,83	Vegkant		500	
45	6734454,62	299666,69	Ikke spesifisert	Umerket	69 Beregnet	200	
			1,67	Ikke hjelpelinje		201	
46	6734453,46	299665,48	Jord	Offentlig godkjent grensemerke	96 GPS kinematisk (Real time kinematic)	10	
			350,92	Ikke hjelpelinje		14	
47	6734210,63	299412,15	Fjell	Offentlig godkjent grensemerke	96 GPS kinematisk (Real time kinematic)	10	
			3,65	Ikke hjelpelinje		201	

Grensepunkt / Grenselinje
Indre avgrensing 1

Løpenr	Nord	Øst	Grensemerke nedsatt i / Grensepunkttype / Lengde	Hjelpelinjetype	Målemetode	Nøyaktighet	Radius
48	6734381,70	299456,63	Ikke spesifisert	Offentlig godkjent grensemerke	12 Terrengmålt: Teodolitt med elektronisk avstandsmåler	36	
			40,10	Ikke hjelpelinje			
49	6734407,30	299425,77	Ikke spesifisert	Offentlig godkjent grensemerke	12 Terrengmålt: Teodolitt med elektronisk avstandsmåler	36	
			4,99	Ikke hjelpelinje			
50	6734410,48	299421,93	Ikke spesifisert	Offentlig godkjent grensemerke	12 Terrengmålt: Teodolitt med elektronisk avstandsmåler	36	
			28,47	Ikke hjelpelinje			
51	6734431,30	299441,35	Ikke spesifisert	Offentlig godkjent grensemerke	12 Terrengmålt: Teodolitt med elektronisk avstandsmåler	36	
			5,01	Ikke hjelpelinje			
52	6734427,82	299444,96	Ikke spesifisert	Offentlig godkjent grensemerke	12 Terrengmålt: Teodolitt med elektronisk avstandsmåler	36	
			26,48	Ikke hjelpelinje			
53	6734445,74	299464,46	Ikke spesifisert	Annen detalj	82 Frihåndstegning: Direkte innlagt på skjerm	1000	
			39,17	Ikke hjelpelinje			
54	6734418,54	299492,65	Ikke spesifisert	Annen detalj	82 Frihåndstegning: Direkte innlagt på skjerm	1000	
			26,49	Ikke hjelpelinje			
55	6734400,77	299473,00	Ikke spesifisert	Offentlig godkjent grensemerke	12 Terrengmålt: Teodolitt med elektronisk avstandsmåler	36	
			25,13	Ikke hjelpelinje			

Grensepunkt / Grenselinje
Indre avgrensing 2

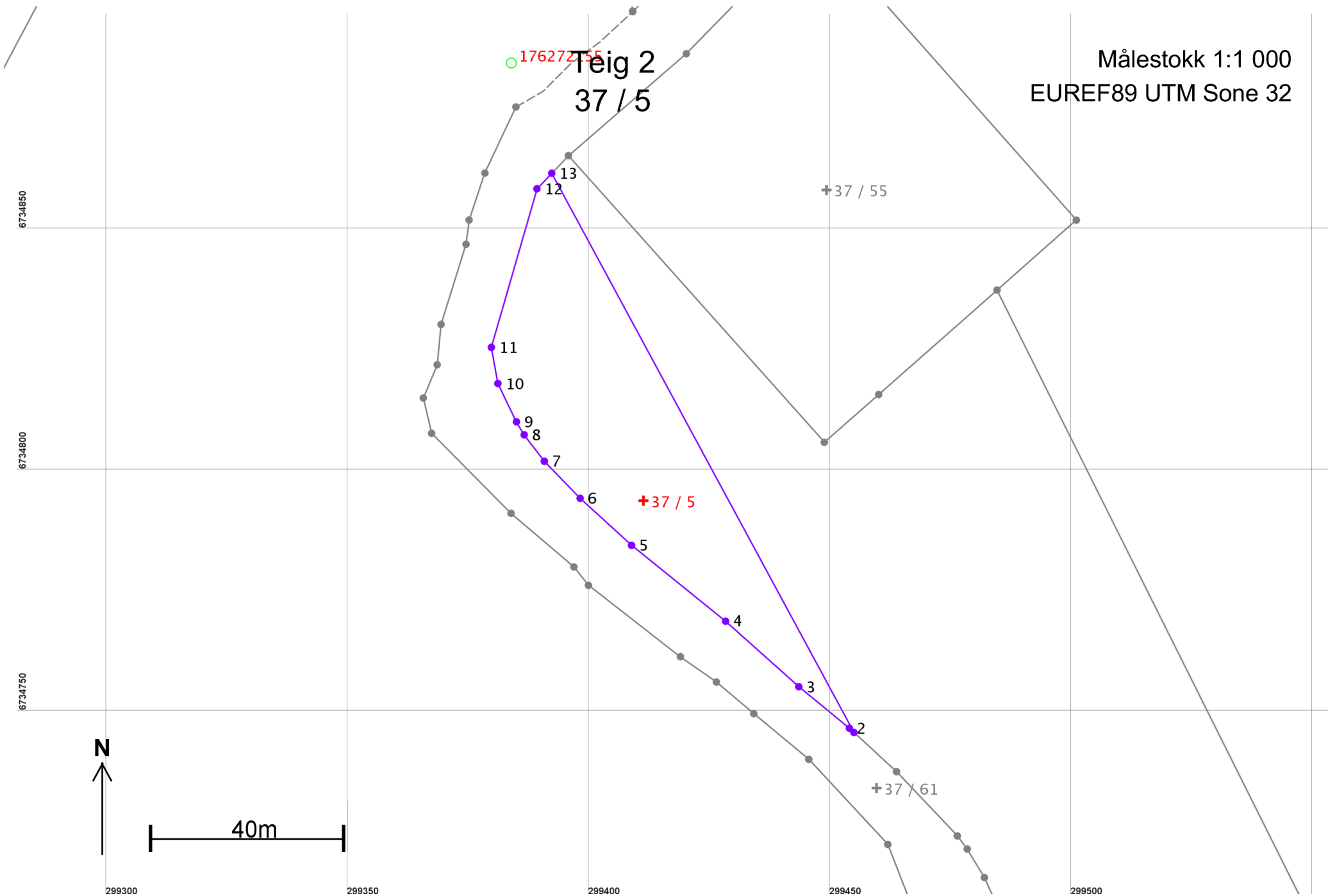
Løpenr	Nord	Øst	Grensemerke nedsatt i / Grensepunkttype / Lengde	Hjelpelinjetype	Målemetode	Nøyaktighet	Radius
--------	------	-----	--	-----------------	------------	-------------	--------

Løpenr	Nord	Øst	Grensemerke nedsatt i / Grensepunkttype /		Målemetode	Nøyaktighet	Radius
			Lengde	Hjelpelinjetype			
56	6734521,30	299557,03	Jordfast stein	Offentlig godkjent grensemerke	96 GPS kinematisk (Real time kinematic)	13	
			33,02	Ikke hjelpelinje		14	
57	6734543,69	299532,76	Jordfast stein	Offentlig godkjent grensemerke	96 GPS kinematisk (Real time kinematic)	13	
			33,13	Ikke hjelpelinje		14	
58	6734566,16	299508,41	Annen terrengdetalj	Offentlig godkjent grensemerke	96 GPS kinematisk (Real time kinematic)	13	
			34,80	Ikke hjelpelinje		14	
59	6734591,16	299484,21	Jord Stein eller røys		96 GPS kinematisk (Real time kinematic)	13	
			30,57	Ikke hjelpelinje		14	
60	6734610,79	299507,66	Jord Stein eller røys		96 GPS kinematisk (Real time kinematic)	13	
			16,93	Ikke hjelpelinje		14	
61	6734600,68	299521,24	Fjell	Offentlig godkjent grensemerke	96 GPS kinematisk (Real time kinematic)	13	
			18,26	Ikke hjelpelinje		14	
62	6734585,97	299532,07	Fjell Kors		96 GPS kinematisk (Real time kinematic)	13	
			2,26	Ikke hjelpelinje		14	
63	6734587,48	299533,75	Fjell	Offentlig godkjent grensemerke	96 GPS kinematisk (Real time kinematic)	13	
			32,45	Ikke hjelpelinje		14	
64	6734565,45	299557,58	Jord	Offentlig godkjent grensemerke	96 GPS kinematisk (Real time kinematic)	13	
			32,61	Ikke hjelpelinje		14	
65	6734543,45	299581,65	Jordfast stein	Offentlig godkjent grensemerke	96 GPS kinematisk (Real time kinematic)	13	
			9,96	Ikke hjelpelinje		14	
66	6734536,77	299574,26	Jord	Offentlig godkjent grensemerke	96 GPS kinematisk (Real time kinematic)	13	
			23,16	Ikke hjelpelinje		14	

Grensepunkt / Grenselinje
Indre avgrensing 3

Løpenr	Nord	Øst	Grensemerke nedsatt i / Grensepunkttype /		Målemetode	Nøyaktighet	Radius
			Lengde	Hjelpelinjetype			
67	6734525,90	299470,77	Jord	Offentlig godkjent grensemerke	96 GPS kinematisk (Real time kinematic)	13	
			39,79	Ikke hjelpelinje			
68	6734548,71	299438,17	Jord	Offentlig godkjent grensemerke	96 GPS kinematisk (Real time kinematic)	13	
			14,10	Ikke hjelpelinje		14	
69	6734557,51	299449,19	Fjell	Offentlig godkjent grensemerke	96 GPS kinematisk (Real time kinematic)	13	
			43,45	Ikke hjelpelinje			

Løpenr	Nord	Øst	Grensemerke nedsatt i / Lengde	Grensepunkttype / Hjelpelinjetype	Målemetode	Nøyaktighet	Radius
70	6734584,62	299483,14	Jord 28,19	Offentlig godkjent grensemerke Ikke hjelpelinje	96 GPS kinematisk (Real time kinematic)	13	
71	6734562,30	299500,36	Jord 31,88	Offentlig godkjent grensemerke Ikke hjelpelinje	96 GPS kinematisk (Real time kinematic)	13	14
72	6734537,48	299480,35	Fjell 15,03	Offentlig godkjent grensemerke Ikke hjelpelinje	96 GPS kinematisk (Real time kinematic)	13	



Areal og koordinater

Areal: 2 415

Arealmerknad:

Representasjonspunkt: Koordinatsystem: EUREF89 UTM Sone 32

Nord: 6734794

Øst: 299411

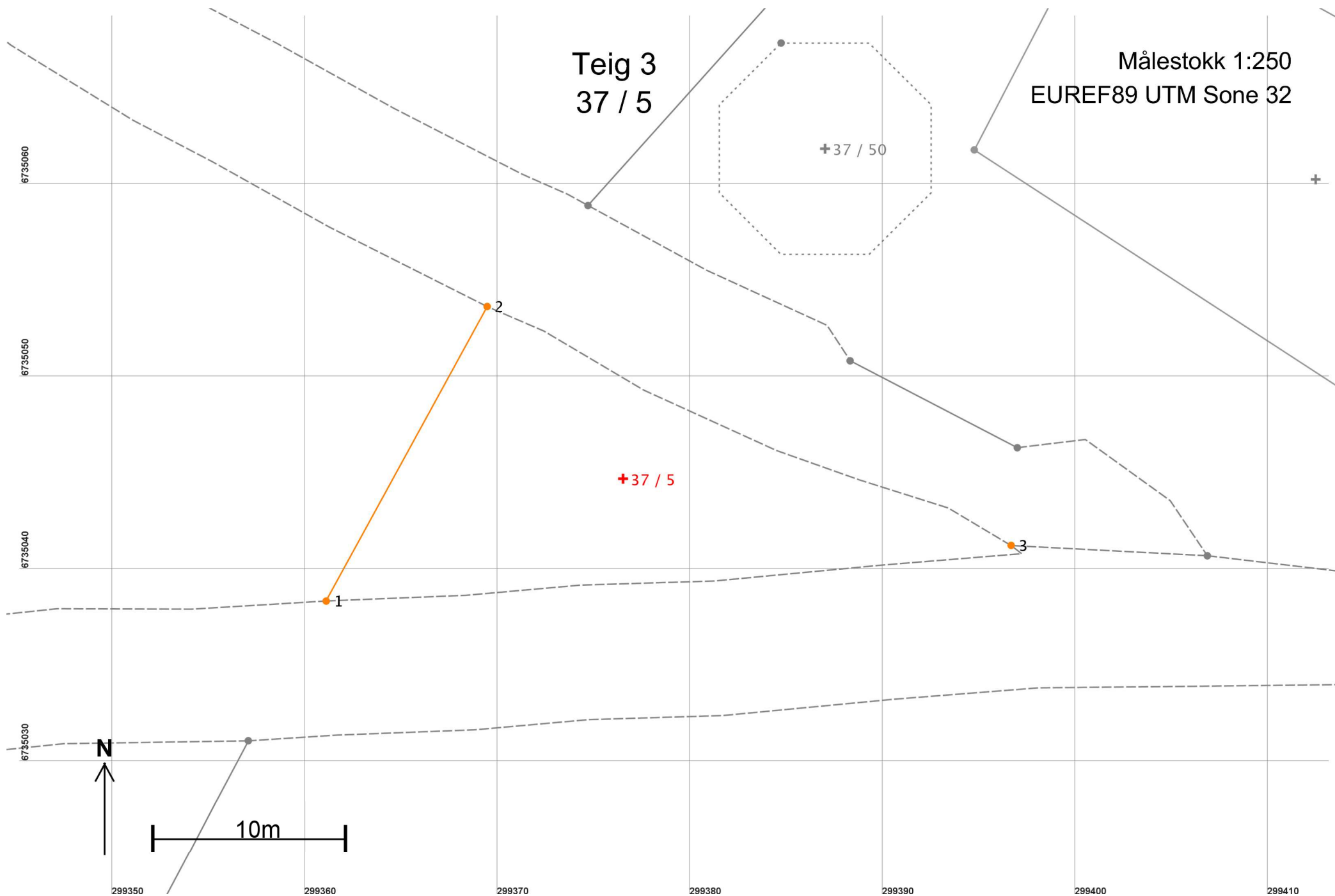
Grensepunkt / Grenselinje

Ytre avgrensing

Løpenr	Nord	Øst	Grensemerke nedsatt i / Lengde	Grensepunkttype / Hjelpelinjetype	Målemetode	Nøyaktighet	Radius
1	6734746,33	299454,96	Ikke spesifisert 1,25	Ukjent Ikke hjelpelinje	12 Terrengmålt: Teodolitt med elektronisk avstandsmåler	36	
2	6734747,18	299454,04	Ikke spesifisert 13,57	Umerket Ikke hjelpelinje	12 Terrengmålt: Teodolitt med elektronisk avstandsmåler	36	
3	6734755,80	299443,56	Ikke spesifisert 20,35	Umerket Ikke hjelpelinje	12 Terrengmålt: Teodolitt med elektronisk avstandsmåler	36	
4	6734769,38	299428,40	Ikke spesifisert 25,03	Umerket Ikke hjelpelinje	12 Terrengmålt: Teodolitt med elektronisk avstandsmåler	36	
5	6734785,09	299408,92	Ikke spesifisert 14,44	Umerket Ikke hjelpelinje	12 Terrengmålt: Teodolitt med elektronisk avstandsmåler	36	
6	6734794,84	299398,27	Ikke spesifisert 10,66	Umerket Ikke hjelpelinje	12 Terrengmålt: Teodolitt med elektronisk avstandsmåler	36	
7	6734802,51	299390,86	Ikke spesifisert 6,90	Umerket Ikke hjelpelinje	12 Terrengmålt: Teodolitt med elektronisk avstandsmåler	36	
8	6734808,00	299386,68	Ikke spesifisert 3,13	Umerket Ikke hjelpelinje	12 Terrengmålt: Teodolitt med elektronisk avstandsmåler	36	
9	6734810,69	299385,08	Ikke spesifisert 8,82	Umerket Ikke hjelpelinje	12 Terrengmålt: Teodolitt med elektronisk avstandsmåler	36	
10	6734818,62	299381,23	Ikke spesifisert 7,61	Umerket Ikke hjelpelinje	12 Terrengmålt: Teodolitt med elektronisk avstandsmåler	36	
11	6734826,11	299379,89	Ikke spesifisert 34,19	Umerket Ikke hjelpelinje	12 Terrengmålt: Teodolitt med elektronisk avstandsmåler	36	
12	6734858,97	299389,32	Ikke spesifisert 4,45	Umerket Ikke hjelpelinje	12 Terrengmålt: Teodolitt med elektronisk avstandsmåler	36	
13	6734862,19	299392,39	Ikke spesifisert 131,68	Ukjent Ikke hjelpelinje	12 Terrengmålt: Teodolitt med elektronisk avstandsmåler	36	

Teig 3
37 / 5

Målestokk 1:250
EUREF89 UTM Sone 32



Areal og koordinater

Areal: 267

Arealmerknad: Hjelpelinje vegkant

Representasjonspunkt: Koordinatsystem: EUREF89 UTM Sone 32

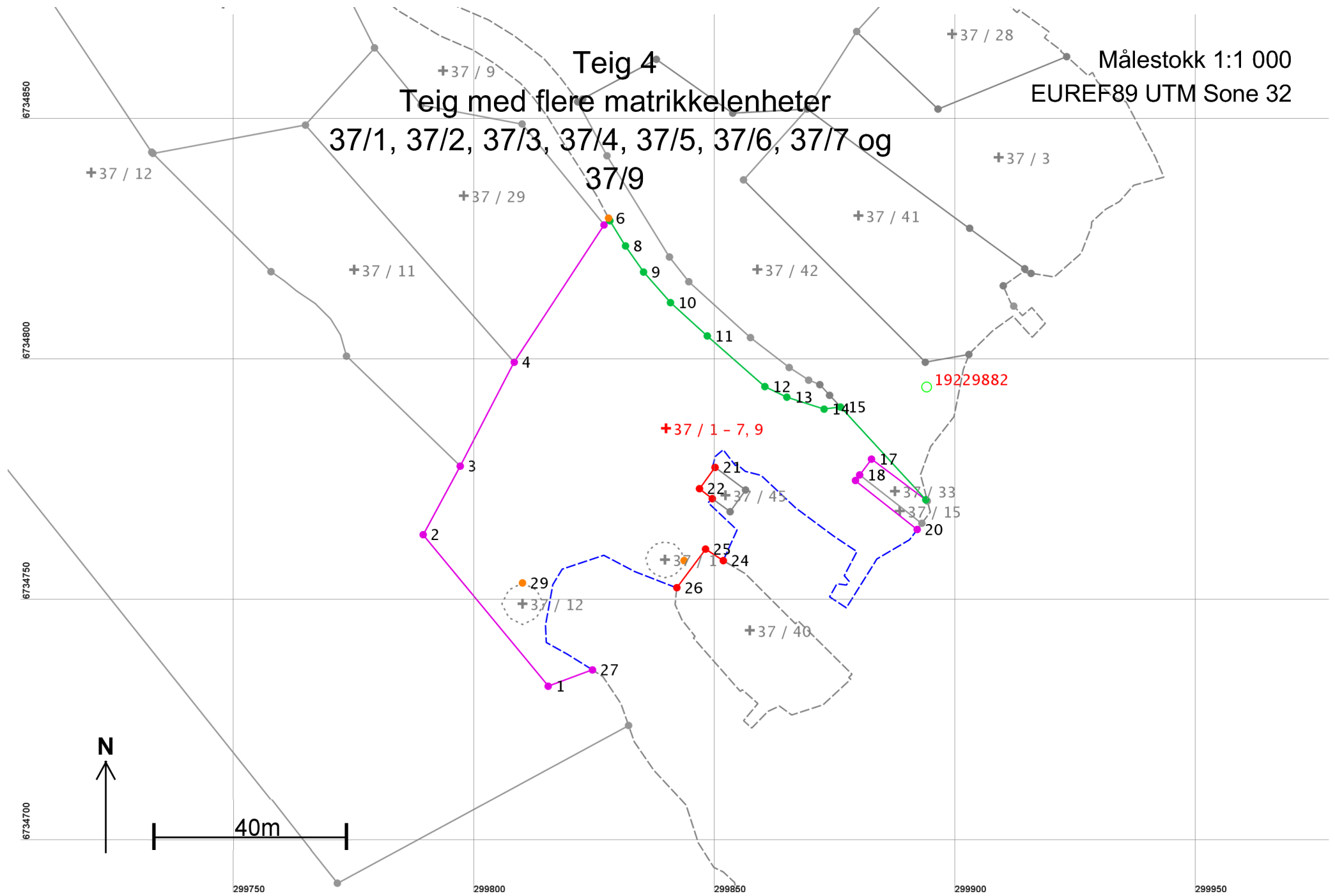
Nord: 6735045

Øst: 299377

Grensepunkt / Grenselinje

Ytre avgrensing

Løpenr	Nord	Øst	Grensemerke nedsatt i / Lengde	Grensepunkttype / Hjelpelinjetype	Målemetode	Nøyaktighet	Radius
1	6735038,52	299361,12	Ikke spesifisert 17,42	Geometrisk hjelpepunkt Ikke hjelpelinje	63 Generert sirkelgeometri	500	
2	6735053,81	299369,47	Ikke spesifisert 29,99	Geometrisk hjelpepunkt Vegkant	63 Generert sirkelgeometri	500	
3	6735041,41	299396,65	Ikke spesifisert 36,86	Geometrisk hjelpepunkt Vegkant	63 Generert sirkelgeometri	500	



Areal og koordinater

Areal: 3 955,7

Arealmerknad: Noen fiktive grenser, Hjelpelinje vannkant

Representasjonspunkt: Koordinatsystem: EUREF89 UTM Sone 32

Nord: 6734786

Øst: 299840

Grensepunkt / Grenselinje

Ytre avgrensing

Løpenr	Nord	Øst	Grensemerke nedsatt i / Lengde	Grensepunkttype / Hjelpelinjetype	Målemetode	Nøyaktighet	Radius
1	6734732,79	299815,42	Ikke spesifisert 40,81	Annen detalj Ikke hjelpelinje	55 Digitalisert på dig.bord fra strek-kart: Papirkopi	200	
2	6734764,28	299789,46	Ikke spesifisert 16,19	Annen detalj Ikke hjelpelinje	55 Digitalisert på dig.bord fra strek-kart: Papirkopi	200	
3	6734778,52	299797,16	Ikke spesifisert 24,34	Annen detalj Ikke hjelpelinje	55 Digitalisert på dig.bord fra strek-kart: Papirkopi	200	
4	6734800,13	299808,37	Ikke spesifisert 34,06	Annen detalj Ikke hjelpelinje	55 Digitalisert på dig.bord fra strek-kart: Papirkopi	200	
5	6734828,63	299827,02	Ikke spesifisert 1,71	Annen detalj Ikke hjelpelinje	55 Digitalisert på dig.bord fra strek-kart: Papirkopi	200	
6	6734830,06	299827,96	Ikke spesifisert 0,62	Geometrisk hjelpepunkt Ikke hjelpelinje	63 Generert sirkelgeometri	500	
7	6734829,51	299828,24	Ikke spesifisert 6,16	Ukjent Ikke hjelpelinje	11 Terrengmålt: Totalstasjon	13	
8	6734824,28	299831,49	Ikke spesifisert 6,59	Ukjent Ikke hjelpelinje	11 Terrengmålt: Totalstasjon	13	
9	6734818,85	299835,23	Ikke spesifisert 8,47	Ukjent Ikke hjelpelinje	11 Terrengmålt: Totalstasjon	13	
10	6734812,50	299840,83	Ikke spesifisert 10,31	Ukjent Ikke hjelpelinje	11 Terrengmålt: Totalstasjon	13	
11	6734805,58	299848,47	Ikke spesifisert 15,93	Ukjent Ikke hjelpelinje	11 Terrengmålt: Totalstasjon	13	
12	6734795,06	299860,43	Ikke spesifisert 5,07	Ukjent Ikke hjelpelinje	11 Terrengmålt: Totalstasjon	13	
13	6734792,86	299865,00	Ikke spesifisert 8,12	Ukjent Ikke hjelpelinje	11 Terrengmålt: Totalstasjon	13	

Løpenr	Nord	Øst	Grensemerke nedsatt i / Grensepunkttype / Lengde	Hjelpelinjetype	Målemetode	Nøyaktighet	Radius
14	6734790,37	299872,73	Ikke spesifisert	Ukjent 3,42 Ikke hjelpelinje	11 Terrengmålt: Totalstasjon	13	
15	6734790,80	299876,13	Ikke spesifisert	Umerket 26,19 Ikke hjelpelinje	96 GPS kinematisk (Real time kinematic)	13	
16	6734771,53	299893,86	Fjell Kors	14,10 Ikke hjelpelinje	96 GPS kinematisk (Real time kinematic)	13	201
17	6734779,98	299882,57	Fjell Kors	4,10 Ikke hjelpelinje	82 Frihåndstegning: Direkte innlagt på skjerm	200	
18	6734776,70	299880,11	Fjell Kors	1,44 Ikke hjelpelinje	82 Frihåndstegning: Direkte innlagt på skjerm	200	
19	6734775,54	299879,25	Fjell Kors	16,37 Ikke hjelpelinje	82 Frihåndstegning: Direkte innlagt på skjerm	200	201
20	6734765,35	299892,06	Fjell Kors	80,62 Vannkant	82 Frihåndstegning: Direkte innlagt på skjerm	200	200
21	6734778,25	299850,08	Fjell Offentlig godkjent grensemerke	5,47 Ikke hjelpelinje	82 Frihåndstegning: Direkte innlagt på skjerm	1000	1001
22	6734773,84	299846,85	Fjell Offentlig godkjent grensemerke	3,37 Ikke hjelpelinje	82 Frihåndstegning: Direkte innlagt på skjerm	1000	1001
23	6734771,77	299849,52	Ikke spesifisert	Umerket 16,44 Vannkant	82 Frihåndstegning: Direkte innlagt på skjerm	1000	200
24	6734758,89	299851,80	Ikke spesifisert	Geometrisk hjelpepunkt 4,40 Ikke hjelpelinje	82 Frihåndstegning: Direkte innlagt på skjerm	1000	
25	6734761,29	299848,11	Ikke spesifisert	Ukjent 9,99 Ikke hjelpelinje	82 Frihåndstegning: Direkte innlagt på skjerm	1000	
26	6734753,27	299842,15	Ikke spesifisert	Geometrisk hjelpepunkt 52,80 Vannkant	82 Frihåndstegning: Direkte innlagt på skjerm	1000	200
27	6734736,18	299824,62	Ikke spesifisert	Geometrisk hjelpepunkt 9,80 Ikke hjelpelinje	20 Stereoinstrument	200	

Grensepunkt / Grenselinje
Indre avgrensing 1

Løpenr	Nord	Øst	Grensemerke nedsatt i / Grensepunkttype / Lengde	Hjelpelinjetype	Målemetode	Nøyaktighet	Radius
--------	------	-----	--	-----------------	------------	-------------	--------

Løpenr	Nord	Øst	Grensemerke nedsatt i / Lengde	Grensepunkttype / Hjelpelinjetype	Målemetode	Nøyaktighet	Radius
28	6734758,91	299843,66	Ikke spesifisert 23,70	Geometrisk hjelpepunkt Fiktiv grense	99 Ukjent	Ingen nøyaktighet	

Grensepunkt / Grenselinje
Indre avgrensing 2

Løpenr	Nord	Øst	Grensemerke nedsatt i / Lengde	Grensepunkttype / Hjelpelinjetype	Målemetode	Nøyaktighet	Radius
29	6734754,26	299810,09	Ikke spesifisert 25,76	Geometrisk hjelpepunkt Fiktiv grense	99 Ukjent	Ingen nøyaktighet Ingen nøyaktighet	