



Statens vegvesen

LINDÅS KOMMUNE	
Klassering	
05. 06. 2014	
Ark. saksnr	Løpenr.
Sakstr.	Tilgangskode

En til En Arkitekter AS
Øvre Korskirkesmug 2B
5018 BERGEN

Behandlande eining:
Region vest

Sakshandsamar/innvalsnr:
Roald Gulbrandsøy - 55516342

Vår referanse:
2014/066260-002

Dykkar referanse:

Vår dato:
03.06.2014

**Lindås kommune, gnr. 212, bnr. 56.
Løyve til å nytte avkøyrsla frå offentleg veg.**

Vi syner til søknad av 22.05.14.

Med heimel i veglova §§ 40-43 godkjenner vi avkøyrsla frå fv 393 hp 01 ved km 0,100 til eigedomen gnr. 212 bnr. 56 i Lindås kommune. Følgjande vilkår gjeld for godkjenninga:

1. Løyvet gjeld berre for den staden som er nemnt ovanfor, og i høve godkjent skisse.
2. Løyvet gjeld berre for bruk av avkøyrsla til følgjande føremål:
Tilkomst til bustad.
3. Løyvet fell bort dersom avkøyrsla ikkje er teke i bruk til nemnde føremål innan 3 år frå dags dato.
4. Frisikt 1,1 meter over bakken 4 meter inn i avkøyrsla skal vere minimum 65 meter til begge sider av køyrebanen. Sikta fram- og bakover på vegen ved avkøyrsla må vere minimum 65 meter. Eventuelle planter o.l i frisiktsona kan ikkje vere høgare enn 0,5 meter.
5. Svingradius skal vere 4 meter (diameter 8 meter).
6. Stigningskrava må haldast (sjå skisse). Vi vil her spesielt gjere merksam på at avkøyrsla skal ha fall frå hovudvegen med 5 cm på dei første 2 metrane.
7. Brukar/eigar må til ei kvar tid halde avkøyrsla i den stand det er sett krav til i vilkåra.

Plan og forvaltning
Med helsing

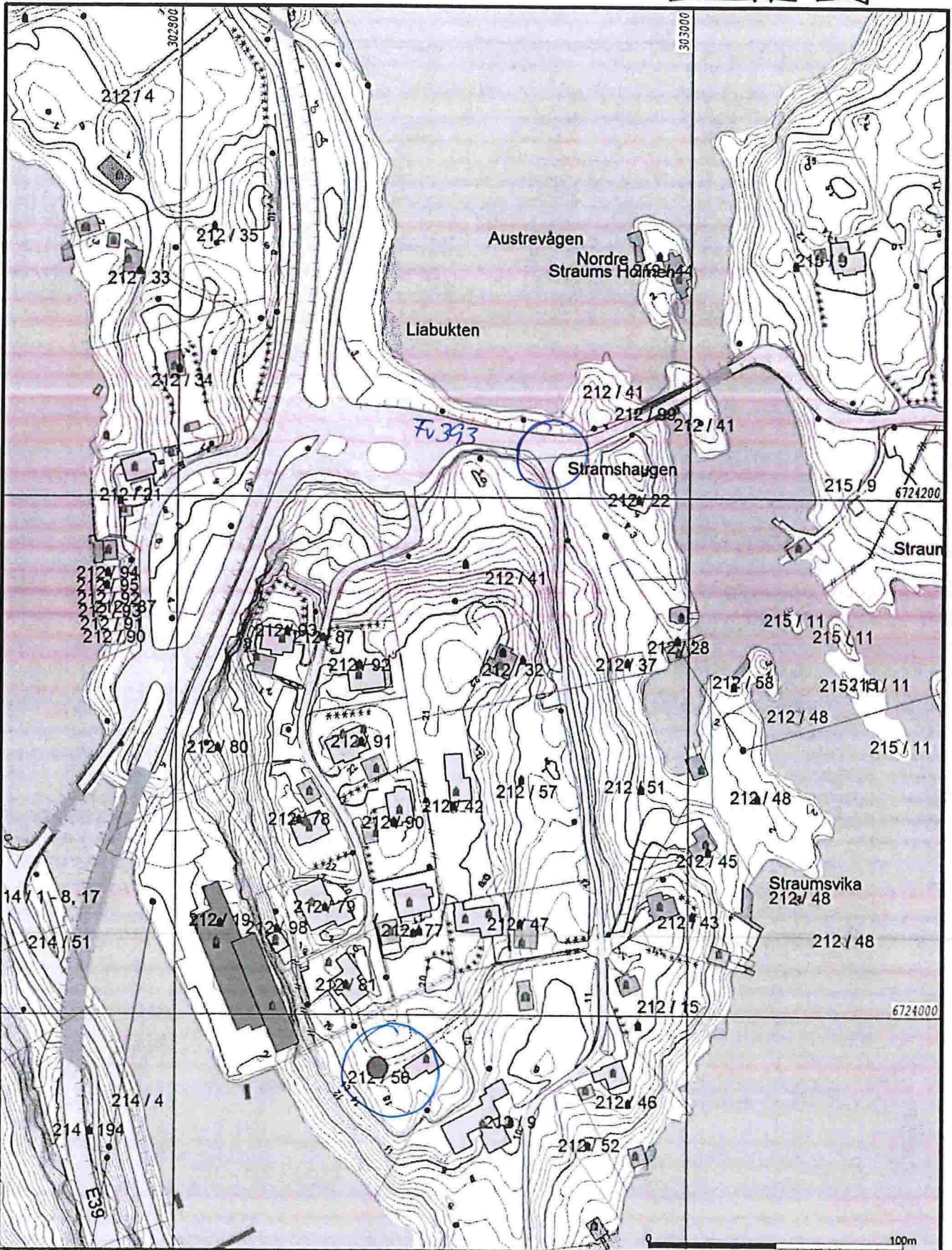
Odd Høydalsvik
Odd Høydalsvik
sjefingeniør

Roald Gulbrandsøy
Roald Gulbrandsøy

2 vedlegg

Kopi: Lindås kommune.

Vedlegg C



- Målte Grenser
- Registrerte Grenser
- Udefinert grenser
- Terrengmålte grense
- Konstruert grensepunkt
- Bolig
- Bustad utleilighet
- Våningshus
- Større bustader
- Hytteferietus
- Garasje/tubus
- Industri/lager
- Andre bygg

Beliggenhet og høyder må oppfattes som orienterende.



Lindås kommune
Geodata avdeling

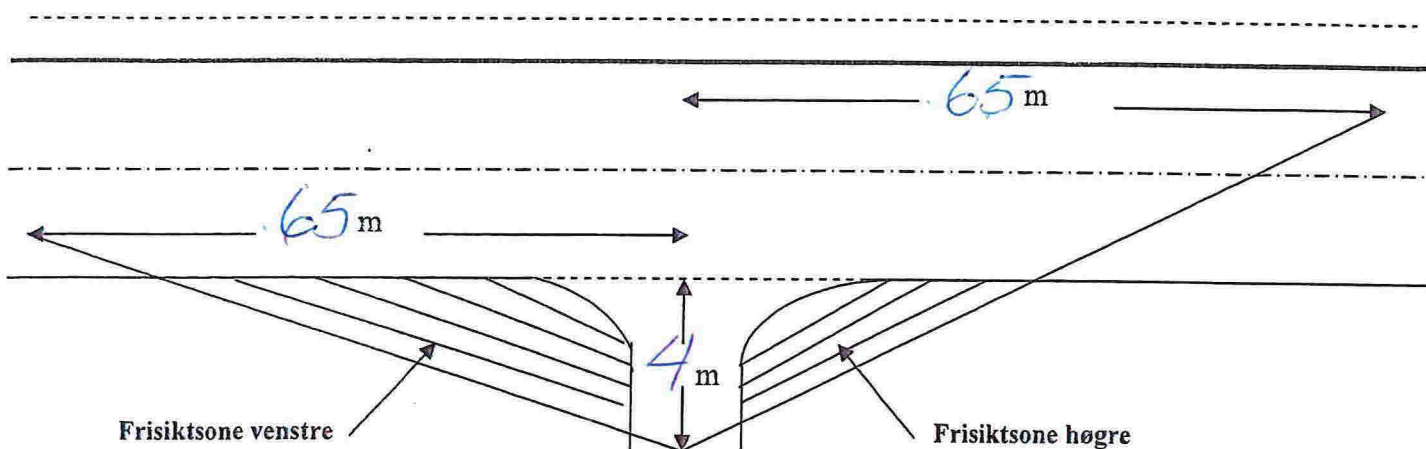
Dato: 2014.05.22
Sign: Lina

Situasjonskart



Målestokk
1:2000

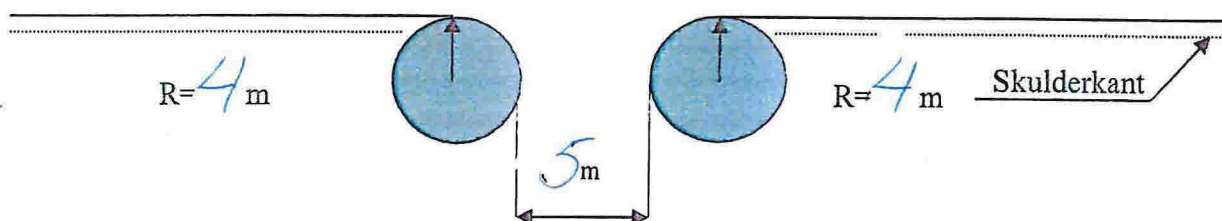
PRINSIPPSKISSE



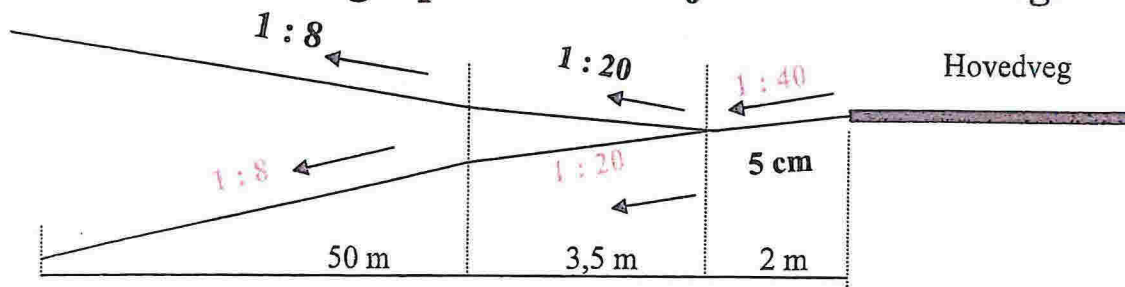
Tilsvarende siktlengder som vist på tegningen må også gjerast gjeldande for trafikken som kjem på hovedvegen og skal inn i avkjørsla (sikt bakover og framover langs hovedvegen)

Av hensyn til snø og vegetasjon skal det i frisiktsonen vera fritt for sikthinder høgare enn 0,5 m. over hovedvegens nivå

Krav til svingradius for avkjørsla :



Krav til lengdeprofil for avkjørsla/tilkomstveg:



Rv/Fv :

Hp:

Km pel:

Stad:

Saksnr: 2014

066260-002