


Naust parsell.

## Søknad om oppretting / endring av matrikkeleining / rekvisisjon av oppmålingsforretning

Søknad om oppretting av grunneigedom m.m i medhald av plan- og bygningslova (pbl §20-1m av 27.06.2008) og rekvisisjon av oppmålingsforretning i medhald av matrikkellova (jf. kap. 3 og 7 i matrikkellova med tilhørende føresegn).

Søknaden skal sendast til:			Kommunen sitt sak/arkivnr.:				
 Lindås kommune			<div style="text-align: right;"> <p>22. 03. 2017</p> <p>17/1035</p> </div>				
Adresse:		Postnr:				Poststad:	
Kvernhusmyrane 20		5914				Isdalstø	
E-post: <a href="mailto:postmottak@lindas.kommune.no">postmottak@lindas.kommune.no</a>							

## 1. Eigedom

Gnr.	Bnr.	Fnr.	Snr.	Adresse
172	26			Lurevegen 5912 Seim
Gnr.	Bnr.	Fnr.	Snr.	Adresse
Gnr.	Bnr.	Fnr.	Snr.	Adresse

## 2. Søknad om oppretting / endring av matrikkeleining / grensejustering / klarlegging av grense m.m.

<input checked="" type="checkbox"/> A. Oppretting av grunneigedom	<input type="checkbox"/> E. Grensejustering (møt 5% av minste eiged. silt areal)
<input type="checkbox"/> B. Oppretting av anleggs-/volumieigedom (over/under bakken)	<input type="checkbox"/> F. Klårlegging av eksisterande grense / grensepåvising
<input type="checkbox"/> C. Arealoverføring (tilleggsareal til eks. grunneigedom)	<input type="checkbox"/> G. Matrikulering av grunn som ikkje er matrikulert
<input type="checkbox"/> D. Ny festegrund for meir enn 10 år	<input type="checkbox"/> H. Matrikulering av jordsameige
	<input type="checkbox"/> I. Uteareal til eigarseksjon

Søknad i samsvar med godkjent plan: Ja: Nei:

 Ja  Nei

 Reg.plan  Kommuneplan

Søknad utan samsvar med plan krev i tillegg søknad om dispensasjon. Sjå pkt 5

## 3. Oppmålingsforretning (Må fyllast ut ved pkt. 2 A, B, C eller D)

Sjå rettleiing.

<input type="checkbox"/> A. Iverksetting av arbeid med oppmålingsforretning frå det tidspunkt løyve etter pbl er gyldig. (mest vanleg)
<input type="checkbox"/> B. Utseljing av arbeid med oppmålingsforretning etter pbl § 21-9 fjerde ledd, inntil 3 år. Søklar må rekvirera oppmåling innan fristen (pkt D)
<input type="checkbox"/> C. Søknad om matrikkelføring med utsett oppmålingsforretning etter matrikkellova § 6 andre ledd, forskrifta § 25. (inntil 2 år)

Grunngjeving for pkt C (påkravd):

 D. Rekvisisjon av oppmålingsforretning som har vore utsett etter pkt 3B. Gjeld saksnr.:

## 4. Oppretta matrikkeleining skal nyttast til:

<input checked="" type="checkbox"/> Sjølvstendig eigedom	<input type="checkbox"/> Tilleggsareal til Gnr / Bnr :
<input type="checkbox"/> Bustadhus	<input type="checkbox"/> Landbruk/fiske
<input type="checkbox"/> Fritidshus	<input checked="" type="checkbox"/> Naust
<input type="checkbox"/> Industri/bergverk	<input type="checkbox"/> Garasje / uthus
<input type="checkbox"/> Varehandel/bank/hotell/restaurant	<input type="checkbox"/> Offentleg veg / kommunikasjonsanlegg / teknisk anlegg
<input type="checkbox"/> Offentleg verksemd	<input type="checkbox"/> Anna:

## 5. Dispensasjonssøknad

<input type="checkbox"/> Arealbruk i kommuneplan / reguleringsplan	Dispensasjonssøknad skal grunngjevast særskilt, jfr. Plan- og bygningslova § 19-2 av 27.06.2008. Grunngjeving for dispensasjon skal gjevast på eige ark.
<input type="checkbox"/> Krav om regulering i kommuneplan	
<input type="checkbox"/> Anna (lov, føresegn, vedtekt, plan)	
<input type="checkbox"/> Strandsone	

Hugs å krysse av for søknad om disp. på nabovarselet.

Søknad om oppretting / endring av eigedom til oppføring av bygning krev sikra nødvendige rettar til veg, valn og avløp. Slike rettar skal vera på plass før søknaden vert behandla og dokumentasjon på nye rettar skal ligge vedlagt søknaden.

**6. Tilkomst - pbl. § 27.4 og veglova §§ 40-43**

Dokumentasjon på vegrett skal leggjast ved. Sja pkt 8

<input type="checkbox"/> Riksveg / Fylkesveg/ Europaveg	<input type="checkbox"/> Kommunal veg	<input type="checkbox"/> Privat veg
<input type="checkbox"/> Ny avkøyrse frå off. veg	<input type="checkbox"/> Kopi av søknad om løyve til avkøyrse skal leggjast ved.	<input type="checkbox"/> Løyve til avkøyrse er gjeve - jf. Vedlegg.
<input type="checkbox"/> Ulvida bruk av eksisterande avkøyrse		

**7. Vassforsyning (pbl. § 27.1) og Avløp (pbl. §27.2)**

Dokumentasjon på gilt løyve VA skal leggjast ved. Sja pkt 8

<input type="checkbox"/> Offentleg vassverk	<input type="checkbox"/> Anna vassforsyning	<input type="checkbox"/> Offentleg avløp	<input type="checkbox"/> Privat enkelt- / fellesanlegg (Avløp)
---	---	--	--

**8. Dokumentasjon på nye bruksrettar og servituttar på arealet som søknaden gjeld.**

<input type="checkbox"/> Tilkomst sikra iflg vedlagt dokument.	<input type="checkbox"/> Ikkje aktuelt i denne saka
<input type="checkbox"/> Vassforsyning sikra iflg vedlagt dokument.	<input type="checkbox"/> Ikkje aktuelt i denne saka
<input type="checkbox"/> Avløp sikra iflg vedlagt dokument.	<input type="checkbox"/> Ikkje aktuelt i denne saka

**9. Eksisterande bruksrettar og servituttar på arealet som søknaden gjeld.**

Kva slags rett? (vegrett, brønnrett, naustrett o.s.v.):

<input type="checkbox"/> Retten er tinglyst	<input type="checkbox"/> Retten er ikkje tinglyst. - Rettshavar (Gnr./Bnr.):
---	--

**10. Vedlegg (kryss av)**

<input checked="" type="checkbox"/> Situasjonsskart / delingsplan i rett målestokk (påkrevd)	<input type="checkbox"/> Fullmakt
<input type="checkbox"/> Gjenpart av nabovarsel ( påkrevd for saker etter pkt. 2 A-D og I )	<input type="checkbox"/> Firma-attest
<input type="checkbox"/> Avtalar, dokumentasjon, private servituttar	<input type="checkbox"/> Skildring av søknaden / tiltaket på eige ark
<input type="checkbox"/> Søknad om dispensasjon	<input type="checkbox"/> Uttale/ samtykke frå andre off. mynde:
	<input type="checkbox"/> Anna:

**11. Spesifikasjon av parsellar det er søkt om**

Ved fleire parsellar: Før på eiga liste

Parsellnr:	Areal m <sup>2</sup>	Parsellen skal nytlast til:	Evt namn og adresse på kjøpar / festar:
Naust	55		Eksisterande naust

**12. Underskrift av akt. heimshavar / fullmaktshavar / andre etter MI §9**

Bruk eige ark ved for lite plass

Heimel for søknad/ rekvisisjon må fyllast ut nedanfor. ( påkrevd )

Sjå rettleiing.

Rekv. kravd etter MI §9 1.ledd a

Heimshavar ( mest vanleg )

Rekv. kravd etter MI §9 1.ledd b-h, eller 2.ledd a-b

( dok. er påkrevd ) Oppgje ledd og bokstav for heimel:

Namn på søkjar (blokkbokstavar):

Adresse

Seim Eiendomsutvikling as

Nesbrekka 28 5912 Seim

E-post:

Telefon

Dato

Underskrift (påkrevd):

*Tenja Seim*

*Tenja@seimBf66.no*

*56350980*

*15/3-17*

Namn på søkjar (blokkbokstavar):

Adresse

Underskrift (påkrevd):

E-post:

Telefon

Dato

Faktura skal sendast til:

Gjeld ved fleire rekvirentar eller dersom advokat rekvirerer.


Namn (blokkbokstavar)

Adresse

Seim Eiendomsutvikling as

Nesbrekka 28 5912 Seim





**Kvittering for nabovarsel** skal sendast kommunen saman med søknaden

Nabovarsel kan anten sendast som rekommandert sending, overleverast personleg mot kvittering eller sendast på e-post mot kvittering. Med kvittering for at e-posten er motteken mœlnest e-post frå nabo/gjenbuar som stadfester at nabovarslet er motteke. Ved personleg overlevering vil signatur gjelde som stadfesting av at varslet er motteke. Det kan òg signerast på at ein gir samtykke til tiltaket.

Tiltaket gjeld							
Eigedom/ byggjestad	Gnr.	Bnr.	Festenr.	Seksjonsnr.	Bygningsnr.	Bustadnr.	Kommune
	172 26				LINDÅS		
Adresse				Postnr.	Poststad		
Luvvegen				5912	Sævi		

Følgjande naboar har motteke eller fått rek. sending av vedlagte nabovarsel med tilhøyrande vedlegg:

Nabo-/gjenbuareigedom				Eigar/festar av nabo-/gjenbuareigedom			
Gnr.	Bnr.	Festenr.	Seksjonsnr.	Namn på eigar/festar		Dato sendt e-post	
172	6			Lars Hopland			
Adresse				Adresse		Kvittering må leggjast ved	
Seimlandet 126				Seimlandet 126			
Postnr.	Poststad			Postnr.	Poststad		
5912	Seim			5912	Seim		
Personleg kvittering for	Dato	Sign.		Personleg kvittering for	Dato	Sign.	
<input type="checkbox"/> motteke varsel				<input checked="" type="checkbox"/> samtykke til tiltaket	17/3-17	Lars Hopland	

Nabo-/gjenbuareigedom				Eigar/festar av nabo-/gjenbuareigedom			
Gnr.	Bnr.	Festenr.	Seksjonsnr.	Namn på eigar/festar		Dato sendt e-post	
172	51			Sigrhormis Spurtuland			
Adresse				Adresse		Kvittering må leggjast ved	
Luvvegen 125				Luvvegen 125			
Postnr.	Poststad			Postnr.	Poststad		
5912	Seim			5912	Seim		
Personleg kvittering for	Dato	Sign.		Personleg kvittering for	Dato	Sign.	
<input type="checkbox"/> motteke varsel				<input checked="" type="checkbox"/> samtykke til tiltaket	19/3-17	Sigrhormis Spurtuland	

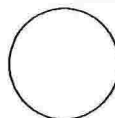
Nabo-/gjenbuareigedom				Eigar/festar av nabo-/gjenbuareigedom			
Gnr.	Bnr.	Festenr.	Seksjonsnr.	Namn på eigar/festar		Dato sendt e-post	
Adresse				Adresse		Kvittering må leggjast ved	
Postnr.	Poststad			Postnr.	Poststad		
Personleg kvittering for	Dato	Sign.		Personleg kvittering for	Dato	Sign.	
<input type="checkbox"/> motteke varsel				<input type="checkbox"/> samtykke til tiltaket			

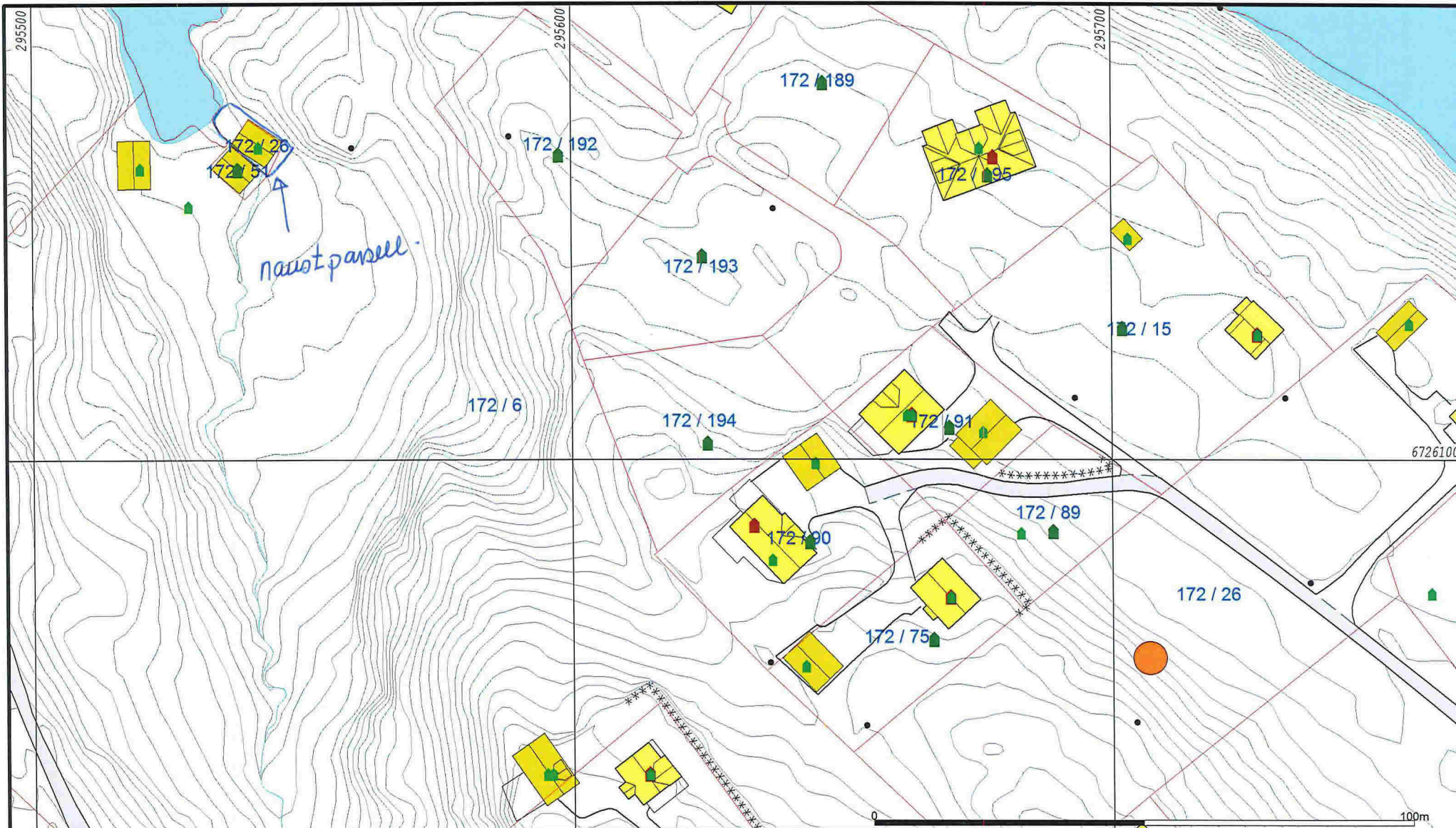
Nabo-/gjenbuareigedom				Eigar/festar av nabo-/gjenbuareigedom			
Gnr.	Bnr.	Festenr.	Seksjonsnr.	Namn på eigar/festar		Dato sendt e-post	
Adresse				Adresse		Kvittering må leggjast ved	
Postnr.	Poststad			Postnr.	Poststad		
Personleg kvittering for	Dato	Sign.		Personleg kvittering for	Dato	Sign.	
<input type="checkbox"/> motteke varsel				<input type="checkbox"/> samtykke til tiltaket			

Nabo-/gjenbuareigedom				Eigar/festar av nabo-/gjenbuareigedom			
Gnr.	Bnr.	Festenr.	Seksjonsnr.	Namn på eigar/festar		Dato sendt e-post	
Adresse				Adresse		Kvittering må leggjast ved	
Postnr.	Poststad			Postnr.	Poststad		
Personleg kvittering for	Dato	Sign.		Personleg kvittering for	Dato	Sign.	
<input type="checkbox"/> motteke varsel				<input type="checkbox"/> samtykke til tiltaket			

Det er per dags dato innlevert rekommandert sending til ovannevnte adressatar.

Samla tal sendingar: \_\_\_\_\_ Sign.





- |                        |                 |
|------------------------|-----------------|
| Målte Grenser          | Våningshus      |
| Registrerte Grenser    | Større bustader |
| Udefinert grense       | Hytte/feriehus  |
| Terrennmålte grense    | Garasje/uthus   |
| Konstruert grensepunkt | Industri/lager  |
| Bolig                  | Andre bygg      |
| Bustad m/leilighet     |                 |

Beliggenhet og høyder må oppfattes som orienterende.



Lindås kommune  
Geodata avdeling  
Frådeling naustparsell

Dato: 2017.03.21  
Sign: liei

Gnr 172 bnr 26



Målestokk  
1:1000