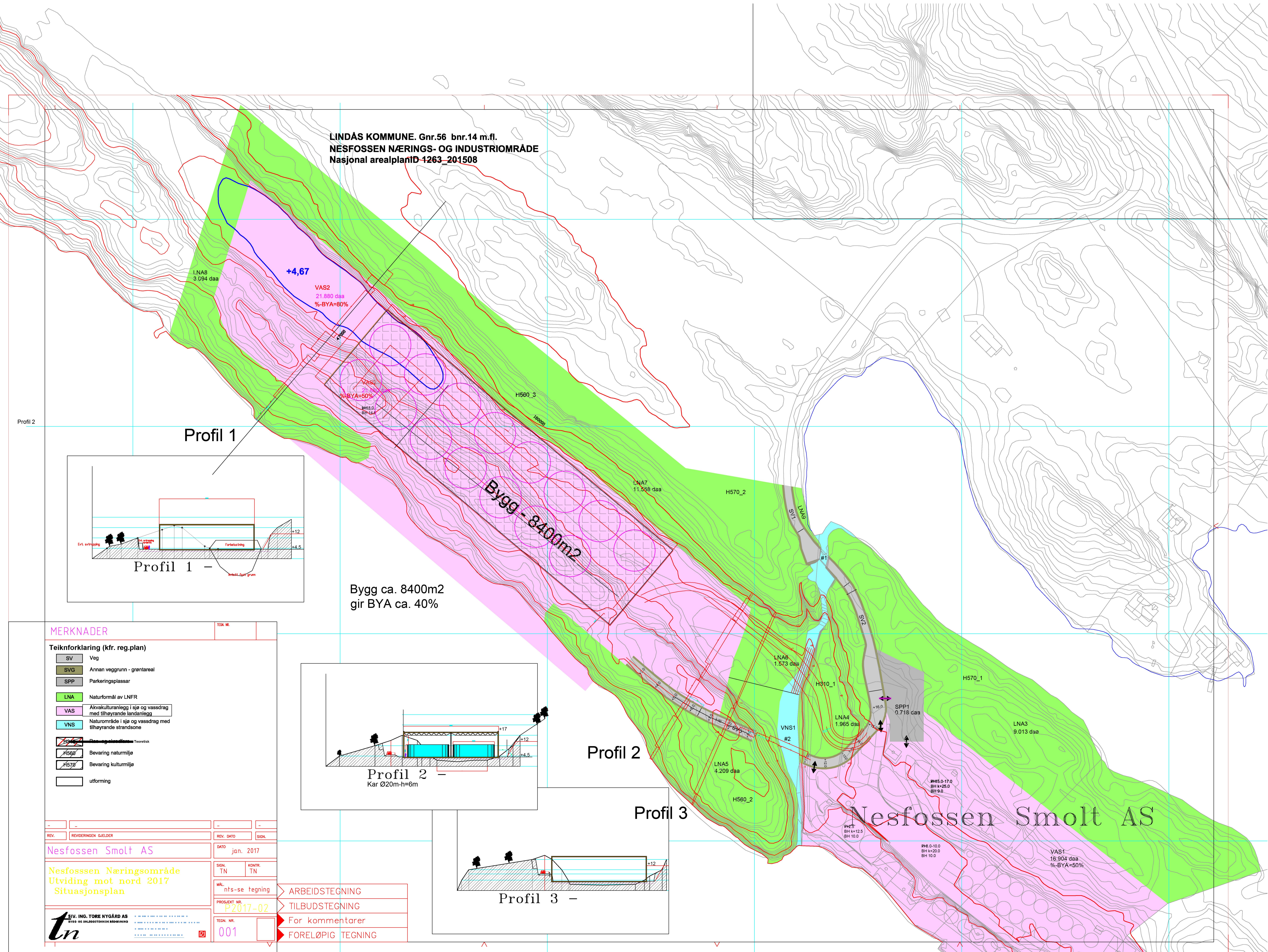
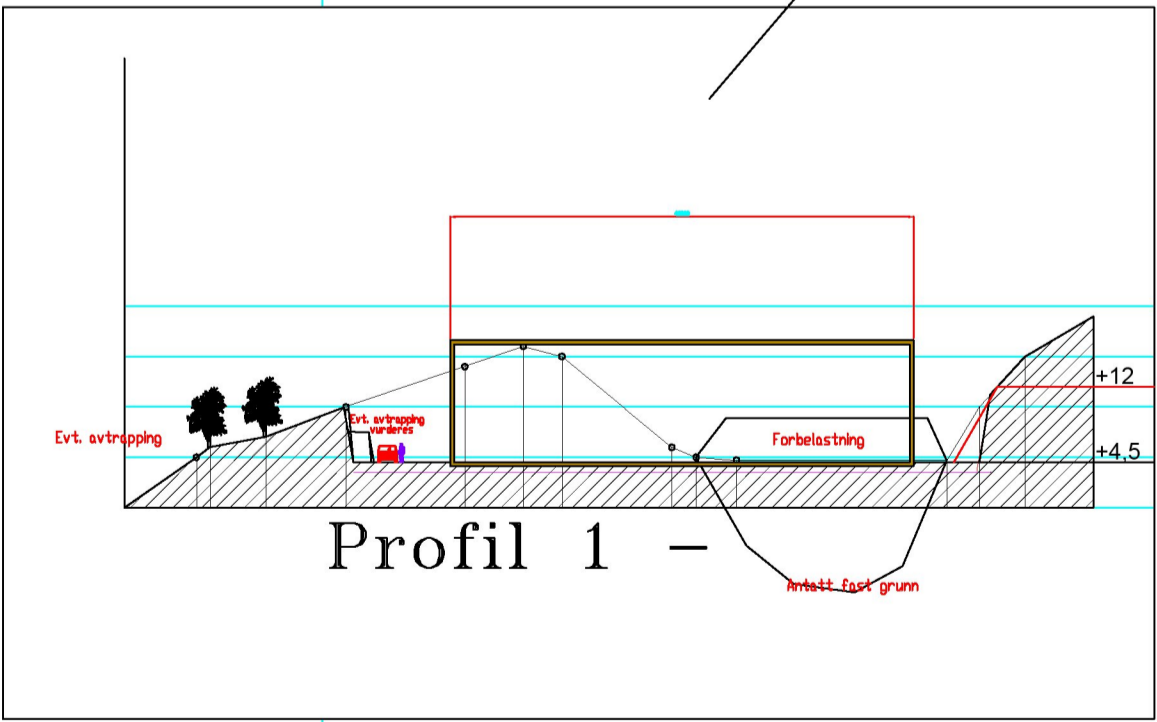


LINDÅS KOMMUNE. Gnr.56 bnr.14 m.fl.
NESFOSSEN NÆRINGS- OG INDUSTRIOMRÅDE
Nasjonal arealplanID 1263_201508

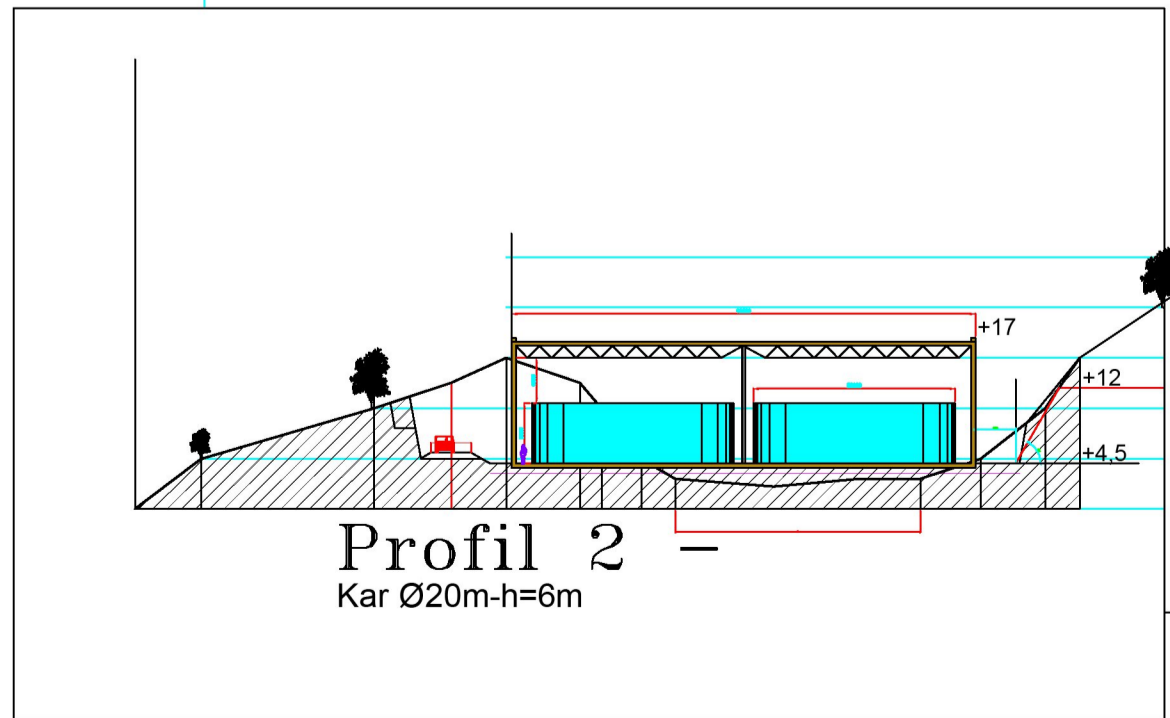


Profil 1

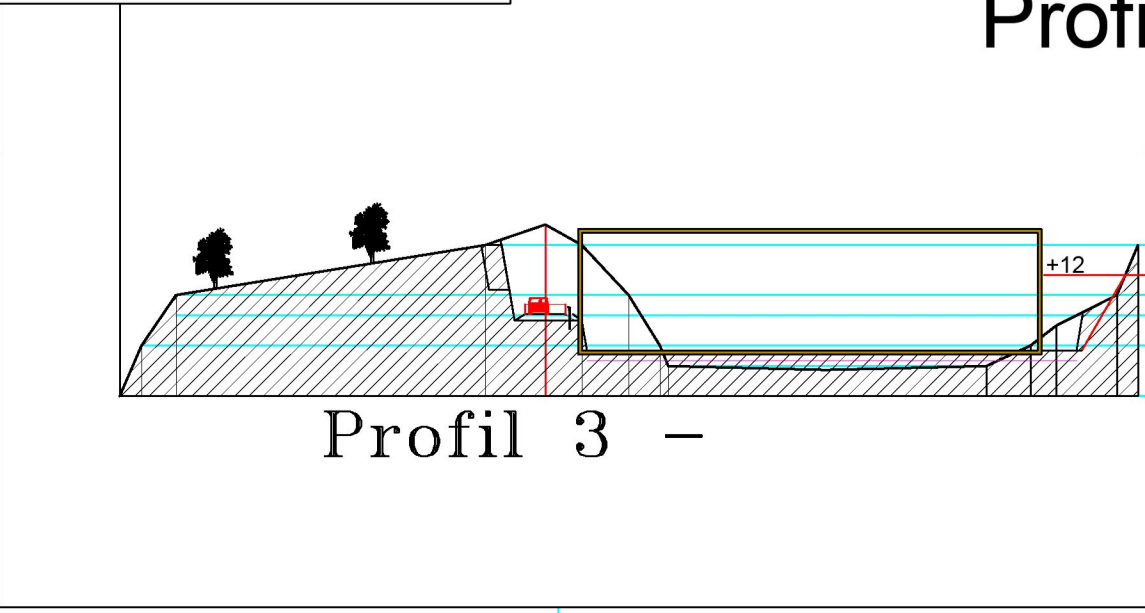


Bygg ca. 8400m2
gir BYA ca. 40%

Profil 2



Profil 3



MERKNADER

Teiknforklaring (kfr. reg.plan)

- SV Veg
- SVG Annan veggrunn - grøntareal
- SPP Parkeringsplasser
- LNA Naturformål av LMFR
- VAS Arkitekturnlegg i sjø og vassdrag med tilhørende landemål
- VNS Naturområde i sjø og vassdrag med tilhørende strandsone
- K569a Bevaring naturmiljø
- K570 Bevaring kulturmiljø
- uforming

Nesfossen Smolt AS

Nesfossen Næringsområde
Utviding mot nord 2017
Situasjonsplan



REV. 01

REV. 02

REV. 03

REV. 04

REV. 05

REV. 06

ARBEIDSTEGNING

TILBUDSTEGNING

For kommentarer

FORELØPIG TEGNING

001