

- Målte Grenser
 - Registrerte Grenser
 - Udefinert grenser
 - Terengmålte greuse
 - Konstruert grensepunkt
 - Bolig
 - Bustad m/leilighet
 - Våningshus
 - Storre bustader
 - Hytte/feriehus
 - Garasje/uthus
 - Industri/lager
 - Andre bygg
- Beliggenhet og høyder må oppfattes som orienterende.



Lindås kommune
Geodata avdeling

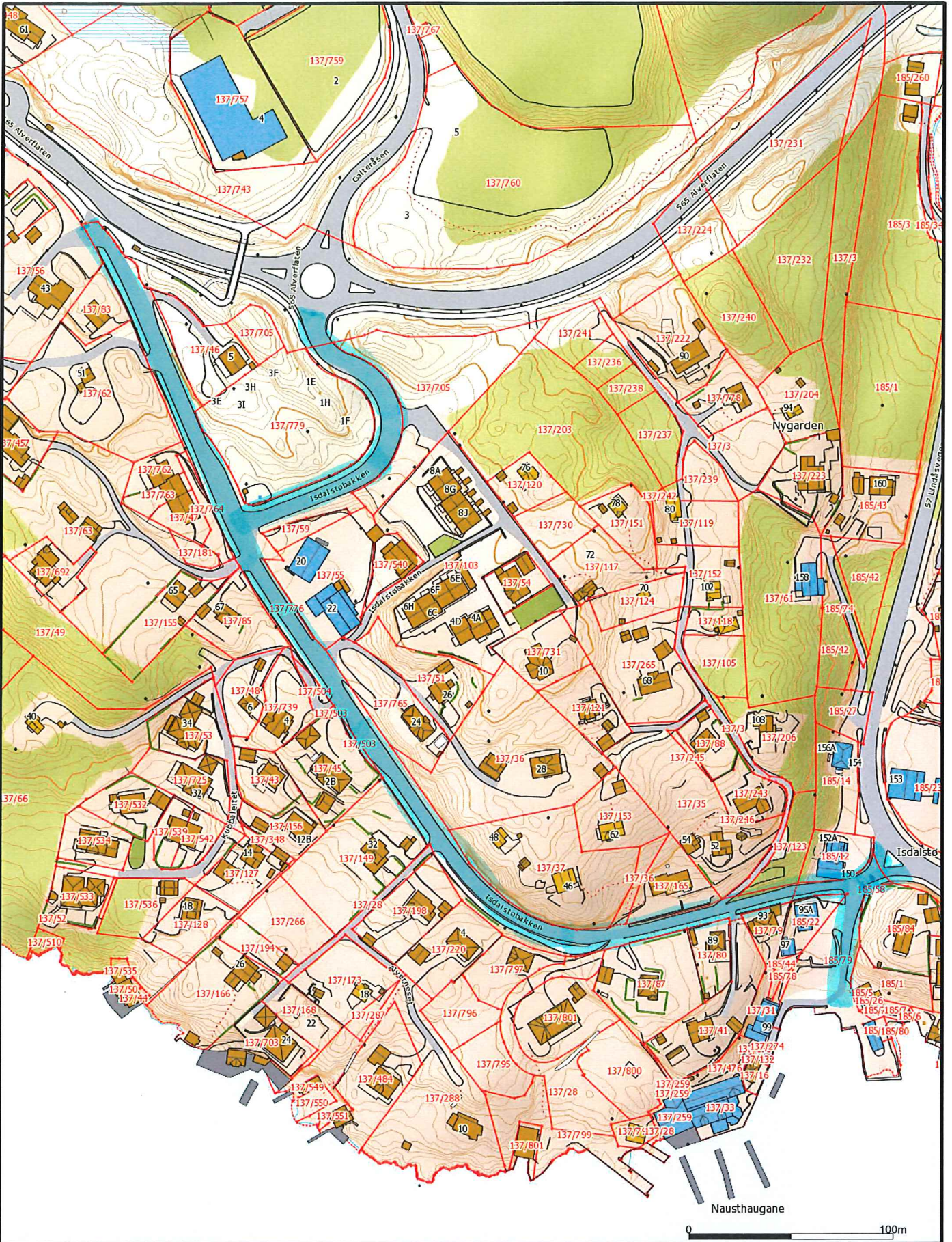
Kosting

Dato: 2017.03.09
Sign: likj

KNARVIK

N

Målestokk
1:10200



- Målte Grenser
- Registrerte Grenser
- Udefinert grenser
- Terrengmålte grense
- Konstruert grensepunkt
- Bolig
- Bustad m/leilighet
- Våningshus
- Storre bustader
- Hytte/feriehus
- Garasje/uthus
- Industri/lager
- Andre bygg

Beliggenhet og høyder må oppfattes som orienterende.



Kosting

Lindås kommune
Geodata avdeling

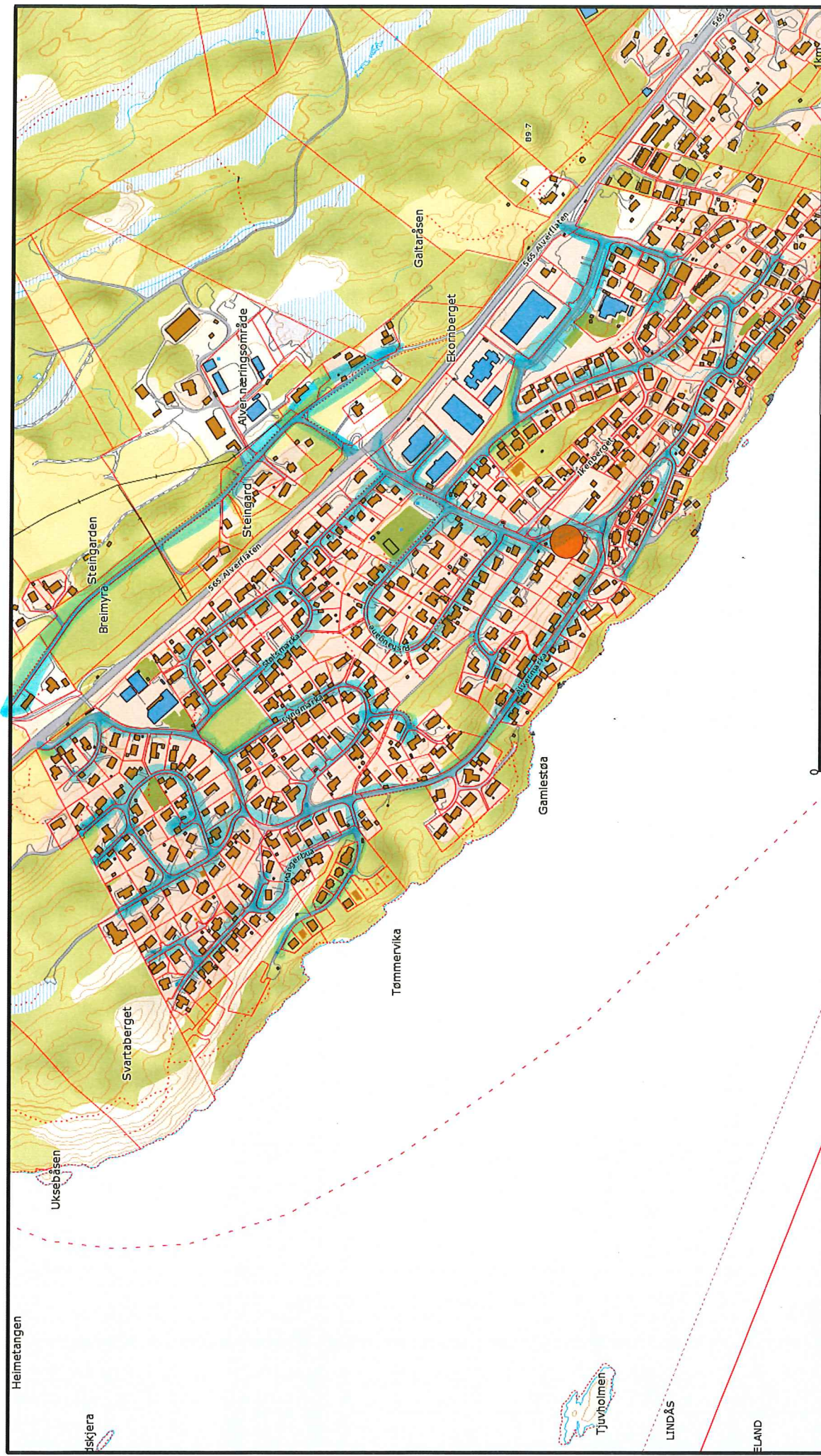
Dato: 2017.03.13



Sign: likj

ISDALSTØBAKKEN



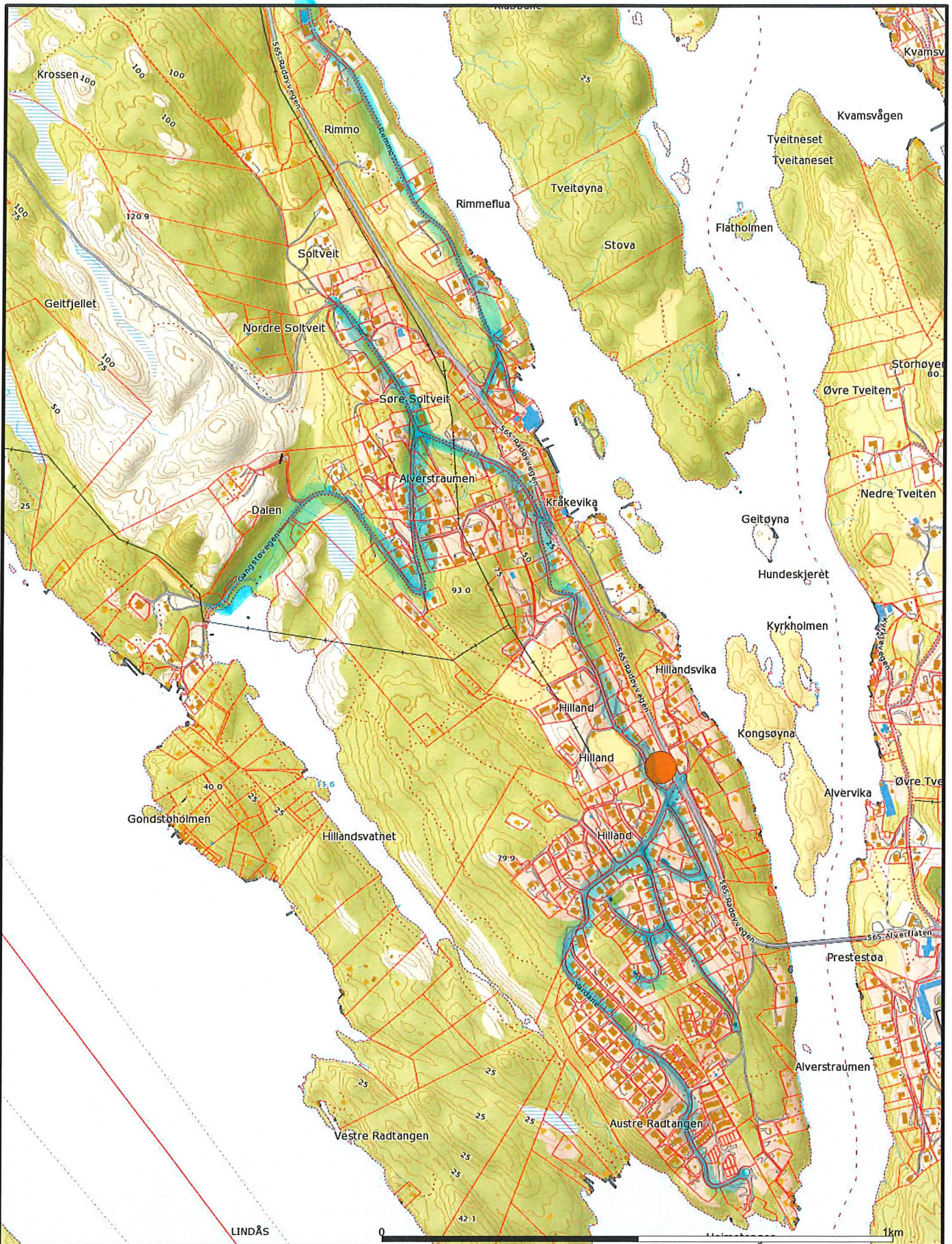
Målestokk
1:2500



	Lindås kommune Geodata avdeling	Kostning Bato: 2017.03.09 stgm: likj	
	Målestokk 1:7500		

- Målte Grenser
- Registrerte Grenser
- Udefinert grense
- Terrengmålte grense
- Konstruert grensepunkt
- Bolig
- Bustad m/leilighet
- Våningshus
- Stors bustader
- Hytte/feriehus
- Garasje/uthus
- Industri/lager
- Andre bygg

Beliggenhet og høyder må oppfattes som orienterende.



- Målte Grenser
- Registrerte Grenser
- Udefinert grenser
- Terrengmålte grense
- Konstruert grensepunkt
- Bolig
- Bustad m/leilighet
- Våningshus
- Storre bustader
- Hytte/feriehus
- Garasje/uthus
- Industri/lager
- Andre bygg



Lindås kommune
Geodata avdeling

Kosting

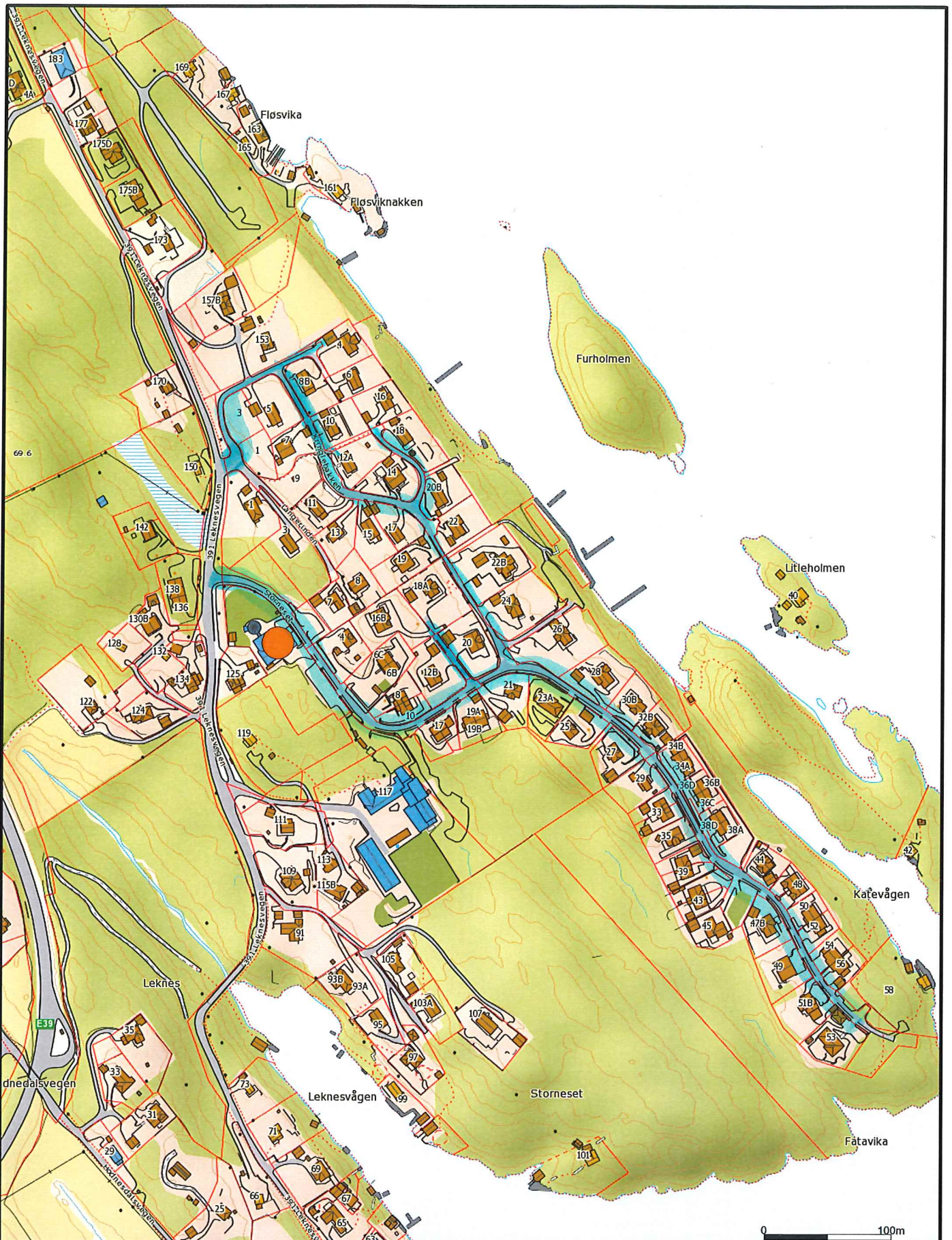


Dato: 2017.03.09
Sign: likj

HILLAND - SOLTVEIT - GANGSTØVEGEN

Målestokk
1:10000

Beliggenhet og høyder må oppfattes som orienterende.



- Målte Grenser
 - Registrerte Grenser
 - Udefinert grenser
 - ↑ Terrengmålte grense
 - ▲ Konstruert grensepunkt
 - Bolig
 - Bustad m/leilighet
 - Våningshus
 - Større bustader
 - Hytte/feriehus
 - Garasje/uthus
 - Industri/lager
 - Andre bygg
- Beliggenhet og høyder må oppfattes som orienterende.



Dato: 2017.03.09
Sign: likj

Lindås kommune
Geodata avdeling

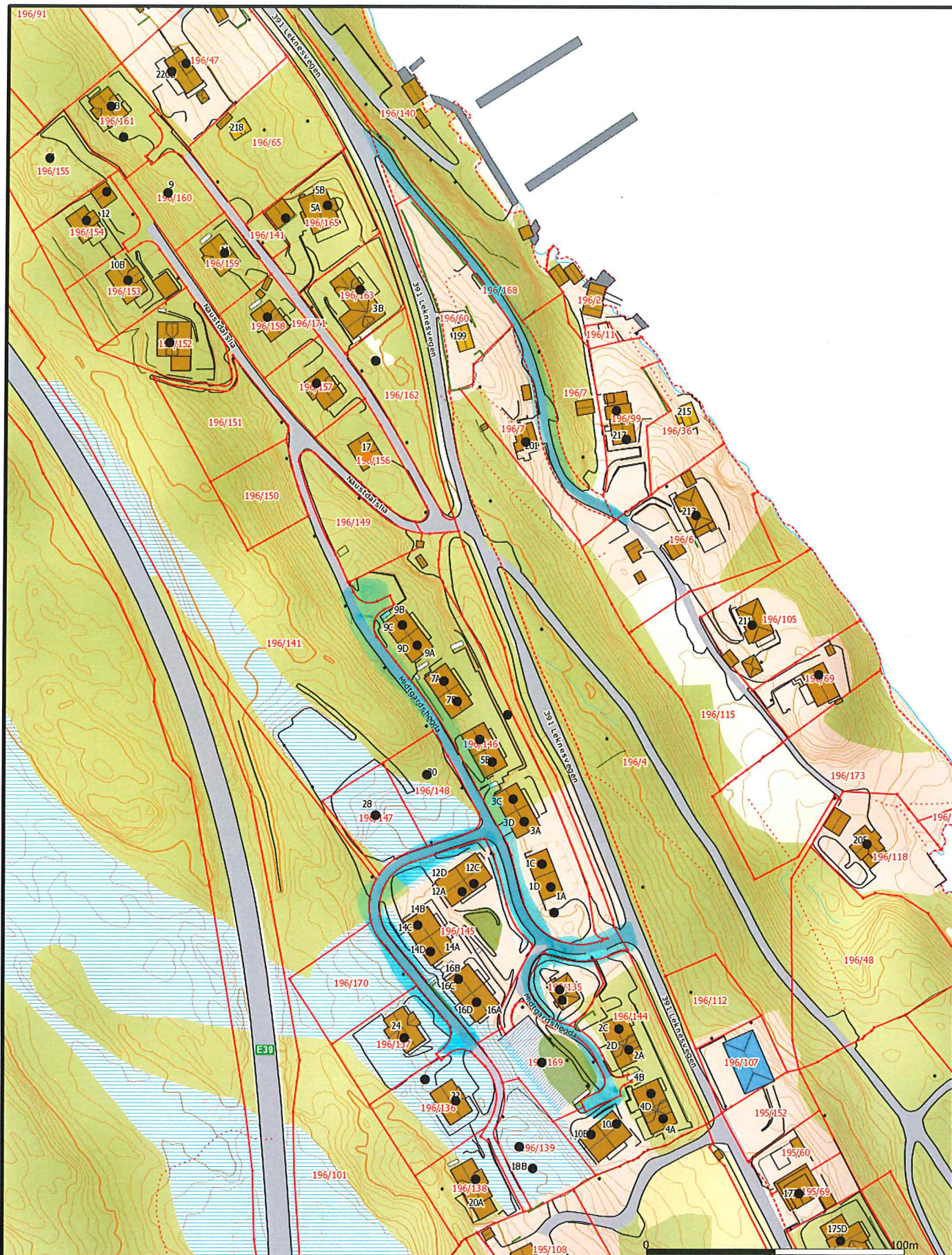
Kosting

STORNESET - LEKNES

N



Målestokk
1:4000



	Målte Grenser		Støre bustader
	Registrerte Grenser		Hytte/feriehuis
	Udefinert grense		Garasje/uthus
	Terrengmålte grense		Industri/lager
	Konstruert grensepunkt		Andre bygg
	Bolig		
	Bustad m/leilighet		
	Våningshus		

Beliggenhet og høyder må oppfattes som orienterende.



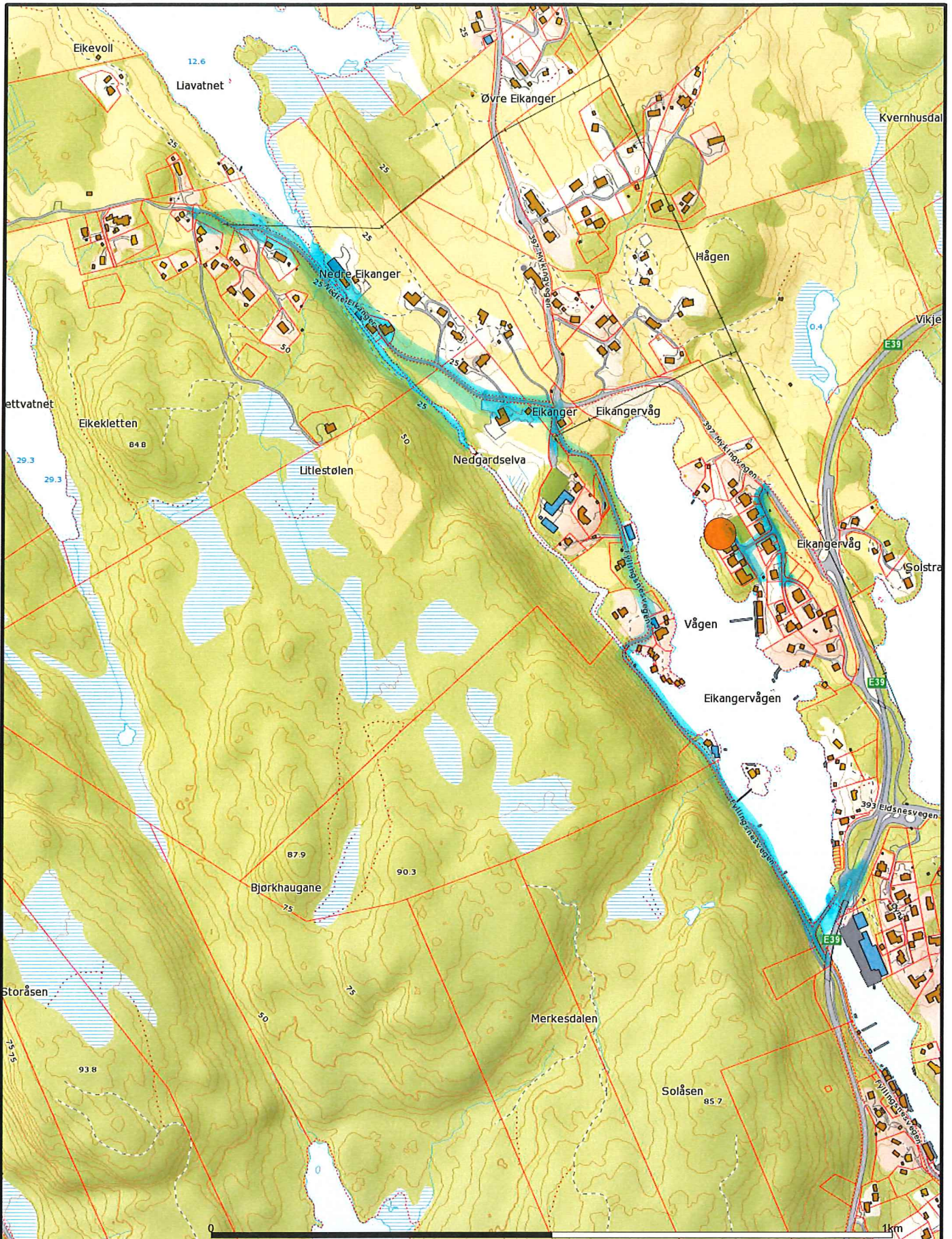
Lindås kommune
Geodata avdeling
Kosting

Dato: 2017.03.17
Sign: likj

MIDTGARDSHØGDA - LEKNES

N

Målestokk
1:2000



- Målte Grenser
- Registrerte Grenser
- Udefinert grenser
- Terrengmålte grense
- Konstruert grensepunkt
- Bolig
- Bustad m/leilighet
- Våningshus
- Større bustader
- Hytte/feriehus
- Garasje/tuhus
- Industri/lager
- Andre bygg

Beliggenhet og høyder må oppfattes som orienterende.



Kosting

Lindås kommune
Geodata avdeling

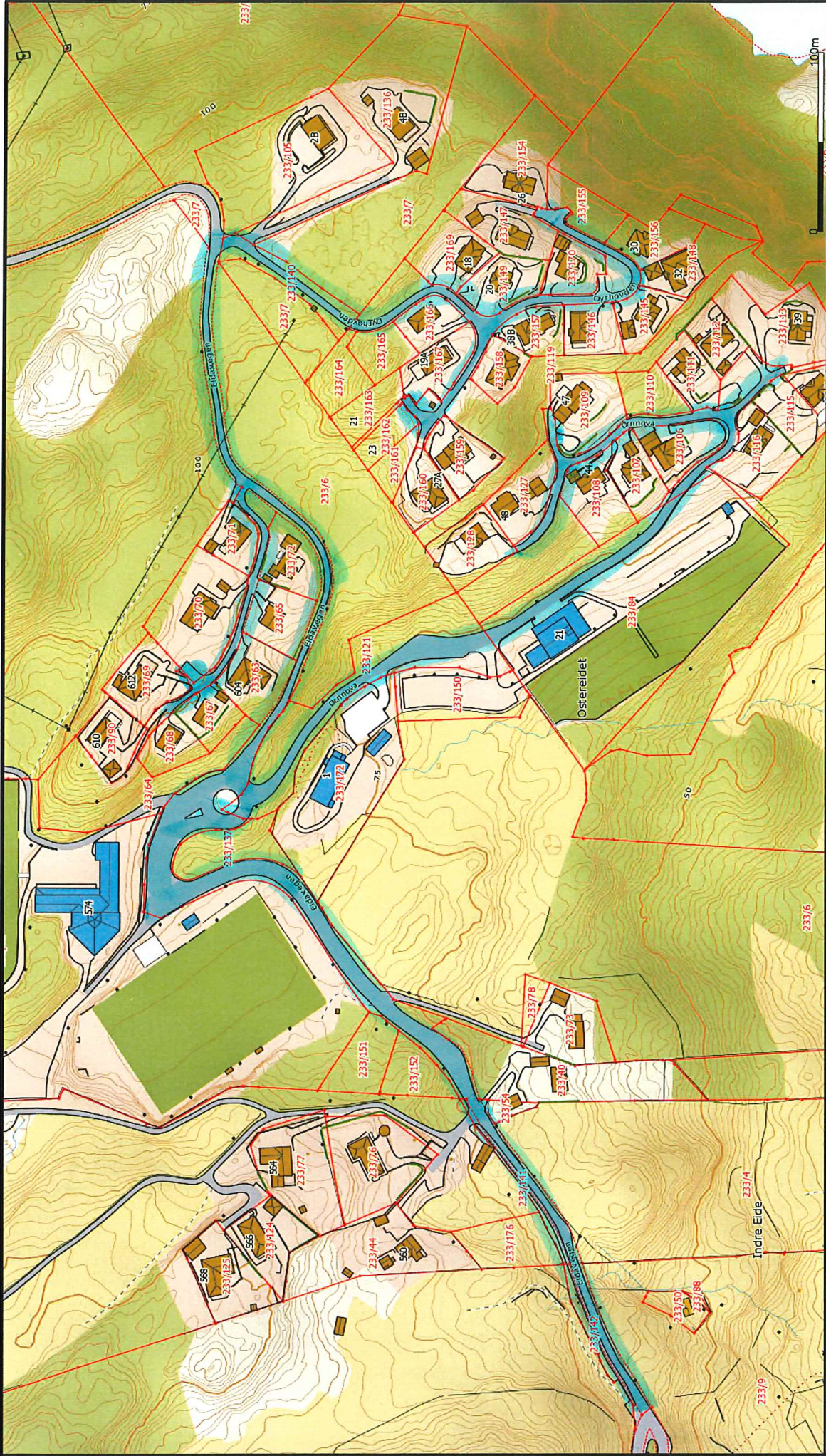
Dato: 2017.03.09



Sign: likj

EIKANGERVÅG



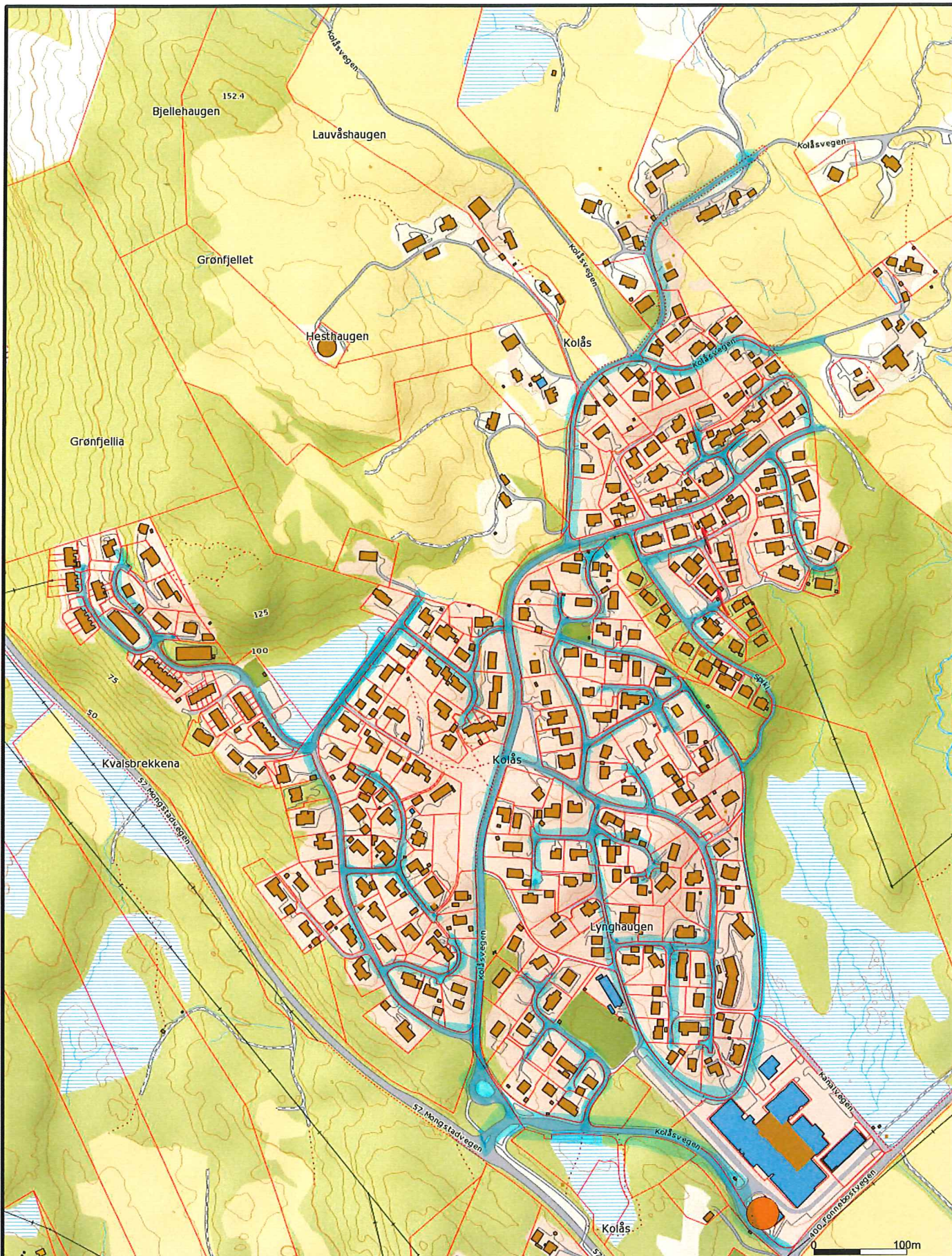
Målestokk
1:7500



	Lindås kommune Geodata avdeling	
	Kosting	
Date: 2017.03.16 Sign: Likj	OSTEREIDET	

- Målte Grenser
- Registrerte Grenser
- Udefinert grenser
- ! Terengmålte grense
- ⋈ Konstruert grensepunkt
- ⋈ Bolig
- ⋈ Bustad m/leilighet
- Våningshus
- Storre bustader
- Hyre/feriehuis
- Grasje/uthus
- Industri/lager
- Andre bygge

Beliggenhet og høyder må oppfattes som orienterende.



- Målte Grenser
- Registrerte Grenser
- Udefinert grenser
- Terrengmålte grense
- Konstruert grensepunkt
- Bolig
- Bustad m/leilighet
- Våningshus
- Storre bustader
- Hytte/feriehus
- Garasje/uthus
- Industri/lager
- Andre bygg

Beliggenhet og høyder må oppfattes som orienterende.



Lindås kommune
Geodata avdeling

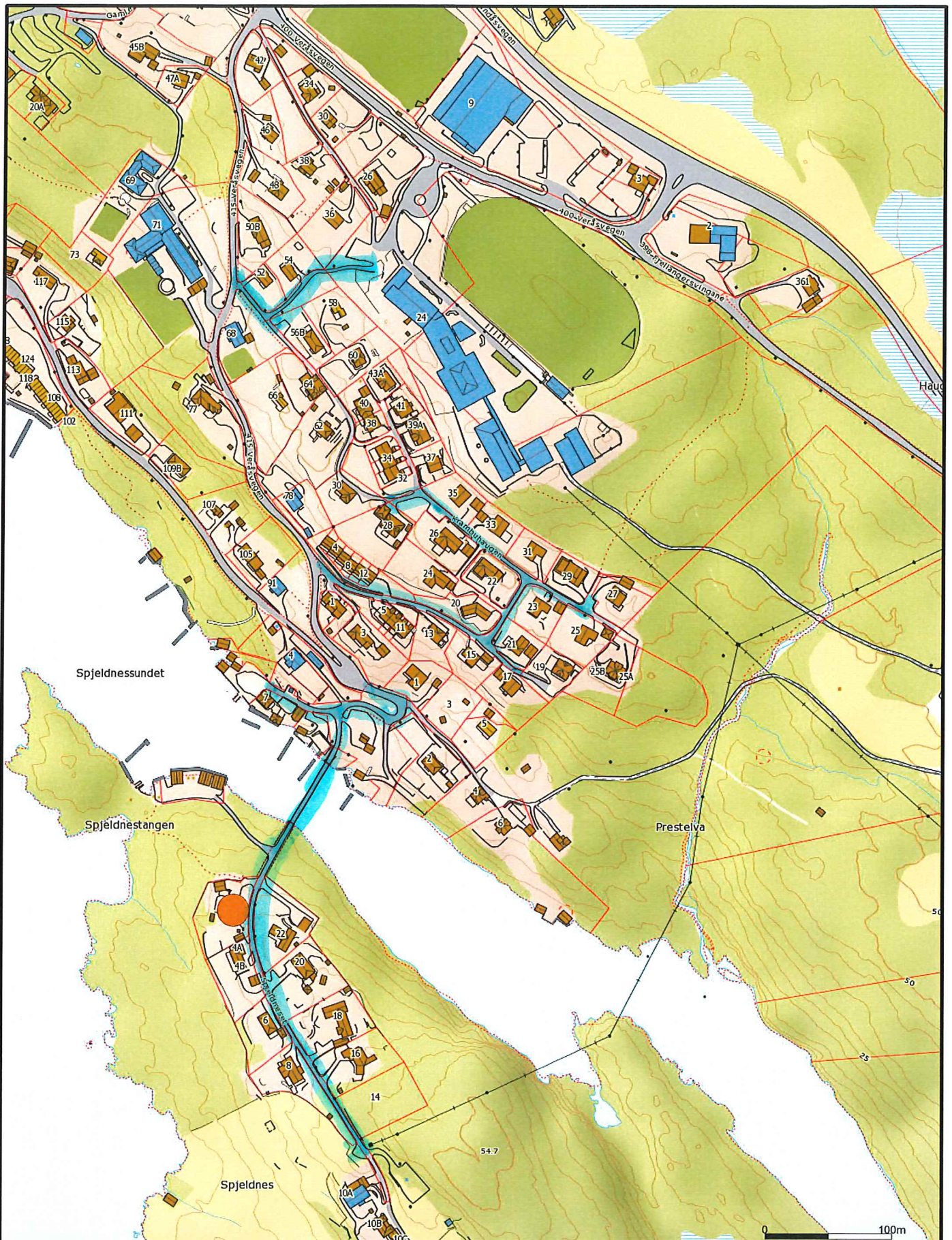
Kosting

Dato: 2017.03.09
Sign: likj

KOLÅS



Målestokk
1:5500



- Målte Grenser
- Registrerte Grenser
- Udefinert grenser
- Terengmålte grense
- Konstruert grensepunkt
- Bolig
- Bustad m/leilighet
- Våningshus
- Storre bustader
- Hytte/feriehus
- Garasje/uthus
- Industri/lager
- Andre bygg



Kosting

Lindås kommune
Geodata avdeling

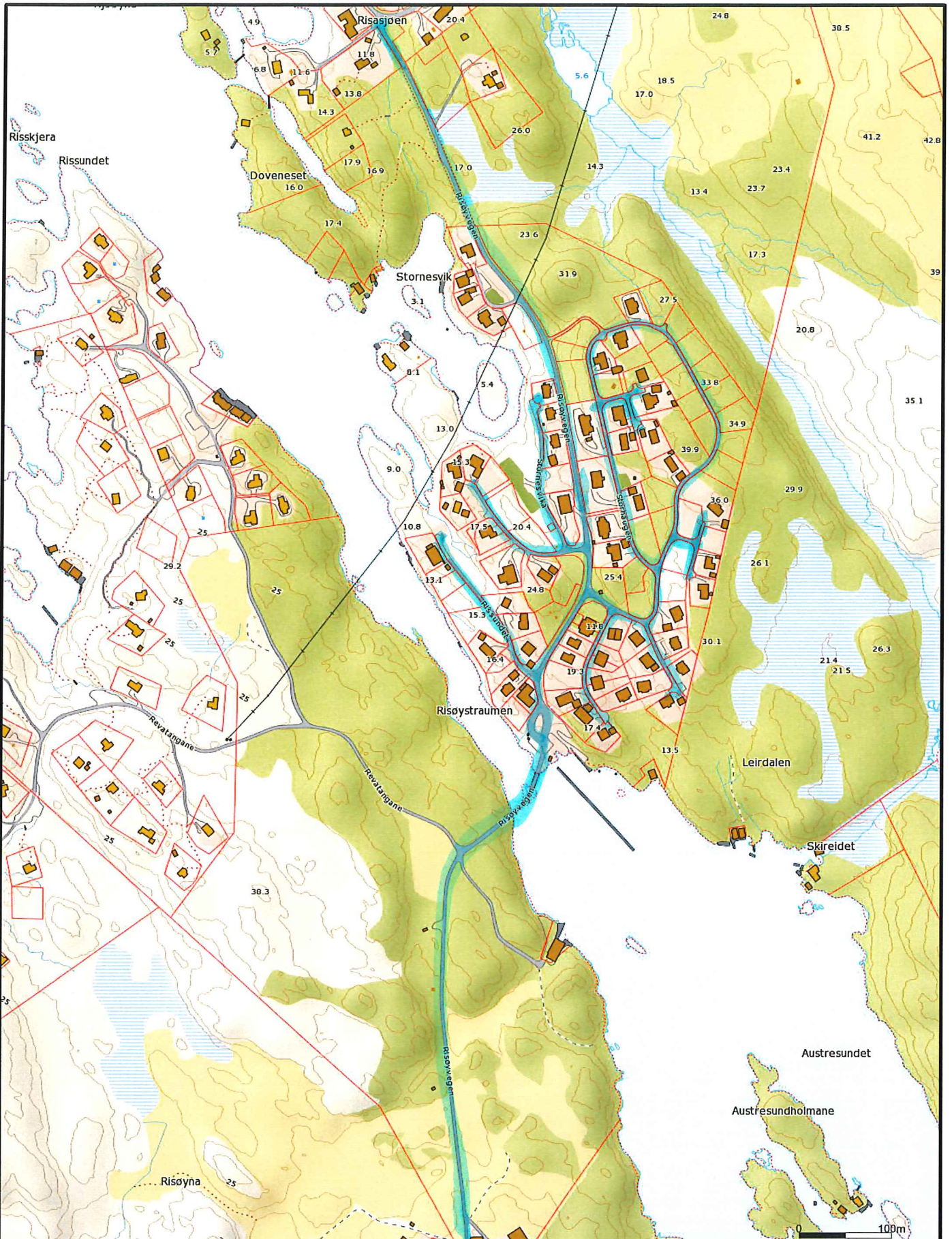


Dato: 2017.03.08
Sign: likj

SPJELDNES OG KRAMBUHAUGEN - LINDÅS

Målestokk
1:4000

Beliggenhet og høyder må oppfattes som orienterende.



- Målte Grenser
- Registrerte Grenser
- Udefinert grenser
- Terrengmålte grense
- Konstruert grensepunkt
- Bolig
- Bustad m/leilighet
- Våningshus
- Storre bustader
- Hytte/feriehus
- Garasje/uthus
- Industri/lager
- Andre bygg

Beliggenhet og høyder må oppfattes som orienterende.



Lindås kommune
Geodata avdeling

Kosting

Dato: 2017.03.09
Sign: likj

RISASJØVEGEN

N

Målestokk
1:5500