

Lindås Kommune  
Byggesak

Hjelmås 20.03.2017

## **Etablering av slamavskiller og utslipp for GBNR. 11/74, Ostereidet.**

I forbindelse med at eier av GBNR 11 / 74 ønsker å etablere slamavskiller med utslipp til sjø søkes det om dispensasjon fra følgende:

**Søknad om dispensasjon fra §1-1 i kommuneplan.**  
**Søknad om dispensasjon fra §1-8 i Plan og Bygningsloven.**  
**Dispensasjon fra strandloven, avstand til sjø.**

Slamavskiller og utslippsledning vil bli plassert som vist på kart.  
Fremkommelighet for slamtømmebil er god.  
Høydeforskjell slamsugebil og slamavskiller blir 8m.

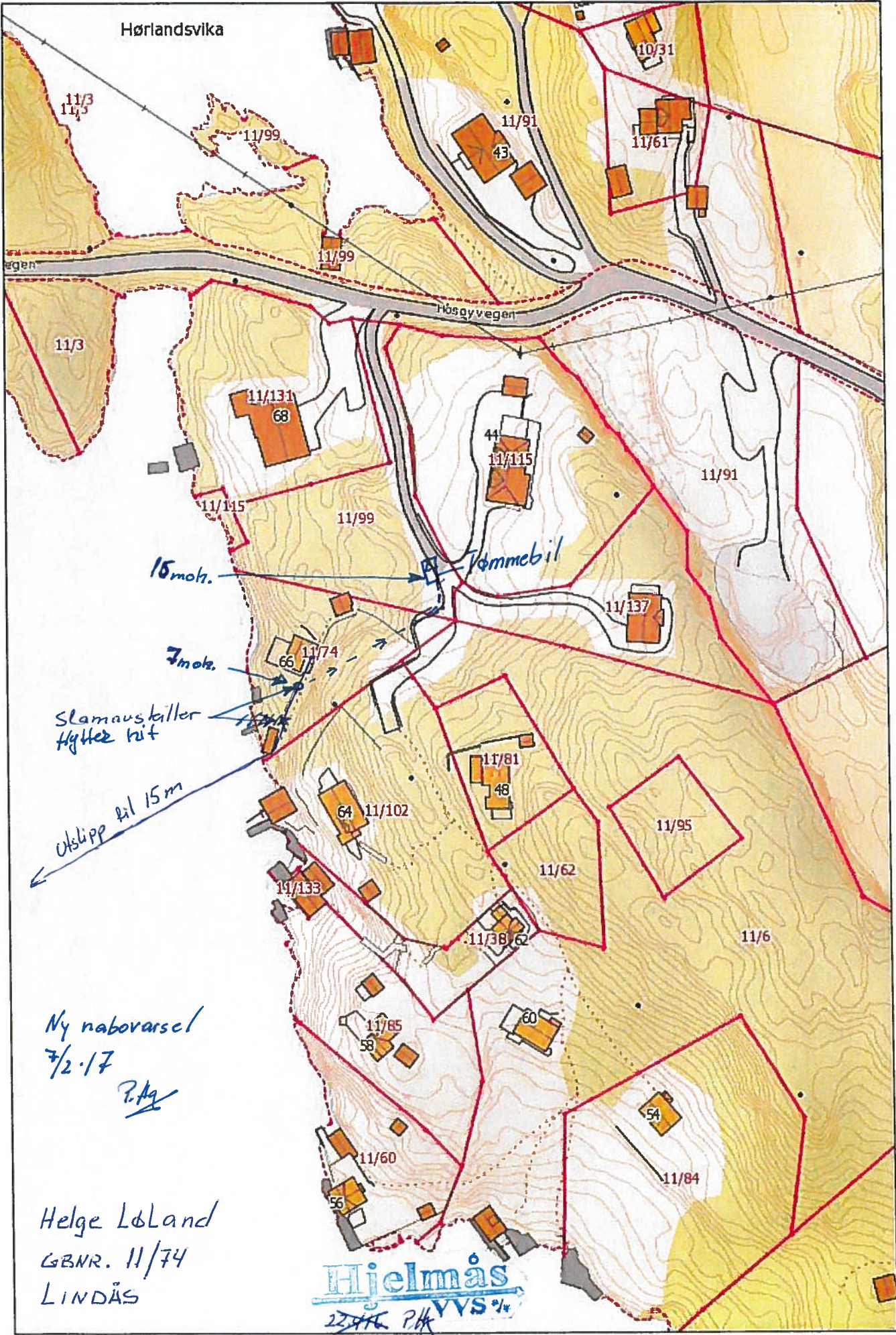
Tiltaket er nabovarsler og det er ikke komnt innsigelser til tiltaket.  
Søknad om tillatelse til utslippsledning er sendt BOH.

Vedlegg:  
Kart med inntegnet plassering av planlagt nytt anlegg.  
Kopi av søknad BOH.

Med hilsen  
**Hjelmås VVS as**

*Peder Hagesæter*  
Peder Hagesæter





Hørlandsvika

11/3  
11/3

11/99

11/91

10/31

11/61

11/99

43

egen

Høsgyvegen

11/3

11/131  
68

44  
11/115

11/91

11/115

11/99

15 moh.

Tømmebil

11/137

7 moh.

11/74  
66

Slamaustiller flytter hit

utslipp til 15m

11/81  
48

11/95

64 11/102

11/62

11/133

11/38/62

11/6

Ny naborarsel  
7/2-17  
P.H.

11/85  
58

60

Helge Løland  
GBNR. 11/74  
LINDÅS

Hjelmås  
VVS 22/11 P.H.

54

11/84

1:1000





## SØKNAD OM TILLATELSE

### i henhold til lov om havner og farvann av 17. april 2009 nr. 19

Bygging, graving, utfylling og andre tiltak som kan påvirke sikkerheten eller fremkommeligheten i kommunens sjøområde, krever tillatelse av kommunen hvor tiltaket skal settes i verk, jfr. havne- og farvannsloven av 17.04.2009 nr. 19 (hfl.) § 27. Som tiltak regnes bl.a. førtøyningsinstallasjoner, kaier, brygger, utdypning, dumping, opplag av fartøy, kabler og rør. Askøy, Austrheim, Bergen, Fedje, Fjell, Lindås, Meland, Os, Radøy, Sund og Øygarden kommune har delegert den myndighet som tilligger kommunen etter hfl., til Bergen og Omland havnevesen (BOH). **Tiltaket kan i tillegg være søknadspliktig til kommunen etter plan- og bygningsloven. Vi minner om at tiltakshaver selv plikter å påse at alle de nødvendige tillatelser foreligger før tiltaket kan gjennomføres.**

**Ifølge hfl. § 32 er det ikke adgang til å gi tillatelse i strid med vedtatte arealplaner.**

Dokumentasjon på at omsøkt tiltak er i samsvar med vedtatt arealplan. Dersom et tiltak krever dispensasjon fra vedtatt arealplan, må dispensasjonssak behandles i den aktuelle kommune. Dersom kommunen gir dispensasjon, vedlegges kopi av vedtaket søknaden til BOH. **Dersom omsøkt tiltak krever dispensasjon fra kommunen, eller det av andre grunner er ønskelig, kan søker be om en forhåndsuttale fra BOH.** En slik uttale gis kostnadsfritt fra BOH.

#### FØLGENDE DOKUMENTER MÅ VEDLEGGES SØKNADEN, VENNLIGST KRYSS AV:

- Utsnitt av oversiktskart, i målestokk 1:5000 eller 1:10 000, hvor eiendommens beliggenhet er avmerket.
- Kartutsnitt/situasjonsplan i målestokk 1:1000 eller 1:500, som viser tiltakets beliggenhet i farvannet og nærmeste omgivelser, herunder kaier, brygger og naboeiendommer. Både gnr. og bnr. må fremgå av kartutsnittet, og det omsøkte tiltak må være inntegnet i  **samme målestokk**  som kartutsnittet.
- Dersom et tiltak berører naboeiendom, må det også vedlegges samtykke fra grunneier.
- For større konstruksjoner, som for eksempel moloer og større marina anlegg, må det dessuten vedlegges tegninger som viser grunnplan, byggemåte (inkl. nødvendig snitt), dimensjoner, bunn- og dybdeforhold, samt fundamentering.
- Dokumentasjon som viser at  **omsøkt tiltak er i samsvar med vedtatte arealplaner/reguleringsplaner** , evt. kopi av kommunens vedtak i saken. Dersom det er gitt dispensasjon fra vedtatte planer, vedlegges kopi av kommunens vedtak. Eventuelt kan dispensasjonssøknad vedlegges med forespørsel om forhåndsuttale fra BOH. Det er ikke tilstrekkelig å legge ved utskrift av arealplan for området. Dokumentasjon skal innhentes fra kommunen etter en vurdering mht. gjeldende plan. E-post kommunikasjon kan være tilstrekkelig.
- For behandling av søknader om tiltak i sjø vil det bli fakturert et saksbehandlingsgebyr pålydende kr. 4 200,- pr. søknad. Dette følger av Forskrift om saksbehandlingsgebyr etter lov om havner og farvann (FOR 2010-12-20 nr.1760) med ikrafttredelse 01.01.2012. For utarbeidelse av faktura er det nødvendig å få oppgitt organisasjonsnr. på firma eller fødselsnr.  **til vedkommende som faktura skal sendes til.**

Husk å fylle ut alle felt. Ufullstendige søknader vil ikke bli behandlet.

UNDERTEGNEDE SØKER HERVED OM TILLATELSE TIL Å UTFØRE FØLGENDE:		
Beskrivelse av hva som skal utføres: <i>Etablere utslippsledning til 15m dyp.</i>		
Tiltakets størrelse/mål:		
Sted/Kommune: <i>hindås / Veland</i>	Gnr.: <i>11</i>	Bnr.: <i>74</i>
Ansvarlig søker : Navn: <i>HJELMÅS VVS AS</i>	Organisasjonsnr: <i>988 410 586</i>	
Postadresse: <i>LEKNESVEGEN 183</i>	Postnr./Sted: <i>5915 HJELMÅS</i>	
Telefonnr.: <i>5635 4050</i>	Mobilnr.: <i>906 89 888</i>	E-post: <i>hjevvs@hjelmaas.no</i>
Tiltakshaver: Navn: <i>Helge Løland</i>	Fødselsnr (11 siffer):	
Postadresse: <i>Lønborglien 343</i>	Postnr./Sted: <i>5039 Bergen</i>	
Telefonnr.: <i>55248009</i>	Mobilnr.: <i>913 77 867</i>	E-post: <i>loland.helge@gmail.com</i>
Dato: <i>27/3.17</i>	Underskrift: <i>Peder Hagosøta</i>	

**Søknad sendes til:**

Bergen og Omland havnevesen  
Postboks 6040  
5892 Bergen

Eller: [bergen.havn@bergen.kommune.no](mailto:bergen.havn@bergen.kommune.no)

## Søknad om tillatelse til tiltak

etter plan- og bygningsloven § 20-3, jf. § 20-1

Rammetillatelse

Ett-trinns søknadsbehandling

Oppfylles vilkårene for 3 ukers saksbehandling, jf. § 21-7 annet ledd?  Ja  Nei

### Erklæring om ansvarsrett for ansvarlig søker

forellgger sentral godkjenning?  Ja  Nei

Nullstill



Berører tiltaket eksisterende eller fremtidige arbeidsplasser?  Ja  Nei

Hvis ja, skal samtykke innhentes fra Arbeidstilsynet før igangsetting av tiltaket. Byggblankett 5177 med vedlegg.

Berører tiltaket byggverk oppført før 1850, jf. Kulturminneloven § 25, andre ledd?  Ja  Nei

Hvis ja, skal uttalelse fra fylkeskommunen foreligge før igangsetting av tiltaket.

Opplysninger gitt i søknad eller vedlegg til søknaden vil bli registrert i matrikkelen.

Søknaden gjelder							
Eiendom/ byggsted	Gnr.	Bnr.	Festenr.	Seksjonsnr.	Bygningsnr.	Bollgnr.	Kommune
	11	74					Lindås
Planlagt bruk/formål	Adresse				Postnr.	Poststed	
	Hosøyvegen 66				5993	Ostereidet	
Tiltakets art pbl § 20-1 (flere kryss mulig)	Beskriv						Bygn.typekode (jf. s. 2)
	<input type="checkbox"/> Bolig	<input checked="" type="checkbox"/> Fritidsbolig	<input type="checkbox"/> Garasje	<input type="checkbox"/> Annet:			
	Nye bygg og anlegg	<input type="checkbox"/> Nytt bygg *)	<input type="checkbox"/> Parkeringsplass *)	<input checked="" type="checkbox"/> Anlegg	<input type="checkbox"/> Veg	<input type="checkbox"/> Vesentlig terrenginngrep	
	Endring av bygg og anlegg	<input type="checkbox"/> Tilbygg, påbygg, underbygg *)			<input type="checkbox"/> Fasade		
		<input type="checkbox"/> Konstruksjon			<input type="checkbox"/> Reparasjon	<input type="checkbox"/> Ombygging	
	Endring av bruk	<input type="checkbox"/> Bruksendring <input type="checkbox"/> Vesentlig endring av tidligere drift					
	Riving	<input type="checkbox"/> Hele bygg *)		<input type="checkbox"/> Deler av bygg *)		<input type="checkbox"/> Anlegg	
	Bygn.tekn. install.**)	<input type="checkbox"/> Nyanlegg *)		<input type="checkbox"/> Endring		<input type="checkbox"/> Reparasjon	
	Endring av bruks- enhet i bolig	<input type="checkbox"/> Oppdeling		<input type="checkbox"/> Sammenføyning			
	Innhegning, skilt	<input type="checkbox"/> Innhegning mot veg		<input type="checkbox"/> Reklame, skilt, innretning e.l.			
*) Byggblankett 5175 fylles ut og vedlegges. (Vedlegg gruppe A)				**) Gjelder kun når installasjonen ikke er en del av et større tiltak.			

Vedlegg			
Beskrivelse av vedlegg	Gruppe	Nr. fra - til	ikke relevant
Opplysninger om ytre rammer og bygningsspesifikasjon for tiltaket (Byggblankett 5175)	A	1 - 2	<input type="checkbox"/>
Dispensasjonssøknad (begrunnelse/vedtak) (pbl kap. 19)	B	-	<input type="checkbox"/>
Nabovarsling (Kwittering for nabovarsel/Opplysninger gitt i nabovarsel/nabomerknader/kommentarer til nabomerknader)	C	1 - 2	<input type="checkbox"/>
Situasjonsplan, avkjørselsplan bygning/eiendom	D	1 - 1	<input type="checkbox"/>
Tegninger	E	1 - 1	<input type="checkbox"/>
Redegjørelser/kart	F	-	<input type="checkbox"/>
Erklæring om ansvarsrett/gjennomføringsplan	G	1 - 1	<input type="checkbox"/>
Bollgsesifikasjon i Matrikkelen	H	-	<input checked="" type="checkbox"/>
Uttalelse/vedtak fra annen offentlig myndighet	I	-	<input type="checkbox"/>
Andre vedlegg	Q	-	<input type="checkbox"/>

Erklæring og underskrift			
Ansvarlig søker bekrefter at hele tiltaket belegges med ansvar, og dekker kravene i henhold av plan- og bygningsloven. En er kjent med reglene om straff og sanksjoner i pbl kap. 32 og at det kan medføre reaksjoner dersom det gis uriktige opplysninger. Foretaket forplikter seg til å stille med nødvendig kompetanse i tiltaket, jf. SAK10 kap. 10 og 11.			
Ansvarlig søker for tiltaket		Tiltakshaver	
Foretak	Org.nr.	Navn	
Hjelmas VVS AS	988410586	Helge Løland	
Adresse		Adresse	
Leknesvegen 183		Lønborglien 343	
Postnr.	Poststed	Postnr.	Poststed
5915	Hjelmas	5039	Bergen
Kontaktperson	Telefon	Mobiltelefon	Eventuelt organisationsnummer
Peder Hagesæter	56354050	90689888	
E-post	E-post		Telefon (dagtid)
hjvvs@hjelmaas.no	loland.helge@gmail.com		91377867
Dato	Underskrift	Dato	Underskrift
7/3/17	<i>Peder Hagesæter</i>	3/4/17	<i>Helge Løland</i>
Gjentas med blokkbokstaver		Gjentas med blokkbokstaver	
Peder Hagesæter		Helge Løland	

Bygningstypetekoder		
<b>BOLIG</b>		
Dersom bruksarealet til bolig er større enn bruksarealet til annet enn bolig, velges bygningstype kodet innen hovedgruppen "Bolig" (111–199). Ved valg av bygningstype velges den med størst andel av arealet innen hovedgruppen.		
<b>Enebolig</b> 111 Enebolig 112 Enebolig med hybel/sokkelleilighet 113 Våningshus  <b>Tomannsbolig</b> 121 Tomannsbolig, vertikaldelt 122 Tomannsbolig, horisontaldelt 123 Våningshus, tomannsbolig, vertikaldelt 124 Våningshus tomannsbolig, horisontaldelt  <b>Rekkehus, kjedehus, andre småhus</b> 131 Rekkehus 133 Kjede-/atriumhus 135 Terrassehus 136 Andre småhus med 3- boliger eller flere	<b>Store boligbygg</b> 141 Stort frittliggende boligbygg på 2 et. 142 Stort frittliggende boligbygg på 3 og 4 et. 143 Stort frittliggende boligbygg på 5 et. eller mer 144 Store sammenbygde boligbygg på 2 et. 145 Store sammenbygde boligbygg på 3 og 4 et. 146 Store sammenbygde boligbygg på 5 et. eller mer  <b>Bygning for bofellesskap</b> 151 Bo- og servicesenter 152 Studenthjem/studentboliger 159 Annen bygning for bofellesskap*	<b>Fritidsbolig</b> 161 Hytter, sommerhus ol. fritidsbygg 162 Helårsbolig som benyttes som fritidsbolig 163 Våningshus som benyttes som fritidsbolig  <b>Kole, seterhus og lignende</b> 171 Seterhus, sel, rorbu og lignende 172 Skogs- og utmarkskoie, gamle  <b>Garasje og uthus til bolig</b> 181 Garasje, uthus, annekst til bolig 182 Garasje, uthus, annekst til fritidsbolig  <b>Annen boligbygning</b> 193 Boligbrakker 199 Annen boligbygning (sekundærbolig reindrift)
<b>ANNET</b>		
Dersom bruksarealet ikke omfatter bolig eller bruksarealet til bolig er mindre enn til annet, velges bygningstype kodet innen "Annet" (211–840) ut fra hovedgruppen som samlet utgjør det største arealet. Ved valg av bygningstype velges den med størst andel av arealet innen hovedgruppen.		
<b>INDUSTRI OG LAGER</b> <b>Industribygning</b> 211 Fabrikbygning 212 Verkstedsbygning 214 Bygning for rensaneanlegg 216 Bygning for vannforsyning 219 Annen industribygning *  <b>Energiforsyningsbygning</b> 221 Kraftstasjon (> 15 000 kVA) 223 Transformatorstasjon (> 10 000 kVA) 229 Annen energiforsyning *  <b>Lagerbygning</b> 231 Lagerhall 232 Kjøle- og fryselager 233 Silobygning 239 Annen lagerbygning *  <b>Fiskeri- og landbruksbygning</b> 241 Hus for dyr/landbruk, lager/silo 243 Veksthus 244 Driftsbygning fiske/fangst/oppdrett 245 Naust/redskapshus for fiske 248 Annen fiskeri- og fangstbygning 249 Annen landbruksbygning *	<b>Garasje- og hangarbygning</b> 431 Parkeringshus 439 Annen garasje-/hangarbygning *  <b>Veg- og trafikktilsynsbygning</b> 441 Trafikktilsynsbygning * 449 Annen veg- og biltilsynsbygning *  <b>HOTELL OG RESTAURANT</b> <b>Hotellbygning</b> 511 Hotellbygning 512 Motellbygning 519 Annen hotellbygning *  <b>Bygning for overnatting</b> 521 Hospits, pensjonat 522 Vandrer-/feriehjem 523 Appartement 524 Camping/utleiehytte 529 Annen bygning for overnatting *  <b>Restaurantbygning</b> 531 Restaurantbygning, kafébygning 532 Sentralkjøkken, kantinebygning 533 Gatekjøkken, kioskbygning 539 Annen restaurantbygning *	<b>Idrettsbygning</b> 651 Idrettshall 652 Ishall 653 Svømmehall 654 Tribune og idrettsgarderobe 655 Helsestudio 659 Annen idrettsbygning *  <b>Kulturhus</b> 661 Kino-/teater-/opera-/konsertbygning 662 Samfunnshus, grendehus 663 Diskotek 669 Annet kulturhus *  <b>Bygning for religiøse aktiviteter</b> 671 Kirke, kapell 672 Bedehus, menighetshus 673 Krematorium/gravkapell/bårehus 674 Synagoge, moske 675 Kloster 679 Annen bygning for religiøse aktiviteter *
<b>KONTOR OG FORRETNING</b> <b>Kontorbygning</b> 311 Kontor- og administrasjonsbygning, rådhus 312 Bankbygning, posthus 313 Mediabygning 319 Annen kontorbygning *  <b>Forretningsbygning</b> 321 Kjøpesenter, varehus 322 Butikk/forretningsbygning 323 Bensinstasjon 329 Annen forretningsbygning * 330 Messe- og kongressbygning	<b>KULTUR OG UNDERVISNING</b> <b>Skolebygning</b> 611 Lekepark 612 Barnehage 613 Barneskole 614 Ungdomsskole 615 Kombinert barne- ungdomsskole 616 Videregående skole 619 Annen skolebygning *  <b>Universitets-, høgskole og forskningsbygning</b> 621 Universitet/høgskole m/auditorium, lesesal mv. 623 Laboratoriebygning 629 Annen universitets-, høgskole og forskningsbygning *	<b>HELSE</b> <b>Sykehus</b> 719 Sykehus *  <b>Sykehjem</b> 721 Sykehjem 722 Bo- og behandlingssenter 723 Rehabiliteringsinstitusjon, kurbad 729 Annet sykehjem *  <b>Primærhelsebygning</b> 731 Klinikk, legekontor/-senter/-vakt 732 Helse-/sosialsenter, helsestasjon 739 Annen primærhelsebygning *
<b>SAMFERDSEL OG KOMMUNIKASJON</b> <b>Ekspedisjonsbygning, terminal</b> 411 Ekspedisjonsbygning, flyterminal, kontrolltårn 412 Jernbane- og T-banestasjon 415 Godsterminal 416 Postterminal 419 Annen ekspedisjon- og terminalbygning *  <b>Telekommunikasjonsbygning</b> 429 Telekommunikasjonsbygning	<b>Museums- og biblioteksbygning</b> 641 Museum, kunstgalleri 642 Bibliotek/mediatek 643 Zoologisk-/botanisk hage (bygning) 649 Annen museums-/biblioteksbygning *	<b>FENGSEL, BEREDSKAP O.A.</b> <b>Fengselsbygning</b> 819 Fengselsbygning *  <b>Beredskapsbygning</b> 821 Politistasjon 822 Brannstasjon, ambulansestasjon 823 Fyrstasjon, losstasjon 824 Stasjon for radarovervåk. av fly-/skipstrafikk 825 Tilfluktsrom/bunker 829 Annen beredskapsbygning * 830 Monument 840 Offentlig toalett
*) eller bygning som har nær tilknytning til tjener slike bygninger		

Vedlegg nr.  
A-



## Opplysninger om tiltakets ytre rammer og bygningsspesifikasjon

Vedlegg til Byggblankett 5174

Beskrivelse av hvordan tiltaket oppfyller byggesaksbestemmelsene, planbestemmelsene og planvedtak etter plan- og bygningsloven (pbl) innenfor angitte områder

Opplysningene gjelder							
Eiendom/ byggested	Gnr.	Bnr.	Festenr.	Seksjonsnr.	Bygningsnr.	Bolignr.	Kommune
	11	74					Lindås
	Adresse			Postnr.	Poststed		
	Hosøyvegen 66			5993	Ostereidet		
Forhåndskonferanse							
Pbl § 21-1	Forhåndskonferanse er avholdt og referat foreligger <input type="checkbox"/> Ja <input checked="" type="checkbox"/> Nei						
Dispensasjonssøknad og fravik fra TEK10							
Pbl Kap. 19	Det søkes dispensasjon fra bestemmelsene i: (begrunnelse for dispensasjon gis på eget ark)					Vedlegg nr.	
	<input type="checkbox"/> Plan- og bygningsloven med forskrifter	<input type="checkbox"/> Kommunale vedtekter/ forskrifter til pbl	<input type="checkbox"/> Arealplaner	<input type="checkbox"/> Vegloven		B -	
Pbl § 31-2	<input type="checkbox"/> Det søkes om fravik fra TEK for eksisterende byggverk (pbl § 31-2)				Redegjørelse i eget vedlegg	Vedlegg nr. B -	
Arealdisponering							
Planstatus mv.	Sett kryss for gjeldende plan						
	<input type="checkbox"/> Arealdel av kommuneplan	<input type="checkbox"/> Reguleringsplan	<input type="checkbox"/> Bebyggelsesplan				
	Navn på plan Kommuneplan i Lindås ID: 1263-200815						
	Reguleringsformål i arealdel av kommuneplan/reguleringsplan/bebyggelsesplan - beskriv						
	Velg aktuell kolonne iht. beregningsregel angitt i gjeldende plan*						
		%-BYA	BYA	%-BRA / %-TU	BRA	U-grad	
	a. Grad av utnyttning iht. gjeldende plan	%	m <sup>2</sup>	%	m <sup>2</sup>		
Tomtearealet	b. Byggeområde/grunneiendom**		m <sup>2</sup>		m <sup>2</sup>	m <sup>2</sup>	
	c. Ev. areal som trekkes fra iht. beregn.regler	-	m <sup>2</sup>	-	m <sup>2</sup>		
	d. Ev. areal som legges til iht. beregn.regler					+ m <sup>2</sup>	
	e. Beregnet tomteareal (b - c) eller (b + d)	=	m <sup>2</sup>	=	m <sup>2</sup>	= m <sup>2</sup>	
Grad av utnyttning	Arealbenevnelser	BYA	BYA	BRA	BRA	BTA	
	f. Beregnet maks. byggeareal iht. plan (jf. a. og e.)	m <sup>2</sup>	m <sup>2</sup>	m <sup>2</sup>	m <sup>2</sup>	m <sup>2</sup>	
	g. Areal eksisterende bebyggelse	m <sup>2</sup>	m <sup>2</sup>	m <sup>2</sup>	m <sup>2</sup>	m <sup>2</sup>	
	h. Areal som skal rives	-	m <sup>2</sup>	-	m <sup>2</sup>	- m <sup>2</sup>	
	i. Areal ny bebyggelse	+	m <sup>2</sup>	+	m <sup>2</sup>	+ m <sup>2</sup>	
	j. Parkeringsareal på terreng	+	m <sup>2</sup>	+	m <sup>2</sup>	+ m <sup>2</sup>	
	k. Areal byggesak	=	m <sup>2</sup>	=	m <sup>2</sup>	= m <sup>2</sup>	
	Beregnet grad av utnyttning (jf. e. og k.)***	%	m <sup>2</sup>	%	m <sup>2</sup>		
Bygnings- opplysninger som føres i Matrikkelen	l. Åpne arealer som inngår i k		-	m <sup>2</sup>	-	m <sup>2</sup>	
	j. Parkeringsareal på terreng		-	m <sup>2</sup>	-	m <sup>2</sup>	
	m. Areal matrikkelen = k - l - j		=	m <sup>2</sup>	=	m <sup>2</sup>	
	Antall etasjer	Antall bruksenheter bolig	Boliger	m <sup>2</sup>	Boliger	m <sup>2</sup>	Boliger
	Antall bruksenheter annet	Annet	m <sup>2</sup>	Annet	m <sup>2</sup>	Annet	
Redegjørelser	* Skal beregning av utnyttingsgrad skje etter annen regel, beskriv nærmere					Vedlegg nr. D -	
	** Dersom areal i rad b ikke er fremkommet av målebrev, beskriv nærmere					Vedlegg nr. D -	
	*** Vis ev. underlag for beregningen av grad av utnyttning i vedlegg					Vedlegg nr. D -	



Bygningsopplysninger som føres i matrikkelen		
Næringsgruppekode	Oppgi kode for hvilken næring brukeren av bygningen tilhører. Bygninger som brukes til flere formål skal kodes etter den næringen som opptar størst del av arealet. <b>Unntak:</b> Næringsgruppekode «X» skal kun brukes når bygget bare har areal til boligformål.	
Næringsgrupper – gyldige koder		
A Jordbruk, skogbruk og fiske	H Transport og lagring	P Undervisning
B Bergverksdrift og utvinning	I Overnattings- og serveringsvirksomhet	Q Helse- og sosialtjenester
C Industri	J Informasjon og kommunikasjon	R Kulturell virksomhet, underholdning og fritidsaktiviteter
D Elektrisitets-, gass-, damp- og varmtvannsforsyning	K Finansierings- og forsikringsvirksomhet	S Annen tjenesteyting
E Vannforsyning, avløps- og renovasjonsvirksomhet	L Omsetning og drift av fast eiendom	T Lønnet arbeid i private husholdninger
F Bygge- og anleggsvirksomhet	M Faglig, vitenskapelig og teknisk tjenesteyting	U Internasjonale organisasjoner og organer
G Varehandel, reparasjon av motorvogner	N Forretningsmessig tjenesteyting	X Bolig
	O Offentlig administrasjon og forsvar, trykdeordninger underlagt offentlig forvaltning	Y Annet som ikke er næring.

Plassering av tiltaket		
Kan høyspent kraftlinje være i konflikt med tiltaket?	<input type="checkbox"/> Ja <input checked="" type="checkbox"/> Nei	Vedlegg nr. Q –
Hvis ja, må avklaring med berørt rettighetshaver være dokumentert		
Kan vann og avløpsledninger være i konflikt med tiltaket?	<input type="checkbox"/> Ja <input checked="" type="checkbox"/> Nei	Vedlegg nr. Q –
Hvis ja, må avklaring med berørt rettighetshaver være dokumentert		

Krav til byggegrunn (pbl § 28-1)		
Skal byggverket plasseres i område med fare for:		
<b>Flom</b> (TEK10 § 7-2)	Skal byggverket plasseres i flomutsatt område? <input checked="" type="checkbox"/> Nei <input type="checkbox"/> Ja Hvis ja, angi sikkerhetsklasse: <input type="checkbox"/> F1 (liten konsekvens og sannsynlighet lavere enn 1/20 år) <input type="checkbox"/> F2 (middels konsekvens og sannsynlighet lavere enn 1/200 år) <input type="checkbox"/> F3 (stor konsekvens og sannsynlighet lavere enn 1/1000 år)	Vedlegg nr. F –
<b>Skred</b> (TEK10 § 7-3)	Skal byggverket plasseres i skredutsatt område? <input checked="" type="checkbox"/> Nei <input type="checkbox"/> Ja Hvis ja, angi sikkerhetsklasse: <input type="checkbox"/> S1 (liten konsekvens og sannsynlighet lavere enn 1/100 år) <input type="checkbox"/> S2 (middels konsekvens og sannsynlighet lavere enn 1/1000 år) <input type="checkbox"/> S3 (stor konsekvens og sannsynlighet lavere enn 1/5000 år)	Vedlegg nr. F –
<b>Andre natur- og miljøforhold</b> (pbl § 28-1)	<input checked="" type="checkbox"/> Nei <input type="checkbox"/> Ja Dersom ja, beskriv kompensierende tiltak i vedlegg	Vedlegg nr. F –

Tilknytning til veg og ledningsnett		
<b>Adkomst</b> vegloven §§ 40-43 pbl § 27-4	Gir tiltaket ny/endret adkomst? <input type="checkbox"/> Ja <input checked="" type="checkbox"/> Nei	Tomta har adkomst til følgende veg som er opparbeidet og åpen for alminnelig ferdsel: <input type="checkbox"/> Riksveg/fylkesveg Er avkjøringstillatelse gitt? <input type="checkbox"/> Ja <input type="checkbox"/> Nei <input type="checkbox"/> Kommunal veg Er avkjøringstillatelse gitt? <input type="checkbox"/> Ja <input type="checkbox"/> Nei <input type="checkbox"/> Privat veg Er vegrett sikret ved tinglyst erklæring? <input type="checkbox"/> Ja <input type="checkbox"/> Nei
<b>Vannforsyning</b> pbl § 27-1	Tilknytning i forhold til tomta <input type="checkbox"/> Offentlig vannverk <input checked="" type="checkbox"/> Privat vannverk <input type="checkbox"/> Annen privat vannforsyning, innlagt vann <input type="checkbox"/> Annen privat vannforsyning, ikke innlagt vann Dersom vanntilførsel forutsetter tilknytning til annen privat ledning eller krysser annens grunn, foreligger rettighet ved tinglyst erklæring? <input type="checkbox"/> Ja <input type="checkbox"/> Nei	Beskriv <input type="text"/> Vedlegg nr. Q –
<b>Avløp</b> pbl § 27-2	Tilknytning i forhold til tomta <input type="checkbox"/> Offentlig avløpsanlegg <input checked="" type="checkbox"/> Privat avløpsanlegg Skal det installeres vannklosett? <input checked="" type="checkbox"/> Ja <input type="checkbox"/> Nei Foreligger utslippstillatelse? <input type="checkbox"/> Ja <input checked="" type="checkbox"/> Nei Dersom avløpsanlegg forutsetter tilknytning til annen privat ledning eller krysser annens grunn, foreligger rettighet ved tinglyst erklæring? <input type="checkbox"/> Ja <input type="checkbox"/> Nei	Vedlegg nr. Q –
<b>Overvann</b>	Takvann/overvann føres til: <input type="checkbox"/> Avløpssystem <input type="checkbox"/> Terreng	Vedlegg nr. Q –

Løfteinnretninger		
Er det i bygningen løfteinnretninger som omfattes av TEK10? <input type="checkbox"/> Ja <input checked="" type="checkbox"/> Nei	Søkes det om slik innretning installert?: <input type="checkbox"/> Ja <input checked="" type="checkbox"/> Nei	Hvis ja, sett X <input type="checkbox"/> Heis <input type="checkbox"/> Trappeheis <input type="checkbox"/> Løfteplattform <input type="checkbox"/> Rulletrapp eller rullende fortau





# SØKNAD OM UTSLIPP ELLER ØKNING AV SANITÆRT AVLØPSVANN FRA BOLIGER

Til Kommune  
LINDÅS

## Informasjon

Søknaden benyttes for etablering av nye utslipp eller vesentlig økning av eksisterende utslipp av sanitært avløpsvann jf. forskrift om begrensnig av forurensning av 01.06.2004 (forurensningsforskriften) kapittel 12. Skjemaet benyttes også for utslipp av sanitært avløpsvann mindre enn 50 pe i tettbebyggelser, som er større enn 2 000 pe i innlandet og 10 000 pe ved kysten.

Utslipp av sanitært avløpsvann er søknadspliktig jf. forurensningsforskriften kapittel 12. Søknad med alle nødvendige opplysninger og vedlegg sendes til Vann- og avløpsetaten i gjeldende kommune.

Tiltakshaver (søker)			
Tiltakshavers navn Helge Løland			Organisasjonsnr.
Adresse Lønborglien 343		Postnr. 5039	Poststed Bergen
Telefon	Mobiltelefon 91377867	E-post loland.helge@gmail.com	

Søknaden gjelder							
Eiendom/ Byggested	Gnr. 11	Bnr. 74	Festenr.	Seksjonsnr.	Bygningsnr.	Bolignr.	Kommune Lindås
	Adresse Hosøyvegen 66				Postnr. 5993	Poststed Ostereidet	
Type utslipp	<input checked="" type="checkbox"/> Nytt utslipp		Spesifiser Utslipp bruntvann fra fritidsbolig				
	<input type="checkbox"/> Økning av utslipp		Spesifiser				
Type bolig/bygg	<input type="checkbox"/> Helårsbolig		Antall			Med vannklosett <input type="checkbox"/> JA <input type="checkbox"/> NEI	
	<input checked="" type="checkbox"/> Fritidsbolig		Antall 1			Med vannklosett <input checked="" type="checkbox"/> JA <input type="checkbox"/> NEI	
	<input type="checkbox"/> Anne type bygg		Antall			Spesifiser Med vannklosett <input type="checkbox"/> JA <input type="checkbox"/> NEI	
Planstatus	Samsvar med endelige planer etter plan- og bygningsloven? <input type="checkbox"/> JA <input type="checkbox"/> NEI						
	Hvis nei, foreligger det samtykke fra kommunens planmyndighet? <input type="checkbox"/> JA					Dato	

Utslippssted	
Type	<input type="checkbox"/> Innsjø <input type="checkbox"/> Bekk/Elv <input type="checkbox"/> Elvemunning <input checked="" type="checkbox"/> Sjø <input type="checkbox"/> Stedegne løsmasser <input type="checkbox"/> Annet
	Beskrivelse dersom det er krysset annet
Geografisk plassering	Navn på lokalitet Hosøy
	Koordinater for utslippssted
	Kartdatum (f.eks. WGS 84, ESO 50, NGO 48, annet)
Utslipp til sjø	Utslippsdybde er minimum 15 m under laveste vannstand? <input checked="" type="checkbox"/> JA <input type="checkbox"/> NEI
	Spesifiser utslippsdybde Min. 15 meter under fjære sjø
	Utslippsanordning Tett ledning

Rensegrad	
Utslippssted i følsom/normalt område (Rensegrad jf. §12-8)	Rensekrav for sanitært avløpsvann, utslippssted med brukerinteresse <input type="checkbox"/> 90% reduksjon av fosfor, 90% reduksjon av BOFs
	Rensekrav for sanitært avløpsvann, utslippssted med fare for eutrofiering/overgjødning <input type="checkbox"/> 90% reduksjon av fosfor, 70% reduksjon av BOFs
	Rensekrav for sanitært avløpsvann, utslippssted uten fare for eutrofiering/overgjødning <input type="checkbox"/> 60% reduksjon av fosfor, 70% reduksjon av BOFs
	Kun utslipp av gråvann, alle utslippssteder <input type="checkbox"/> Stedegne løsmasser eller tilsvarende
Utslippssted i mindre følsomt område (Rensegrad jf. §12-9)	Rensekrav for sanitært avløpsvann i sjø (sett kun ett kryss) <input checked="" type="checkbox"/> 20% reduksjon av suspendert stoff <input type="checkbox"/> 180 mg suspendert stoff/liter i restkonsentrasjon <input type="checkbox"/> Kun utslipp av gråvann, utslipp til sjø
Søknad om unntak	<input type="checkbox"/> Det søkes unntak fra §12-8 til § 12-9 Spesifisert i vedlegg nr.

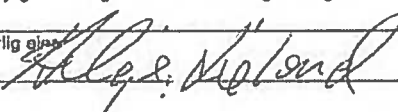
Renseanlegg	
Type renseanlegg	<input type="checkbox"/> Urenset <input checked="" type="checkbox"/> Slamavskiller <input type="checkbox"/> Infiltrasjonsanlegg <input type="checkbox"/> Sandfilteranlegg <input type="checkbox"/> Biologisk renseanlegg <input type="checkbox"/> Kjemisk renseanlegg <input type="checkbox"/> Kjemisk/biologisk renseanlegg <input type="checkbox"/> Tett tank (for alt avløpsvann) <input type="checkbox"/> Tett tank for svartvann <input type="checkbox"/> Biologisk toalett <input type="checkbox"/> Konstruert våtmark <input type="checkbox"/> Tett tank for svartvann, gråvannsfiler <input type="checkbox"/> Biologisk toalett, gråvannsfiler <input type="checkbox"/> Annen løsning
	Spesifiser annen løsning
	Anleggets dimensjonerte størrelse i antall personekvivalenter (pe) 5

Opplysninger om bistand fra nøytral fagkyndig			
Person/Foretakets/Leverandøren navn BIA MILJØ		Organisasjonsnr. 956 267 803	
Adresse MJØLKEVIKVARDEN 16		Postnr. 5315	Poststed HERDLA
Type bistand	<input checked="" type="checkbox"/> Valg av renseanlegg <input checked="" type="checkbox"/> Utforming av renseanlegg <input checked="" type="checkbox"/> Dokumentasjon av renseanlegg <input type="checkbox"/> Installasjon av renseanlegg		
Person/Foretakets/Leverandøren navn Hjelmås VVS as		Organisasjonsnr. 988410586	
Adresse Leknesvegen 183		Postnr. 5915	Poststed Hjelmås
Type bistand	<input type="checkbox"/> Valg av renseanlegg <input type="checkbox"/> Utforming av renseanlegg <input type="checkbox"/> Dokumentasjon av renseanlegg <input checked="" type="checkbox"/> Installasjon av renseanlegg		



Vedlegg til søknad		
Vedlegg A	Begrunnelse for ønsker om unntak fra §12-7 til §12-13 eller relevant dokumentasjon	<input type="checkbox"/> JA
Vedlegg B	Dokumentasjon av rensegrad jf. §12-10 og beskrivelse av renseanlegg	<input checked="" type="checkbox"/> JA
Vedlegg C	Plassering av avløpsanlegg, utslippssted, eiendomsgrense, vegadkomst på kart i målestokk 1:5000 eller større	<input checked="" type="checkbox"/> JA
Vedlegg D	Liste over eiendommer tilknyttet avløpsanlegget med Gnr, Bnr og adresse	<input type="checkbox"/> JA <input checked="" type="checkbox"/> Ikke relevant
Vedlegg E	Oversikt over interesser som blir berørt (drikkevannsforsyning, rekreasjoner, næringsvirksomhet etc). Beskrivelse av tiltak for å motvirke interessekonflikt, samt ivareta helse og miljø	<input type="checkbox"/> JA <input checked="" type="checkbox"/> Ikke relevant
Vedlegg F	Kvittert gjenpart av nabovarsel	<input checked="" type="checkbox"/> JA <input type="checkbox"/> Ikke relevant
Vedlegg G	Uttalelser mottatt i varslingsrunde	<input type="checkbox"/> JA <input type="checkbox"/> Ikke relevant

Eventuelle merknader

Underskrift	
Jeg forplikter meg til å følge bestemmelsene i forurensningsforskriften og enkeltvedtak i henhold til forurensningsforskriften, herunder krav til avløpsnett jf. §12-7, utslipp jf. §12-8 eller §12-9, dokumentasjon av rensegrad jf. §12-10, utslippssted jf. §12-11, lukt jf. §12-12 og utforming og drift av renseanlegg jf. §12-13. Som ansvarlig eier er jeg ansvarlig for forskriftsmessig drift og vedlikehold, samt oppbevaring av informasjon om anlegget, drift og lekkasjer.	
Dato <u>3/4/2017</u>	Underskrift ansvarlig eier 
Gjentas med blokkbokstaver Helge Løland	

Kommunens kommentarer

**Opplysninger gitt i nabovarsel** sendes kommunen sammen med søknaden

(Gjenpart av nabovarsel)

Pbl § 21-3

Tiltak på eiendommen:						
Gnr.	Bnr.	Festenr.	Seksjonsnr.	Eiendommens adresse	Postnr.	Poststed
11	74			Hosøyvegen 66	5993	Ostereidet
Eier/fester				Kommune		
Helge Løland				Lindås		

Det varsles herved om						
<input type="checkbox"/> Nybygg	<input checked="" type="checkbox"/> Anlegg	<input type="checkbox"/> Endring av fasade	<input type="checkbox"/> Riving			
<input type="checkbox"/> Påbygg/tilbygg	<input type="checkbox"/> Skilt/reklame	<input type="checkbox"/> Innhegning mot veg	<input type="checkbox"/> Bruksendring			
<input type="checkbox"/> Midlertidig bygning, konstruksjon eller anlegg	<input type="checkbox"/> Antennesystem	<input type="checkbox"/> Oppretting/ending av matrikkelenhet (eiendomsdeling) eller bortfeste	<input type="checkbox"/> Annet			
Dispensasjon etter plan- og bygningsloven kapittel 19						
<input type="checkbox"/> Plan- og bygningsloven med forskrifter	<input type="checkbox"/> Kommunale vedtekter	<input type="checkbox"/> Arealplaner	<input type="checkbox"/> Vegloven	Vedlegg nr. B -		

Arealdisponering		
Sett kryss for gjeldende plan		
<input type="checkbox"/> Arealdel av kommuneplan	<input type="checkbox"/> Reguleringsplan	<input type="checkbox"/> Bebyggelsesplan
Navn på plan		

Beskriv nærmere hva nabovarslet gjelder	
- Etablering av slamavskiller med avløp til sjø - Det søkes om dispensasjon fra Føresegn 1.1 i kommunen. (Plankravet) -§1-8 i Plan og Bygningsloven. (Strandloven)	
Vedlegg nr. Q -	

Spørsmål vedrørende nabovarsel rettes til			
Foretak/tiltakhaver			
Hjelmås VVS			
Kontaktperson, navn	E-post	Telefon	Mobil
Peder Hagesæter	hvjvs@hjelmaas.no	56 35 40 50	906 89 888
Søknaden kan ses på hjemmeside: (ikke obligatorisk):			

Merknader sendes til	
Eventuelle merknader skal være mottatt innen 2 uker etter at dette varsel er sendt. Ansvarlig søker/tiltakhaver skal sammen med søknad sende innkomne merknader og redegjøre for ev. endringer.	
Navn	Postadresse
Hjelmås VVS	Leknesveien 183
Postnr.   Poststed	E-post
5915   Hjelmås	hvjvs@hjelmaas.no

Følgende vedlegg er sendt med nabovarslet			
Beskrivelse av vedlegg	Gruppe	Nr. fra - til	Ikke relevant
Dispensasjonssøknad/vedtak	B	—	<input type="checkbox"/>
Situasjonsplan	D	—	<input type="checkbox"/>
Tegninger snitt, fasade	E	—	<input type="checkbox"/>
Andre vedlegg	Q	—	<input type="checkbox"/>


Underskrift		
Tilsvarende opplysninger med vedlegg er sendt i nabovarsel til berørte naboer og gjenboere. Mottagere av nabovarsel fremgår av kvittering for nabovarsel.		
Sted	Dato	Underskrift ansvarlig søker eller tiltakhaver
Hjelmås	8/2.17	<i>Peder Hagesæter</i>
Gjentas med blokkbokstaver		HELGE LØLAND


**Kvittering for nabovarsel** sendes kommunen sammen med søknaden


Nabovarsel kan enten sendes som rekommandert sending, overleveres personlig mot kvittering eller sendes på e-post mot kvittering. Med kvittering for mottatt e-post menes en e-post fra nabo/gjenboer som bekrefter å ha mottatt nabovarslet. Ved personlig overlevering vil signatur gjelde som bekreftelse på at varslet er mottatt. Det kan også signeres på at man gir samtykke til tiltaket.

Tiltaket gjelder							
Eiendom/ byggsted	Gnr.	Bnr.	Festnr.	Seksjonsnr.	Bygningsnr.	Bolignr.	Kommune
	11	74					Lindås
Adresse					Postnr.	Poststed	
Hosøyvegen 66					5993	Ostereidet	

Følgende naboer har mottatt eller fått rek. sending av vedlagte nabovarsel med tilhørende vedlegg:

Nabo-/gjenboerielendom				Eier/fester av nabo-/gjenboerielendom			
Gnr.	Bnr.	Festnr.	Seksjonsnr.	Eiers/festers navn			Dato sendt e-post
11	6			Hildur Halleland			
Adresse				Adresse			Kvittering vedlegges
Hosøyvegen 60				Odins veg 106			
Postnr.	Poststed			Postnr.	Poststed		Denne del klistres på kvittering RR 0907 8182 4 NO
5993	Ostereidet			5221	Nesttun		
Personlig kvittering for		Dato	Sign.	Personlig kvittering for		Dato	Sign.
<input type="checkbox"/> mottatt varsel				<input type="checkbox"/> samtykke til tiltaket		10/2	

Nabo-/gjenboerielendom				Eier/fester av nabo-/gjenboerielendom			
Gnr.	Bnr.	Festnr.	Seksjonsnr.	Eiers/festers navn			Dato sendt e-post
11	99			Solveig Margrethe Hølleland			
Adresse				Adresse			Kvittering vedlegges
Hosøyvegen 46				Flaktveitgeila 66			
Postnr.	Poststed			Postnr.	Poststed		Denne del klistres på kvittering RR 0907 8183 8 NO
5993	Ostereidet			5135	Flaktveit		
Personlig kvittering for		Dato	Sign.	Personlig kvittering for		Dato	Sign.
<input type="checkbox"/> mottatt varsel				<input type="checkbox"/> samtykke til tiltaket		10/2	

Nabo-/gjenboerielendom				Eier/fester av nabo-/gjenboerielendom			
Gnr.	Bnr.	Festnr.	Seksjonsnr.	Eiers/festers navn			Dato sendt e-post
11	102			Berit Dianne Kilvær og Trond Kilvær			
Adresse				Adresse			Kvittering vedlegges
Hosøyvegen 64				Forskjønnelsen 7F			
Postnr.	Poststed			Postnr.	Poststed		Denne del klistres på kvittering RR 0907 8184 1 NO
5993	Ostereidet			5022	Bergen		
Personlig kvittering for		Dato	Sign.	Personlig kvittering for		Dato	Sign.
<input type="checkbox"/> mottatt varsel				<input type="checkbox"/> samtykke til tiltaket		10/2	


Nabo-/gjenboerielendom				Eier/fester av nabo-/gjenboerielendom			
Gnr.	Bnr.	Festnr.	Seksjonsnr.	Eiers/festers navn			Dato sendt e-post
Adresse				Adresse			Kvittering vedlegges
Postnr.	Poststed			Postnr.	Poststed		Poststedets reg.nr.
Personlig kvittering for		Dato	Sign.	Personlig kvittering for		Dato	Sign.
<input type="checkbox"/> mottatt varsel				<input type="checkbox"/> samtykke til tiltaket			

Nabo-/gjenboerielendom				Eier/fester av nabo-/gjenboerielendom			
Gnr.	Bnr.	Festnr.	Seksjonsnr.	Eiers/festers navn			Dato sendt e-post
Adresse				Adresse			Kvittering vedlegges
Postnr.	Poststed			Postnr.	Poststed		Poststedets reg.nr.
Personlig kvittering for		Dato	Sign.	Personlig kvittering for		Dato	Sign.
<input type="checkbox"/> mottatt varsel				<input type="checkbox"/> samtykke til tiltaket			

Det er per dags dato innlevert rekommandert sending til ovennevnte adressater.

Samlet antall sendinger: 3tre

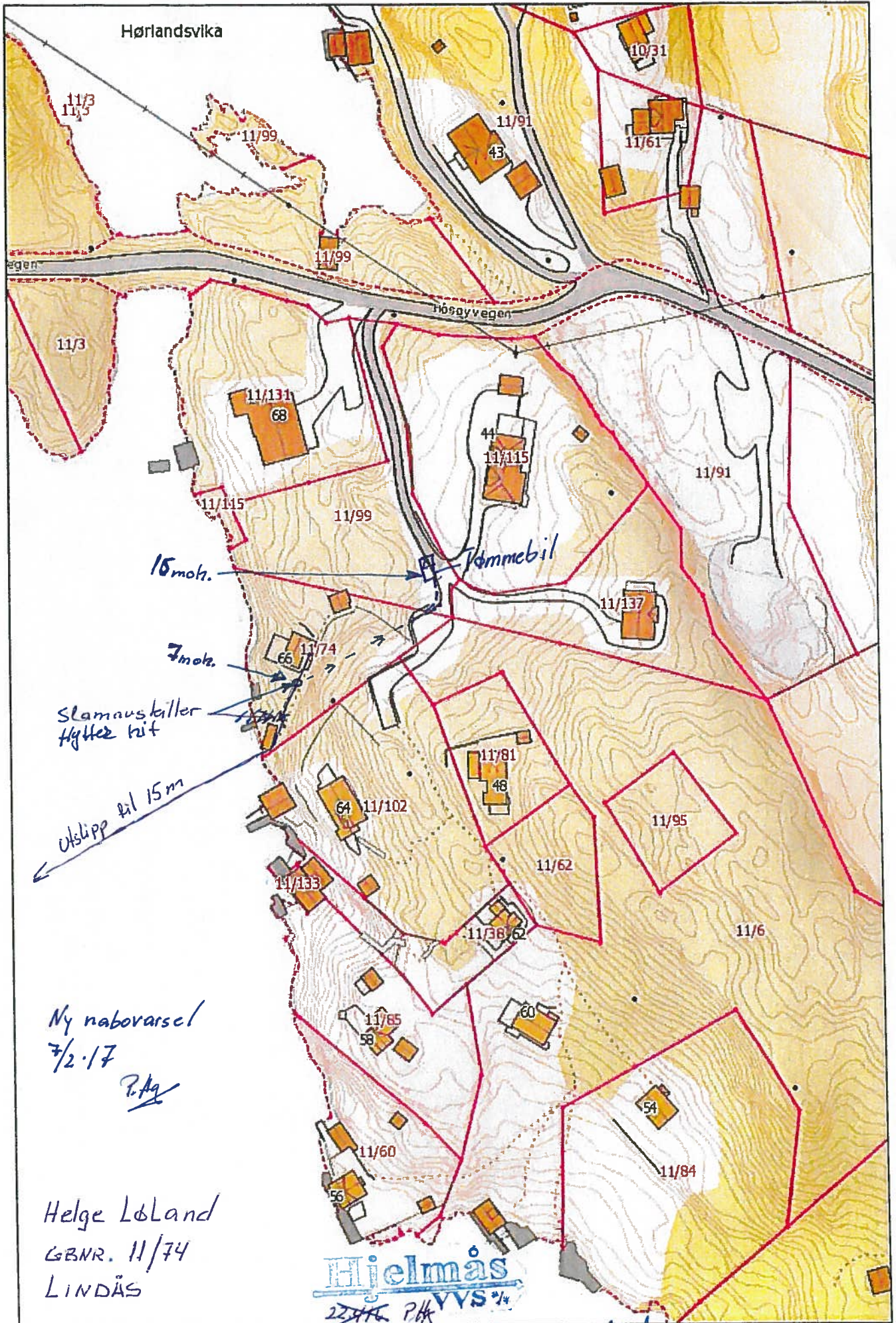
Sign. 





## Kommentar fra nabovarsel

H/102 - Har egen utslippsledning som ligger i retning  
VEST. Ønsker å komme med innspill på  
hvor vi legger utslippsledning. Det er en  
renne som den kan legges i.  
Telefon 3/5.16 74.414 76 708






SL  
22

 **BIA MILJØ AS**

BIA MILJØ AS  
5315 Herdla  
TF 36 15 11 00  
Fax 36 15 11 15  
Internett: [www.bia.no](http://www.bia.no)  
e mail: [firmopast@bia.no](mailto:firmopast@bia.no)



## SLAMAVSKILLER SL - 22

For fritidsbebyggelse  
med WC

**Nedgravingsdybde** : 1000 mm fra terreng  
til lokk  
**Våtvolum** : 2 m<sup>3</sup>  
**Vekt** : 90 kg  
**Diameter inn-/utløp** : 110 mm  
**Antall kammer** : 2

**Total høyde** : 1620 mm  
**Største diameter tank** : 1640 mm  
**Diameter skjøtestykke** : 600 mm

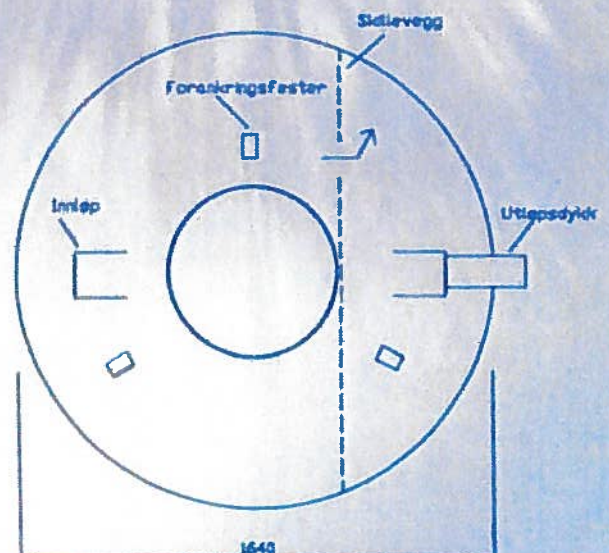
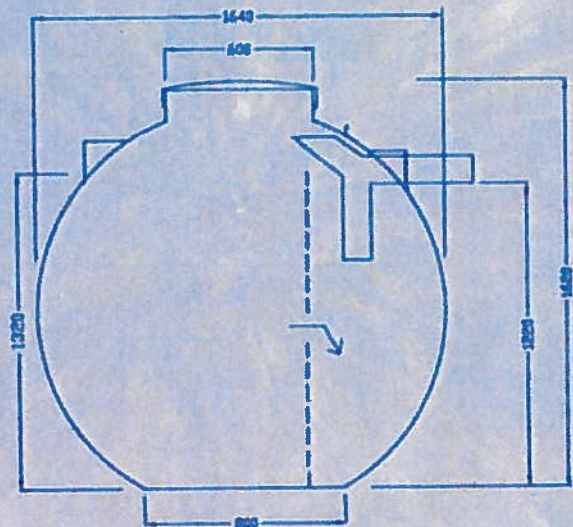
Kan leveres med 1 kammer på bestilling  
(uten skillevegg)

Leveres med låsbart lokk.

Skjøtestykke på 500 mm eller 1000 mm høyde  
leveres for større nedgravingsdybder.

Tanken plasseres på 200 mm sandskikt og  
avstemples mot setninger.  
Rundt tanken fylles 200 mm lag av sand eller  
stenfrie masser.

Monteringsanvisning er festet på hver tank.



**NS-EN 12566-1**





# Produktsertifikat

## Nr. 1223

SINTEF Byggforsk bekrefter at

### Bia slamavskillere i GUP

er i samsvar med kravene i

ISO 527, 178 og 1172

Nominell og hydraulisk kapasitet etter NS-EN 12566-1:2000+A1

Innehaver av sertifikatet:

**BIA Miljø AS**  
5315 Herdla

Produsent:  
BIA Miljø AS  
5315 herdla

Utstedt : 21.05.2007  
Fornyhet: 18.06.2012  
Gyldig frem til: 01.07.2017

Produsenten har kontrollavtale med Veritas



.....  
Steinar Klubben Nilsen  
Sertifiseringsleder

Kommunens saksnr.	Vedlegg nr. G-	Side 1 av
-------------------	-------------------	--------------

Nullstill



## Erklæring om ansvarsrett

etter plan- og bygningsloven (pbl) § 23-3

Erklæringen skal sendes til *ansvarlig søker*.  
Alternativt kan erklæringen sendes direkte til kommunen, men da må ansvarlig søker få tilsendt en kopi.

Erklæringen gjelder							
Eiendom/ byggested	Gnr.	Bnr.	Festenr.	Seksjonsnr.	Bygningsnr.	Bolignr.	Kommune
	194 6						Lindås
Adresse HOSØYVEGEN 66				Postnr. 5993	Poststed Ostereidet		

Foretak			
Foretakets navn Hjelmås VVS AS			Organisasjonsnr. 988410586
Adresse Leknesvegen 183		Postnr. 5915	Poststed Hjelmås
Kontaktperson Peder Hagesæter		Telefon 56354050	Mobiltelefon 90689888
E-post hjevvs@hjelmaas.no			
Foreligger sentral godkjenning? <input checked="" type="checkbox"/> Ja <input type="checkbox"/> Nei			
Hvis ja, dekkes ansvarsområdene av sentral godkjenning? <input checked="" type="checkbox"/> Helt <input type="checkbox"/> Delvis <input type="checkbox"/> Nei			

Ansvarsområde							
Funksjon (SØK, PRO, UTF, kontroll)	Beskriv arbeidet foretaket skal ha ansvar for	Tiltaks- klasse	Våre samsvarserklæringer/kontrollerklæringer vil foreligge ved: (sett X)				
			Søknad om ramme- tillatelse	Søknad om igangsettings- tillatelse/ ett-trinns søknad	Søknad om midlertidig brukstillatelse	Søknad om ferdigattest	
SØK <input checked="" type="checkbox"/>	Søker	-	<input type="checkbox"/>	<input type="checkbox"/>	<input type="checkbox"/>	<input type="checkbox"/>	
PRO <input checked="" type="checkbox"/>	Slamavskiller og rørledninger utvendig	-	<input type="checkbox"/>	<input checked="" type="checkbox"/>	<input type="checkbox"/>	<input type="checkbox"/>	
UTF <input checked="" type="checkbox"/>	Slamavskiller og rørledninger utvendig	-	<input type="checkbox"/>	<input type="checkbox"/>	<input checked="" type="checkbox"/>	<input checked="" type="checkbox"/>	
-		-	<input type="checkbox"/>	<input type="checkbox"/>	<input type="checkbox"/>	<input type="checkbox"/>	
-		-	<input type="checkbox"/>	<input type="checkbox"/>	<input type="checkbox"/>	<input type="checkbox"/>	
-		-	<input type="checkbox"/>	<input type="checkbox"/>	<input type="checkbox"/>	<input type="checkbox"/>	
-		-	<input type="checkbox"/>	<input type="checkbox"/>	<input type="checkbox"/>	<input type="checkbox"/>	
-		-	<input type="checkbox"/>	<input type="checkbox"/>	<input type="checkbox"/>	<input type="checkbox"/>	
-		-	<input type="checkbox"/>	<input type="checkbox"/>	<input type="checkbox"/>	<input type="checkbox"/>	
-		-	<input type="checkbox"/>	<input type="checkbox"/>	<input type="checkbox"/>	<input type="checkbox"/>	
-		-	<input type="checkbox"/>	<input type="checkbox"/>	<input type="checkbox"/>	<input type="checkbox"/>	

Erklæring og underskrift	
Foretaket er kjent med reglene om straff og sanksjoner i pbl kap 32 og at det kan medføre reaksjoner dersom det gis uriktige opplysninger. Foretaket forplikter seg til å stille med nødvendig kompetanse i tiltaket jf. SAK10 kap. 10 og 11	
<input checked="" type="checkbox"/> Ansvarlig prosjekterende erklærer at prosjekteringen skal være planlagt, gjennomført og kvalitetssikret i henhold til pbl jf. SAK10 §12-3	
<input checked="" type="checkbox"/> Ansvarlig utførende erklærer at arbeidet ikke skal starte før det foreligger kvalitetssikret produksjonsunderlag for respektive del av utførelsen jf SAK10 § 12-4	
<input type="checkbox"/> Ansvarlig kontrollerende erklærer uavhengighet, jf. SAK10 § 14-1, og vil redegjøre for endringer som kan påvirke uavhengigheten jf. SAK10 §12-5	
Dato 1/3/12	Underskrift <i>Peder Hagesæter</i>
Gjentas med blokkbokstaver Peder Hagesæter	

Kommunens saksnr.

Prosjektnr.



## Samsvarserklæring

etter plan- og bygningsloven (pbl) § 23-1, SAK10 kapittel 12  
Samsvarserklæringen skal sendes til *ansvarlig søker*.

Erklæringen gjelder							
Eiendom/ byggested	Gnr.	Bnr.	Festenr.	Seksjonsnr.	Bygningsnr.	Bolignr.	Kommune
	194	6					LINDÅS
	Adresse				Postnr.	Poststed	
	HELGE LØLAND				5993	OSTEREIDET	

Foretak	
Foretakets navn	Organisasjonsnr.
HJELMÅS VVS AS	988410586

Ansvarsrett erklært dato		Arbeidet innen ansvars- området er avsluttet	<input type="checkbox"/> Ja	<input type="checkbox"/> Nei
-----------------------------	--	---	-----------------------------	------------------------------

Ansvarsområde	
Hentet fra erklæring om ansvarsrett	Funksjon (PRO, UTF)
	PRO 1
	Beskrivelse av ansvarsområde
	SLAMAVSKILLER OG RØRLEDNINGER UTVENDIG

Ansvarlig for prosjektering:	
Det er ikke avdekket gjenstående arbeider innenfor ansvarsområdet som er til hinder for å gi:	
<input type="checkbox"/> Rammetillatelse	<input checked="" type="checkbox"/> Igangsettingstillatelse/ ett-trinns tillatelse
<input type="checkbox"/> Midlertidig brukstillatelse	<input type="checkbox"/> Ferdigattest

Ansvarlig for utførelse:	
<input type="checkbox"/> Midlertidig brukstillatelse – Gjenstående arbeider for denne delen av tiltaket frem mot ferdigattest	
Angi gjenstående arbeider av mindre vesentlig betydning, innenfor den delen av tiltaket det søkes midlertidig brukstillatelse for	
Angi resterende deler av tiltaket hvor det her ikke søkes om midlertidig brukstillatelse	
<input type="checkbox"/> Ferdigattest – Det er ikke avdekket feil eller mangler som hindrer ferdigattest	

Bekreftelser	
Vi bekrefter at kvalitetssikring er utført og dokumentert i henhold til erklæring om ansvarsrett og foretakets kvalitetssikring.	
<input checked="" type="checkbox"/>	Vi bekrefter at prosjektering er i samsvar med ytelser i TEK10 og preaksepterte ytelser (VTEK) eller ved analyse som viser at forskriftens (TEK10) funksjonkrav er oppfylt
<input type="checkbox"/>	Vi bekrefter at utførelse er i samsvar med produksjonsunderlag.

Erklæring og underskrift		
Foretaket er kjent med reglene om straff og sanksjoner i plan- og bygningsloven kap 32, og at det kan medføre reaksjoner dersom det er gitt uriktige opplysninger.		
Dato	Foretakets underskrift	Gjentas med blokkbokstaver
7/3.17	<i>Peder Hagesæter</i>	<b>Peder Hagesæter</b>