















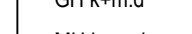
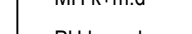


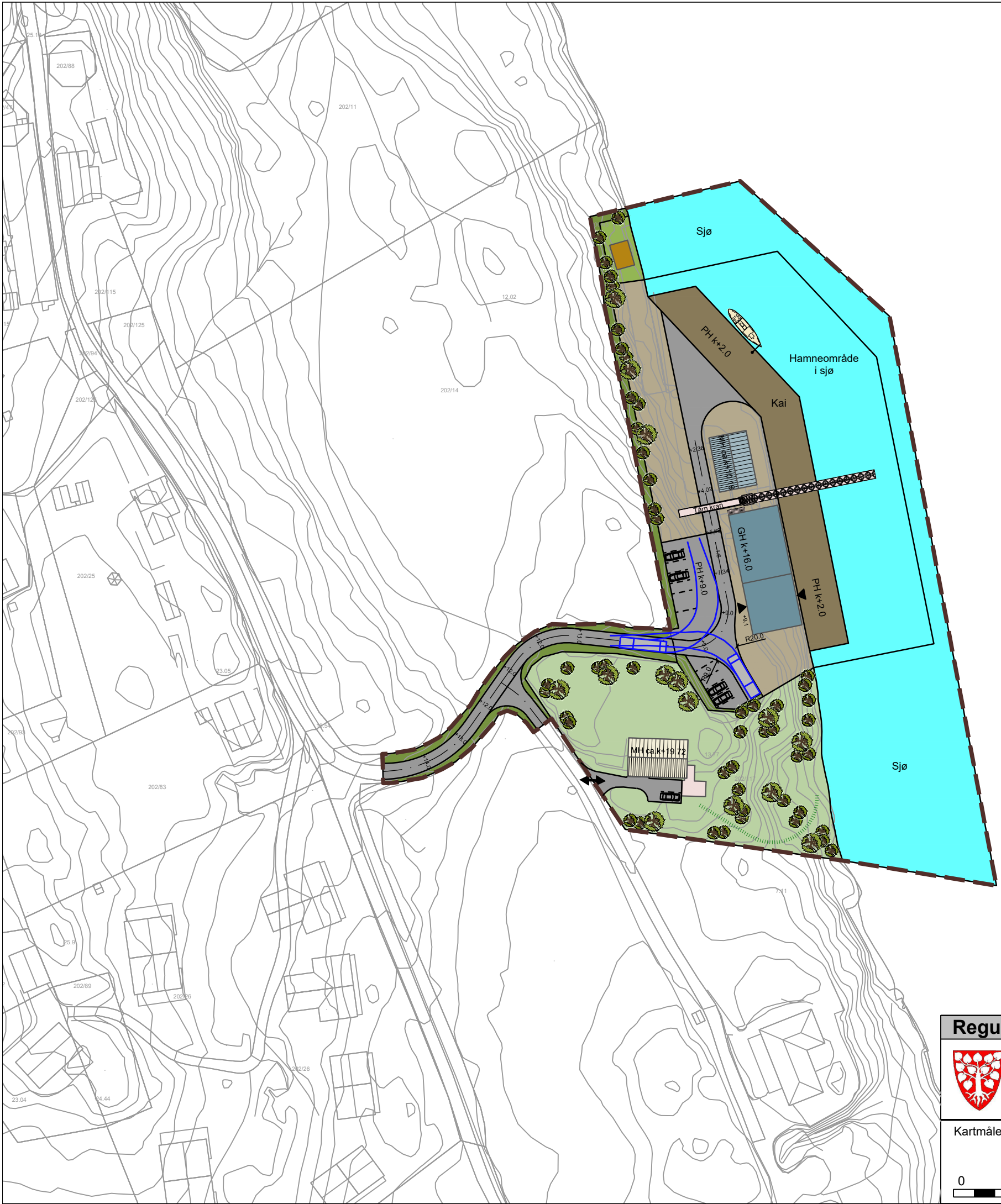


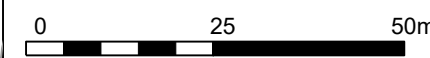
### TEIKNFORKLARING

-  Eksisterende enebolig
-  Eksisterende verkstad
-  Eksisterende naust
-  Planlagt bygg
-  Planlagt naust
-  Privat uteoppholdsareal
-  Grøntareal
-  Naust tomt
-  Planeringsfelt
-  Kai
-  Sjøområde
-  Veg, parkering
-  Terrasse, tilkomst
-  Plangrense
-  Sti
-  Svingradius - lastebil
-  GH k+m.d
-  MH k+m.d
-  PH k+m.d
-  Vegetasjon



### Reguleringsplan, detaljregulering med tilhørende føresegner for:

 **LINDÅS KOMMUNE. Gnr. 202, bnr. 44 og 75 m.fl.**  
**HELLESNESET, HJELMÅS.**  
**Nasjonal arealplanID 1263\_201410**

Kartmålestokk: 1:1000 ved arkformat A3  


Utarbeidd av:  
 **Ard**  
 arealplan

Forslagsstillar:  
**Hjelmås Mekaniske Verkstad AS**

Lindås kommune sitt saksnummer	2013/1879
Siste revisjonsdato plankart	04.05.17