

## Søknad om tillatelse til tiltak

etter plan- og bygningsloven § 20-3, jf. § 20-1

Rammetillatelse

Ett-trinns søknadsbehandling

Oppfylles vilkårene for 3 ukers saksbehandling, jf. § 21-7 annet ledd?  Ja  Nei

### Erklæring om ansvarsrett for ansvarlig søker

foreligger sentral godkjenning?  Ja  Nei



Berører tiltaket eksisterende eller fremtidige arbeidsplasser?  Ja  Nei

Hvis ja, skal samtykke innhentes fra Arbeidstilsynet for igangsetting av tiltaket. Byggblankett 5177 med vedlegg.

Berører tiltaket byggverk oppført før 1850, jf. Kulturminneloven § 25, andre ledd?  Ja  Nei

Hvis ja, skal uttalelse fra fylkeskommunen foreligge før igangsetting av tiltaket.

Opplysninger gitt i søknad eller vedlegg til søknaden vil bli registrert i matrikkelen.

Søknaden gjelder						
Eiendom/ byggested	Gnr.	Bnr.	Festenr.	Seksjonsnr.	Bygningsnr.	Bolignr.
	139	71				
	Adresse				Postnr.	Poststed
	KLOKKARSTIEN 5				5911	ALVERSUND
Planlagt bruk/formål	<input type="checkbox"/> Bolig	<input type="checkbox"/> Fritidsbolig	<input type="checkbox"/> Garasje	<input checked="" type="checkbox"/> Annet:	Beskriv	Bygn.typekode (jf. s. 2)
					Fiellsprenning for UTEPLASS	111
Tiltakets art pbl § 20-1 (flere kryss mulig)	Nye bygg og anlegg	<input type="checkbox"/> Nytt bygg *)	<input type="checkbox"/> Parkeringsplass *)	<input checked="" type="checkbox"/> Anlegg	<input type="checkbox"/> Veg	<input type="checkbox"/> Vesentlig terrenginnprip
	Endring av bygg og anlegg	<input type="checkbox"/> Tilbygg, påbygg, underbygg *)	<input type="checkbox"/> Fasade			
		<input type="checkbox"/> Konstruksjon	<input type="checkbox"/> Reparasjon	<input type="checkbox"/> Ombygging	<input type="checkbox"/> Anlegg	
	Endring av bruk	<input type="checkbox"/> Bruksendring	<input type="checkbox"/> Vesentlig endring av tidligere drift			
	Rivling	<input type="checkbox"/> Hele bygg *)	<input type="checkbox"/> Deler av bygg *)	<input type="checkbox"/> Anlegg		
	Bygn.tekn. installasj.**)	<input type="checkbox"/> Nyanlegg *)	<input type="checkbox"/> Endring	<input type="checkbox"/> Reparasjon		
	Endring av bruks-enhet i bolig	<input type="checkbox"/> Oppdeling	<input type="checkbox"/> Sammenføyning			
	Innhegning, skilt	<input type="checkbox"/> Innhegning mot veg	<input type="checkbox"/> Reklame, skilt, innretning e.l.			
*) Byggblankett 5175 fylles ut og vedlegges. (Vedlegg gruppe A)      **) Gjelder kun når installasjonen ikke er en del av et større tiltak.						

Vedlegg				
Beskrivelse av vedlegg	Gruppe	Nr. fra – til	Ikke relevant	
Opplysninger om ytre rammer og bygningsspesifikasjon for tiltaket (Byggblankett 5175)	A	1 – 1	<input type="checkbox"/>	
Dispensasjonssøknad (begrunnelse/vedtak) (pbl kap. 19)	B	-	<input checked="" type="checkbox"/>	
Nabovarsling (Kvittering for nabovarsel/Opplysninger gitt i nabovarsel/nabomerknader/kommentarer til nabomerknader)	C	1 – 3	<input type="checkbox"/>	
Situasjonsplan, avkjørselsplan bygning/eiendom	D	1 – 1	<input type="checkbox"/>	
Tegninger	E	1 – 1	<input type="checkbox"/>	
Redegjørelser/kart	F	-	<input checked="" type="checkbox"/>	
Erklæring om ansvarsrett/gjennomføringsplan	G	1 – 2	<input type="checkbox"/>	
Boligspesifikasjon i Matrikkelen	H	-	<input checked="" type="checkbox"/>	
Uttalelse/vedtak fra annen offentlig myndighet	I	-	<input checked="" type="checkbox"/>	
Andre vedlegg	Q	1 – 1	<input type="checkbox"/>	

Erklæring og underskrift				
Ansvarlig søker bekrefter at hele tiltaket belegges med ansvar, og dekker kravene i henhold av plan- og bygningsloven. En er kjent med reglene om straff og sanksjoner i pbl kap. 32 og at det kan medføre reaksjoner dersom det gis uriktige opplysninger. Foretaket forplikter seg til å stille med nødvendig kompetanse i tiltaket, jf. SAK10 kap. 10 og 11.				
Ansvarlig søker for tiltaket			Tiltakshaver	
Foretak	Org.nr.	Navn		
ALVERSUND MASKINSTASJON AS	937 664 044	RUNE VOLLSET		
Adresse	Postnr.	Poststed		
BUHAUGEN 6	5911	ALVERSUND	5914	ISDALSTØ
Kontaktperson	Telefon	Mobiltelefon	Eventuelt organisasjonsnummer	
OVE MYKING	918 52 501	918 52 501		
E-post	E-post		Telefon (dagtid)	
alm-as@online.no			901 31 329	
Dato	Underskrift	Dato	Underskrift	
05.04.2017	<i>Ove Myking</i>	05.04.2017	<i>Rune Vollset</i>	
Gjentas med blokkbokstaver			Gjentas med blokkbokstaver	
OVE MYKING			RUNE VOLLSET	

Bygningstypekoder		
<b>BOLIG</b>		
Dersom bruksarealet til bolig er større enn bruksarealet til annet enn bolig, velges bygningstype kodet innen hovedgruppen "Bolig" (111–199). Ved valg av bygningstype velges den med størst andel av arealet innen hovedgruppen.		
<b>Enebolig</b> 111 Enebolig 112 Enebolig med hybel/sokkelleilighet 113 Våningshus  <b>Tomannsbolig</b> 121 Tomannsbolig, vertikaldelt 122 Tomannsbolig, horisontaldelt 123 Våningshus, tomannsbolig, vertikaldelt 124 Våningshus tomannsbolig, horisontaldelt  <b>Rekkehus, kjedehus, andre småhus</b> 131 Rekkehus 133 Kjede-/atriumhus 135 Terrassehus 136 Andre småhus med 3- boliger eller flere	<b>Store boligbygg</b> 141 Stort frittliggende boligbygg på 2 et. 142 Stort frittliggende boligbygg på 3 og 4 et. 143 Stort frittliggende boligbygg på 5 et. eller mer 144 Store sammenbygde boligbygg på 2 et. 145 Store sammenbygde boligbygg på 3 og 4 et. 146 Store sammenbygde boligbygg på 5 et. eller mer  <b>Bygning for bofellesskap</b> 151 Bo- og servicesenter 152 Studenthjem/studentboliger 159 Annen bygning for bofellesskap*	<b>Fritidsbolig</b> 161 Hytter, sommerhus ol. fritidsbygg 162 Helårsbolig som benyttes som fritidsbolig 163 Våningshus som benyttes som fritidsbolig  <b>Koie, seterhus og lignende</b> 171 Seterhus, sel, orbu og lignende 172 Skogs- og utmarkskoie, gamle  <b>Garasje og uthus til bolig</b> 181 Garasje, uthus, anneks til bolig 182 Garasje, uthus, anneks til fritidsbolig  <b>Annen boligbygning</b> 193 Boligbrakker 199 Annen boligbygning (sekundærbolig reindrift)
<b>ANNET</b>		
Dersom bruksarealet ikke omfatter bolig eller bruksarealet til bolig er mindre enn til annet, velges bygningstype kodet innen "Annet" (211–840) ut fra hovedgruppen som samlet utgjør det største arealet. Ved valg av bygningstype velges den med størst andel av arealet innen hovedgruppen.		
<b>INDUSTRI OG LAGER</b> <b>Industribygning</b> 211 Fabrikbygning 212 Verkstedsbygning 214 Bygning for renseanlegg 216 Bygning for vannforsyning 219 Annen industribygning *  <b>Energiforsyningsbygning</b> 221 Kraftstasjon (> 15 000 kVA) 223 Transformatorstasjon (> 10 000 kVA) 229 Annen energiforsyning *  <b>Lagerbygning</b> 231 Lagerhall 232 Kjøle- og fryselager 233 Silobygning 239 Annen lagerbygning *  <b>Fiskeri- og landbruksbygning</b> 241 Hus for dyr/landbruk, lager/silo 243 Veksthus 244 Driftsbygning fiske/fangst/oppdrett 245 Naust/redskapshus for fiske 248 Annen fiskeri- og fangstbygning 249 Annen landbruksbygning *	<b>Garasje- og hangarbygning</b> 431 Parkeringshus 439 Annen garasje-/hangarbygning *  <b>Veg- og trafikktilsynsbygning</b> 441 Trafikktilsynsbygning * 449 Annen veg- og biltilsynsbygning *  <b>HOTELL OG RESTAURANT</b> <b>Hotellbygning</b> 511 Hotellbygning 512 Motellbygning 519 Annen hotellbygning *  <b>Bygning for overnatting</b> 521 Hospits, pensjonat 522 Vandrer-/feriehjem 523 Appartement 524 Camping/uteleiehytte 529 Annen bygning for overnatting *  <b>Restaurantbygning</b> 531 Restaurantbygning, kafébygning 532 Sentralkjøkken, kantinebygning 533 Gatekjøkken, kioskbygning 539 Annen restaurantbygning *	<b>Idrettsbygning</b> 651 Idrettshall 652 Ishall 653 Svømmehall 654 Tribune og idrettsgarderobe 655 Helsestudio 659 Annen idrettsbygning *  <b>Kulturhus</b> 661 Kino-/teater-/opera-/konserthallbygning 662 Samfunnshus, grendehus 663 Diskotek 669 Annet kulturhus *  <b>Bygning for religiøse aktiviteter</b> 671 Kirke, kapell 672 Bedehus, menighetshus 673 Krematorium/gravkapell/bårehus 674 Synagoge, moske 675 Kloster 679 Annen bygning for religiøse aktiviteter *
<b>KONTOR OG FORRETNING</b> <b>Kontorbygning</b> 311 Kontor- og administrasjonsbygning, rådhus 312 Bankbygning, posthus 313 Mediabygning 319 Annen kontorbygning *  <b>Forretningsbygning</b> 321 Kjøpesenter, varehus 322 Butikk/forretningsbygning 323 Bensinstasjon 329 Annen forretningsbygning * 330 Messe- og kongressbygning	<b>KULTUR OG UNDERVISNING</b> <b>Skolebygning</b> 611 Lekepark 612 Barnehage 613 Barneskole 614 Ungdomsskole 615 Kombinert barne- ungdomsskole 616 Videregående skole 619 Annen skolebygning *  <b>Universitets-, høyskole og forskningsbygning</b> 621 Universitet/høgskole m/auditorium, lesesal mv. 623 Laboratoriebygning 629 Annen universitets-, høyskole og forskningsbygning *	<b>HELSE</b> <b>Sykehus</b> 719 Sykehus *  <b>Sykehjem</b> 721 Sykehjem 722 Bo- og behandlingssenter 723 Rehabiliteringsinstitusjon, kurbad 729 Annet sykehjem *  <b>Primærhelsebygning</b> 731 Klinikk, legekontor/-senter/-vakt 732 Helse-/sosialsenter, helsestasjon 739 Annen primærhelsebygning *
<b>SAMFERDSEL OG KOMMUNIKASJON</b> <b>Ekspedisjonsbygning, terminal</b> 411 Ekspedisjonsbygning, flyterminal, kontrolltårn 412 Jernbane- og T-banestasjon 415 Godsterminal 416 Postterminal 419 Annen ekspedisjon- og terminalbygning *  <b>Telekommunikasjonsbygning</b> 429 Telekommunikasjonsbygning	<b>Museums- og biblioteksbygning</b> 641 Museum, kunstgalleri 642 Bibliotek/mediatek 643 Zoologisk-/botanisk hage (bygning) 649 Annen museums-/biblioteksbygning *  *) eller bygning som har nær tilknytning til tjener slike bygninger	<b>FENGSEL, BEREDSKAP O.A.</b> <b>Fengselsbygning</b> 819 Fengselsbygning *  <b>Beredskapsbygning</b> 821 Politistasjon 822 Brannstasjon, ambulansestasjon 823 Fyrstasjon, losstasjon 824 Stasjon for radarovervåk. av fly-/skipstrafikk 825 Tilfluktsrom/bunker 829 Annen beredskapsbygning * 830 Monument 840 Offentlig toalett

Vedlegg nr.

A-



## Opplysninger om tiltakets ytre rammer og bygningsspesifikasjon

Vedlegg til Byggblankett 5174

Beskrivelse av hvordan tiltaket oppfyller byggesaksbestemmelsene, planbestemmelsene og planvedtak etter plan- og bygningsloven (pbl) innenfor angitte områder

Opplysningene gjelder							
Eiendom/ byggested	Gnr.	Bnr.	Festenr.	Seksjonsnr.	Bygningsnr.	Bolignr.	Kommune
	139 71				LINDÅS KOMMUNE		
	Adresse				Postnr.	Poststed	
	KLOKKARSTIEN 5				5911	ALVERSUND	

Forhåndskonferanse	
Pbl § 21-1	Forhåndskonferanse er avholdt og referat foreligger <input type="checkbox"/> Ja <input checked="" type="checkbox"/> Nei

Dispensasjonssøknad og fravik fra TEK10					
Pbl Kap. 19	Det søkes dispensasjon fra bestemmelsene i: (begrunnelse for dispensasjon gis på eget ark)			Vedlegg nr.	
	<input type="checkbox"/> Plan- og bygningsloven med forskrifter	<input type="checkbox"/> Kommunale vedtekter/forskrifter til pbl	<input type="checkbox"/> Arealplaner	<input type="checkbox"/> Vegloven	B -
Pbl § 31-2	<input type="checkbox"/> Det søkes om fravik fra TEK for eksisterende byggverk (pbl § 31-2)			Redegjørelse i eget vedlegg	Vedlegg nr.
					B -

Arealdisponering						
Planstatus mv.	Sett kryss for gjeldende plan					
	<input type="checkbox"/>	Arealdel av kommuneplan	<input type="checkbox"/>	Reguleringsplan	<input type="checkbox"/>	Bebyggelsesplan
	Navn på plan					
	Reguleringsformål i arealdel av kommuneplan/reguleringsplan/bebyggelsesplan - beskriv					
Tomtearealet	Velg aktuell kolonne iht. beregningsregel angitt i gjeldende plan*					
		%-BYA	BYA	%-BRA / %-TU	BRA	U-grad
	a. Grad av utnyttning iht. gjeldende plan	%	m <sup>2</sup>	%	m <sup>2</sup>	
	b. Byggeområde/grunneiendom**		m <sup>2</sup>		m <sup>2</sup>	m <sup>2</sup>
	c. Ev. areal som trekkes fra iht. beregn.regler	-	m <sup>2</sup>	-	m <sup>2</sup>	
	d. Ev. areal som legges til iht. beregn.regler					+ m <sup>2</sup>
e. Beregnet tomteareal (b - c) eller (b + d)	=	m <sup>2</sup>	=	m <sup>2</sup>	= m <sup>2</sup>	
Grad av utnyttning	Arealbenevnelser					
	f. Beregnet maks. byggeareal iht. plan (jf. a. og e.)		BYA		BRA	BTA
			m <sup>2</sup>		m <sup>2</sup>	m <sup>2</sup>
	g. Areal eksisterende bebyggelse		m <sup>2</sup>		m <sup>2</sup>	m <sup>2</sup>
	h. Areal som skal rives	-	m <sup>2</sup>	-	m <sup>2</sup>	- m <sup>2</sup>
	i. Areal ny bebyggelse	+	m <sup>2</sup>	+	m <sup>2</sup>	+ m <sup>2</sup>
	j. Parkeringsareal på terreng	+	m <sup>2</sup>	+	m <sup>2</sup>	+ m <sup>2</sup>
k. Areal byggesak	=	m <sup>2</sup>	=	m <sup>2</sup>	= m <sup>2</sup>	
	Beregnet grad av utnyttning (jf. e. og k.)***	%	m <sup>2</sup>	%	m <sup>2</sup>	
Bygnings- opplysninger som føres i Matrikkelen	l. Åpne arealer som inngår i k					
			-	m <sup>2</sup>	-	m <sup>2</sup>
	j. Parkeringsareal på terreng					
			-	m <sup>2</sup>	-	m <sup>2</sup>
	m. Areal matrikkelen = k - l - j					
		=	m <sup>2</sup>	=	m <sup>2</sup>	
	Antall etasjer	Antall bruksenheter bolig	Boliger	Boliger	Boliger	
	1	1	m <sup>2</sup>	m <sup>2</sup>	m <sup>2</sup>	
		Antall bruksenheter annet	Annet	Annet	Annet	
		0	m <sup>2</sup>	m <sup>2</sup>	m <sup>2</sup>	
Redegjørelser	* Skal beregning av utnyttingsgrad skje etter annen regel, beskriv nærmere					
	** Dersom areal i rad b ikke er fremkommet av målebrev, beskriv nærmere					
	*** Vis ev. underlag for beregningen av grad av utnyttning i vedlegg					
					Vedlegg nr. D -	
					Vedlegg nr. D -	
					Vedlegg nr. D -	



Bygningsopplysninger som føres i matrikkelen	
Næringsgruppekode <b>X</b>	Oppgi kode for hvilken næring brukeren av bygningen tilhører. Bygninger som brukes til flere formål skal kodes etter den næringen som opptar størst del av arealet. <b>Unntak:</b> Næringsgruppekode «X» skal kun brukes når bygget bare har areal til boligformål.
Næringsgrupper – gyldige koder	
A Jordbruk, skogbruk og fiske B Bergverksdrift og utvinning C Industri D Elektrisitets-, gass-, damp- og varmtvannsforsyning E Vannforsyning, avløps- og renovasjonsvirksomhet F Bygge- og anleggsvirksomhet G Varehandel, reparasjon av motorvogner	H Transport og lagring I Overnattings- og serveringsvirksomhet J Informasjon og kommunikasjon K Finansierings- og forsikringsvirksomhet L Omsetning og drift av fast eiendom M Faglig, vitenskapelig og teknisk tjenesteyting N Forretningsmessig tjenesteyting O Offentlig administrasjon og forsvar, trykdeordninger underlagt offentlig forvaltning
P Undervisning Q Helse- og sosialtjenester R Kulturell virksomhet, underholdning og fritidsaktiviteter S Annen tjenesteyting T Lønnet arbeid i private husholdninger U Internasjonale organisasjoner og organer X Bolig Y Annet som ikke er næring.	

Plassering av tiltaket	
Kan høyspent kraftlinje være i konflikt med tiltaket?	<input type="checkbox"/> Ja <input checked="" type="checkbox"/> Nei
Hvis ja, må avklaring med berørt rettighetshaver være dokumentert	
Vedlegg nr.	Q –
Kan vann og avløpsledninger være i konflikt med tiltaket?	<input type="checkbox"/> Ja <input checked="" type="checkbox"/> Nei
Hvis ja, må avklaring med berørt rettighetshaver være dokumentert	
Vedlegg nr.	Q –

Krav til byggegrunn (pbl § 28-1)							
Skal byggverket plasseres i område med fare for:							
<b>Flom</b> (TEK10 § 7-2)	Skal byggverket plasseres i flomutsatt område? <input checked="" type="checkbox"/> Nei <input type="checkbox"/> Ja Hvis ja, angi sikkerhetsklasse: <table style="display: inline-table; vertical-align: top; margin-left: 10px;"> <tr><td><input type="checkbox"/></td><td>F1 (liten konsekvens og sannsynlighet lavere enn 1/20 år)</td></tr> <tr><td><input type="checkbox"/></td><td>F2 (middels konsekvens og sannsynlighet lavere enn 1/200 år)</td></tr> <tr><td><input type="checkbox"/></td><td>F3 (stor konsekvens og sannsynlighet lavere enn 1/1000 år)</td></tr> </table>	<input type="checkbox"/>	F1 (liten konsekvens og sannsynlighet lavere enn 1/20 år)	<input type="checkbox"/>	F2 (middels konsekvens og sannsynlighet lavere enn 1/200 år)	<input type="checkbox"/>	F3 (stor konsekvens og sannsynlighet lavere enn 1/1000 år)
<input type="checkbox"/>	F1 (liten konsekvens og sannsynlighet lavere enn 1/20 år)						
<input type="checkbox"/>	F2 (middels konsekvens og sannsynlighet lavere enn 1/200 år)						
<input type="checkbox"/>	F3 (stor konsekvens og sannsynlighet lavere enn 1/1000 år)						
Vedlegg nr.	F –						
<b>Skred</b> (TEK10 § 7-3)	Skal byggverket plasseres i skredutsatt område? <input checked="" type="checkbox"/> Nei <input type="checkbox"/> Ja Hvis ja, angi sikkerhetsklasse: <table style="display: inline-table; vertical-align: top; margin-left: 10px;"> <tr><td><input type="checkbox"/></td><td>S1 (liten konsekvens og sannsynlighet lavere enn 1/100 år)</td></tr> <tr><td><input type="checkbox"/></td><td>S2 (middels konsekvens og sannsynlighet lavere enn 1/1000 år)</td></tr> <tr><td><input type="checkbox"/></td><td>S3 (stor konsekvens og sannsynlighet lavere enn 1/5000 år)</td></tr> </table>	<input type="checkbox"/>	S1 (liten konsekvens og sannsynlighet lavere enn 1/100 år)	<input type="checkbox"/>	S2 (middels konsekvens og sannsynlighet lavere enn 1/1000 år)	<input type="checkbox"/>	S3 (stor konsekvens og sannsynlighet lavere enn 1/5000 år)
<input type="checkbox"/>	S1 (liten konsekvens og sannsynlighet lavere enn 1/100 år)						
<input type="checkbox"/>	S2 (middels konsekvens og sannsynlighet lavere enn 1/1000 år)						
<input type="checkbox"/>	S3 (stor konsekvens og sannsynlighet lavere enn 1/5000 år)						
Vedlegg nr.	F –						
<b>Andre natur- og miljøforhold</b> (pbl § 28-1)	<input checked="" type="checkbox"/> Nei <input type="checkbox"/> Ja Dersom ja, beskriv kompensierende tiltak i vedlegg						
Vedlegg nr.	F –						

Tilknytning til veg og ledningsnett													
<b>Adkomst</b> vegloven §§ 40-43 pbl § 27-4	Gir tiltaket ny/endret adkomst? <input type="checkbox"/> Ja <input checked="" type="checkbox"/> Nei Tomta har adkomst til følgende veg som er opparbeidet og åpen for alminnelig ferdsel: <table style="display: inline-table; vertical-align: top; margin-left: 10px;"> <tr> <td><input type="checkbox"/> Riksveg/fylkesveg</td> <td>Er avkjøringstillatelse gitt?</td> <td><input type="checkbox"/> Ja</td> <td><input type="checkbox"/> Nei</td> </tr> <tr> <td><input checked="" type="checkbox"/> Kommunal veg</td> <td>Er avkjøringstillatelse gitt?</td> <td><input checked="" type="checkbox"/> Ja</td> <td><input type="checkbox"/> Nei</td> </tr> <tr> <td><input type="checkbox"/> Privat veg</td> <td>Er vegrett sikret ved tinglyst erklæring?</td> <td><input type="checkbox"/> Ja</td> <td><input type="checkbox"/> Nei</td> </tr> </table>	<input type="checkbox"/> Riksveg/fylkesveg	Er avkjøringstillatelse gitt?	<input type="checkbox"/> Ja	<input type="checkbox"/> Nei	<input checked="" type="checkbox"/> Kommunal veg	Er avkjøringstillatelse gitt?	<input checked="" type="checkbox"/> Ja	<input type="checkbox"/> Nei	<input type="checkbox"/> Privat veg	Er vegrett sikret ved tinglyst erklæring?	<input type="checkbox"/> Ja	<input type="checkbox"/> Nei
<input type="checkbox"/> Riksveg/fylkesveg	Er avkjøringstillatelse gitt?	<input type="checkbox"/> Ja	<input type="checkbox"/> Nei										
<input checked="" type="checkbox"/> Kommunal veg	Er avkjøringstillatelse gitt?	<input checked="" type="checkbox"/> Ja	<input type="checkbox"/> Nei										
<input type="checkbox"/> Privat veg	Er vegrett sikret ved tinglyst erklæring?	<input type="checkbox"/> Ja	<input type="checkbox"/> Nei										
<b>Vannforsyning</b> pbl § 27-1	Tilknytning i forhold til tomta <input checked="" type="checkbox"/> Offentlig vannverk <input type="checkbox"/> Privat vannverk <input type="checkbox"/> Annen privat vannforsyning, innlagt vann <input type="checkbox"/> Annen privat vannforsyning, ikke innlagt vann Beskriv: _____ Dersom vanntilførsel forutsetter tilknytning til annen privat ledning eller krysser annens grunn, foreligger rettighet ved tinglyst erklæring? <input type="checkbox"/> Ja <input type="checkbox"/> Nei												
Vedlegg nr.	Q –												
<b>Avløp</b> pbl § 27-2	Tilknytning i forhold til tomta <input checked="" type="checkbox"/> Offentlig avløpsanlegg <input type="checkbox"/> Privat avløpsanlegg Skal det installeres vannklosett? <input type="checkbox"/> Ja <input checked="" type="checkbox"/> Nei Foreligger utslippstillatelse? <input type="checkbox"/> Ja <input type="checkbox"/> Nei Dersom avløpsanlegg forutsetter tilknytning til annen privat ledning eller krysser annens grunn, foreligger rettighet ved tinglyst erklæring? <input type="checkbox"/> Ja <input type="checkbox"/> Nei												
Vedlegg nr.	Q –												
<b>Overvann</b>	Takvann/overvann føres til: <input type="checkbox"/> Avløpssystem <input checked="" type="checkbox"/> Terreng												
Vedlegg nr.	Q –												

Løfteinnretninger	
Er det i bygningen løfteinnretninger som omfattes av TEK10?: <input type="checkbox"/> Ja <input checked="" type="checkbox"/> Nei	Søkes det om slik innretning installert?: <input type="checkbox"/> Ja <input checked="" type="checkbox"/> Nei Hvis ja, sett X <input type="checkbox"/> Heis <input type="checkbox"/> Trappeheis <input type="checkbox"/> Løfteplattform <input type="checkbox"/> Rulletrapp eller rullende fortau

Vedlegg nr.  
C - 1

C-1



## Opplysninger gitt i nabovarsel sendes kommunen sammen med søknaden

(Gjenpart av nabovarsel)

Pbl § 21-3

Tiltak på eiendommen:						
Gnr.	Bnr.	Festenr.	Seksjonsnr.	Eiendommens adresse	Postnr.	Poststed
139	71			KLOKKARSTIEN 5	5911	ALVERSUND
Eier/fester				Kommune		
RUNE VOLLSET				LINDÅS KOMMUNE		

Det varsles herved om						
<input type="checkbox"/> Nybygg	<input checked="" type="checkbox"/> Anlegg	<input type="checkbox"/> Endring av fasade	<input type="checkbox"/> Riving			
<input type="checkbox"/> Påbygg/tilbygg	<input type="checkbox"/> Skilt/reklame	<input type="checkbox"/> Innhegning mot veg	<input type="checkbox"/> Bruksendring			
<input type="checkbox"/> Midlertidig bygning, konstruksjon eller anlegg	<input type="checkbox"/> Antennesystem	<input type="checkbox"/> Oppretting/ending av matrikkelenhet (eiendomsdeling) eller bortfeste	<input type="checkbox"/> Annet			
Dispensasjon etter plan- og bygningsloven kapittel 19						
<input type="checkbox"/> Plan- og bygningsloven med forskrifter	<input type="checkbox"/> Kommunale vedtekter	<input type="checkbox"/> Arealplaner	<input type="checkbox"/> Vegloven	Vedlegg nr. B -		

Arealdisponering			
Sett kryss for gjeldende plan			
<input checked="" type="checkbox"/> Arealdel av kommuneplan	<input type="checkbox"/> Reguleringsplan	<input type="checkbox"/> Bebyggelsesplan	
Navn på plan			

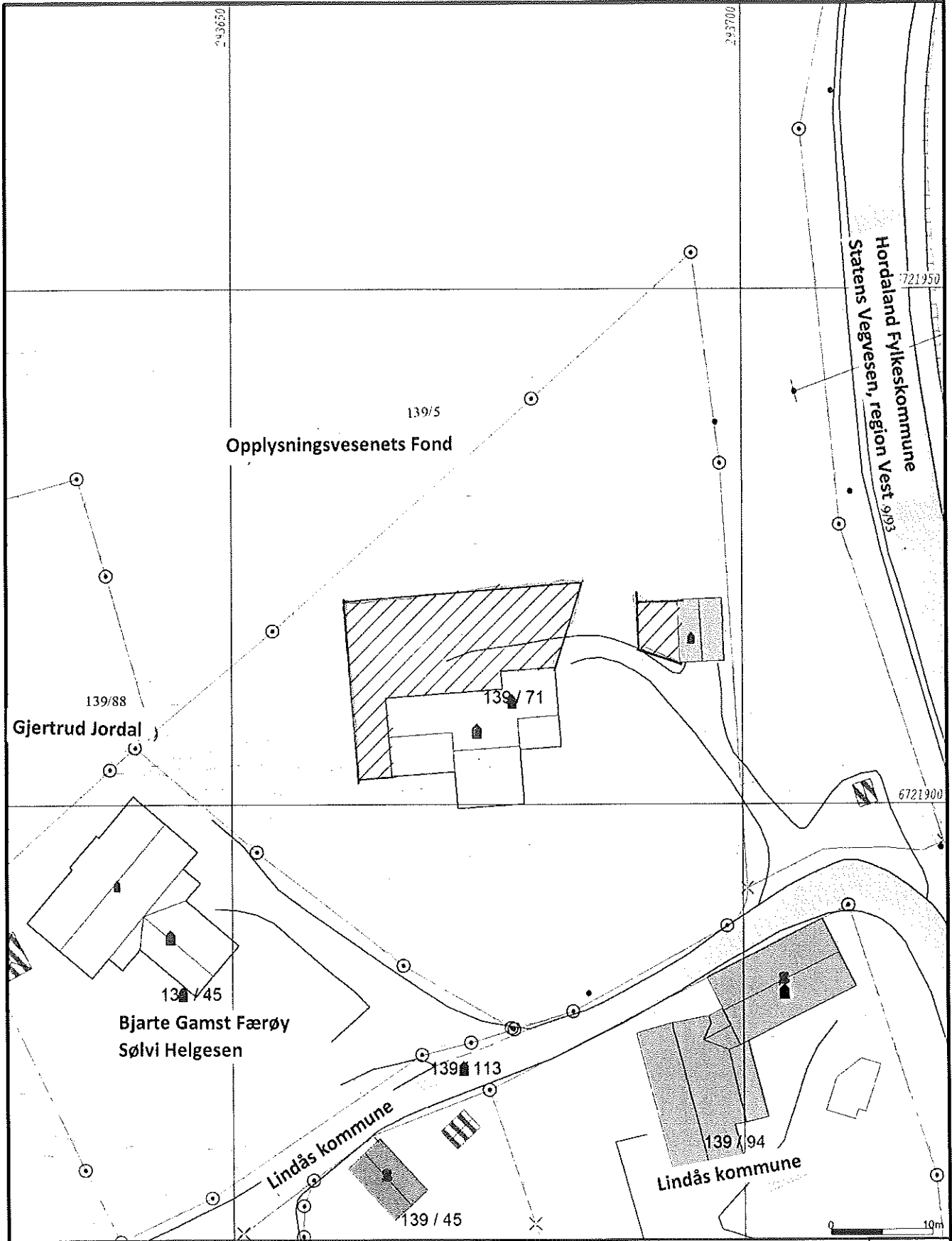
Beskriv nærmere hva nabovarslet gjelder
FJELLSPRENGING RUNDT HUSET - FOR Å GI STØRRE PLANERT UTEPLASS
Vedlegg nr. Q -

Spørsmål vedrørende nabovarsel rettes til			
Foretak/tiltakshaver			
ALVERSUND MASKINSTASJON			
Kontaktperson, navn	E-post	Telefon	Mobil
OVE MYKING	alm-as@online.no		918 52 501
Søknaden kan ses på hjemmeside: (ikke obligatorisk):			

Merknader sendes til			
Eventuelle merknader skal være mottatt innen 2 uker etter at dette varsel er sendt.			
Ansvarlig søker/tiltakshaver skal sammen med søknad sende innkomne merknader og redegjøre for ev. endringer.			
Navn		Postadresse	
Postnr.   Poststed		E-post	

Følgende vedlegg er sendt med nabovarselet			
Beskrivelse av vedlegg	Gruppe	Nr. fra - til	Ikke relevant
Dispensasjonssøknad/vedtak	B	—	<input checked="" type="checkbox"/>
Situasjonsplan	D	1 — 1	<input type="checkbox"/>
Tegninger snitt, fasade	E	1 — 1	<input type="checkbox"/>
Andre vedlegg	Q	—	<input checked="" type="checkbox"/>

Underskrift		
Tilsvarende opplysninger med vedlegg er sendt i nabovarsel til berørte naboer og gjenboere. Mottagere av nabovarsel fremgår av kvittering for nabovarsel.		
Sted	Dato	Underskrift ansvarlig søker eller tiltakshaver
ALVERSUND	05.04.2017	<i>Ove Myking</i>
		Gjentas med blokkbokstaver
		OVE MYKING



- Miljø Grenser
- Registrerte Grenser
- Udefinert grenser
- ↑ Terrengmålte grense
- Konstruert grensepunkt
- Bolig
- Bustad m leilighet
- Veiingsbus

- Stort bustader
- Hytte feriebust
- Garasje t hus
- Industri lager
- Andre bygg



Lindås kommune  
Geodata avdeling

Grunnkart.



Dato: 2017.04.23  
Skjema: 830

G.nr. 139, b.nr. 71.

Målestokk  
1:500

Beliggenhet og høyder må oppfattes som orienterende.





## Kvittering for nabovarsel sendes kommunen sammen med søknaden

Nabovarsel kan enten sendes som rekommandert sending, overleveres personlig mot kvittering eller sendes på e-post mot kvittering. Med kvittering for mottatt e-post menes en e-post fra nabo/gjenboer som bekrefter å ha mottatt nabovarslet. Ved personlig overlevering vil signatur gjelde som bekreftelse på at varslet er mottatt. Det kan også signeres på at man gir samtykke til tiltaket.

Tiltaket gjelder							
Eiendom/ byggested	Gnr.	Bnr.	Festenr.	Seksjonsnr.	Bygningsnr.	Bolignr.	Kommune
		139	71				
	Adresse KLOKKARSTIEN 5				Postnr.	Poststed ALVERSUND	
					5911		

Følgende naboer har mottatt eller fått rek. sending av vedlagte nabovarsel med tilhørende vedlegg:

Nabo-/gjenboereiendom				Eier/fester av nabo-/gjenboereiendom			
Gnr.	Bnr.	Festenr.	Seksjonsnr.	Eiers/festers navn			Dato sendt e-post
139	5			OPPLYSNINGVESENETS FOND			
Adresse ALVERSUND i LINDÅS KOMMUNE,				Adresse POSTBOKS 535 SENTRUM			Kvittering vedlegges
Postnr.   Poststed 5911   ALVERSUND				Postnr.   Poststed 105   OSLO			Poststedets reg.nr.
				Denne del klistres på kvittering RR 1596 0592 3 NO			
Personlig kvittering for		Dato	Sign.	Personlig kvittering for		Dato	Sign.
<input type="checkbox"/> mottatt varsel				<input type="checkbox"/> samtykke til tiltaket			

Nabo-/gjenboereiendom				Eier/fester av nabo-/gjenboereiendom			
Gnr.	Bnr.	Festenr.	Seksjonsnr.	Eiers/festers navn			Dato sendt e-post
139	45			BJARTE GAMST FÆRØY			
Adresse KLOKKARSTIEN 9				Adresse KLOKKARSTIEN 9			Kvittering vedlegges
Postnr.   Poststed 5911   ALVERSUND				Postnr.   Poststed 5911   ALVERSUND			Poststedets reg.nr.
				Denne del klistres på kvittering RR 1596 0593 7 NO			
Personlig kvittering for		Dato	Sign.	Personlig kvittering for		Dato	Sign.
<input type="checkbox"/> mottatt varsel				<input type="checkbox"/> samtykke til tiltaket			

Nabo-/gjenboereiendom				Eier/fester av nabo-/gjenboereiendom			
Gnr.	Bnr.	Festenr.	Seksjonsnr.	Eiers/festers navn			Dato sendt e-post
139	45			SØLVI HELGESEN			
Adresse KLOKKARSTIEN 9				Adresse KLOKKARSTIEN 9			Kvittering vedlegges
Postnr.   Poststed 5911   ALVERSUND				Postnr.   Poststed 5911   ALVERSUND			Poststedets reg.nr.
				Denne del klistres på kvittering RR 1596 0594 5 NO			
Personlig kvittering for		Dato	Sign.	Personlig kvittering for		Dato	Sign.
<input type="checkbox"/> mottatt varsel				<input type="checkbox"/> samtykke til tiltaket			

Nabo-/gjenboereiendom				Eier/fester av nabo-/gjenboereiendom			
Gnr.	Bnr.	Festenr.	Seksjonsnr.	Eiers/festers navn			Dato sendt e-post
139	88			GJERTRUD JORDAL			
Adresse KLOKKARSTIEN 1				Adresse KLOKKARSTIEN 1			Kvittering vedlegges
Postnr.   Poststed 5911   ALVERSUND				Postnr.   Poststed 5911   ALVERSUND			Poststedets reg.nr.
				Denne del klistres på kvittering RR 1596 0595 4 NO			
Personlig kvittering for		Dato	Sign.	Personlig kvittering for		Dato	Sign.
<input type="checkbox"/> mottatt varsel				<input type="checkbox"/> samtykke til tiltaket			

Nabo-/gjenboereiendom				Eier/fester av nabo-/gjenboereiendom			
Gnr.	Bnr.	Festenr.	Seksjonsnr.	Eiers/festers navn			Dato sendt e-post
139	93			HORDALAND FYLKESKOMMUNE			
Adresse KLOKKARSTIEN				Adresse POSTBOKS 7900			Kvittering vedlegges
Postnr.   Poststed 5911   ALVERSUND				Postnr.   Poststed 5020   BERGEN			Poststedets reg.nr.
				Denne del klistres på kvittering RR 1596 0596 8 NO			
Personlig kvittering for		Dato	Sign.	Personlig kvittering for		Dato	Sign.
<input type="checkbox"/> mottatt varsel				<input type="checkbox"/> samtykke til tiltaket			

Det er per dags dato innlevert rekommandert sending til ovennevnte adressater.

Samlet antall sendinger: 7

Sign. *ORA*

124612
Dato:  
5/4-19



## Kvittering for nabovarsel sendes kommunen sammen med søknaden

Nabovarsel kan enten sendes som rekommandert sending, overleveres personlig mot kvittering eller sendes på e-post mot kvittering. Med kvittering for mottatt e-post menes en e-post fra nabo/gjenboer som bekrefter å ha mottatt nabovarselet. Ved personlig overlevering vil signatur gjelde som bekreftelse på at varselet er mottatt. Det kan også signeres på at man gir samtykke til tiltaket.

Tiltaket gjelder							
Eiendom/ byggested	Gnr.	Bnr.	Festenr.	Seksjonsnr.	Bygningsnr.	Bolignr.	Kommune
	139	71					LINDÅS KOMMUNE
	Adresse KLOKKARSTIEN 5			Postnr.	Poststed ALVERSUND		
				5911			

Følgende naboer har mottatt eller fått rek. sending av vedlagte nabovarsel med tilhørende vedlegg:

Nabo-/gjenboereiendom				Eier/fester av nabo-/gjenboereiendom			
Gnr.	Bnr.	Festenr.	Seksjonsnr.	Eiers/festers navn		Dato sendt e-post	
139	93			STATENS VEGVESEN REGION VEST			
Adresse KLOKKARSTIEN				Adresse ASKEDALEN 4		Kvittering vedlegges	
Postnr.   Poststed 5911   ALVERSUND				Postnr.   Poststed 6863   LEIKANGER		Poststedets reg.nr.	
Personlig kvittering for <input type="checkbox"/> mottatt varsel				Personlig kvittering for <input type="checkbox"/> samtykke til tiltaket		Dato   Sign.	

Denne del klistres på kvittering RR 1596 0597 1 NO

Nabo-/gjenboereiendom				Eier/fester av nabo-/gjenboereiendom			
Gnr.	Bnr.	Festenr.	Seksjonsnr.	Eiers/festers navn		Dato sendt e-post	
139	94, 113			LINDÅS KOMMUNE			
Adresse KLOKKARSTIEN				Adresse FELLES POSTMOTTAK, KVERNHUSMYRANE 20		Kvittering vedlegges	
Postnr.   Poststed 5911   ALVERSUND				Postnr.   Poststed 5914   ISDALSTØ		Poststedets reg.nr.	
Personlig kvittering for <input type="checkbox"/> mottatt varsel				Personlig kvittering for <input type="checkbox"/> samtykke til tiltaket		Dato   Sign.	

Denne del klistres på kvittering RR 1596 0598 5 NO

Nabo-/gjenboereiendom				Eier/fester av nabo-/gjenboereiendom			
Gnr.	Bnr.	Festenr.	Seksjonsnr.	Eiers/festers navn		Dato sendt e-post	
Adresse				Adresse		Kvittering vedlegges	
Postnr.   Poststed				Postnr.   Poststed		Poststedets reg.nr.	
Personlig kvittering for <input type="checkbox"/> mottatt varsel				Personlig kvittering for <input type="checkbox"/> samtykke til tiltaket		Dato   Sign.	

Nabo-/gjenboereiendom				Eier/fester av nabo-/gjenboereiendom			
Gnr.	Bnr.	Festenr.	Seksjonsnr.	Eiers/festers navn		Dato sendt e-post	
Adresse				Adresse		Kvittering vedlegges	
Postnr.   Poststed				Postnr.   Poststed		Poststedets reg.nr.	
Personlig kvittering for <input type="checkbox"/> mottatt varsel				Personlig kvittering for <input type="checkbox"/> samtykke til tiltaket		Dato   Sign.	

Nabo-/gjenboereiendom				Eier/fester av nabo-/gjenboereiendom			
Gnr.	Bnr.	Festenr.	Seksjonsnr.	Eiers/festers navn		Dato sendt e-post	
Adresse				Adresse		Kvittering vedlegges	
Postnr.   Poststed				Postnr.   Poststed		Poststedets reg.nr.	
Personlig kvittering for <input type="checkbox"/> mottatt varsel				Personlig kvittering for <input type="checkbox"/> samtykke til tiltaket		Dato   Sign.	

Det er per dags dato innlevert rekommandert sending til ovennevnte adressater.

Samlet antall sendinger: 7

Sign. *OBZH*

124612 Dato: 14-11



# Alversund Maskinstasjon A.S

Dato: 10.05.2017

Til  
Lindås kommune  
Kvernhusmyrane 14  
5914 Isdalstø

Det er ikke kommet inn noen anmerkninger på nabovarselet.

Med vennlig hilsen

*Ove Myking*  
Ove Myking

Boring  
Sprenging  
Graving  
Transport

Veggrus  
Singel  
Oppretting  
Stein

Usortert jord  
Sortert jord



Telefon: 56 35 01 80  
E-post: alm-as@online.no  
Org.nr. 937 664 044 MVA

Mob: Steinar 918 52 510  
Ove 918 52 501  
Ronny 913 23 473



**Matrikkelrapport** MAT0002  
Kommune: 1263 LINDÅS

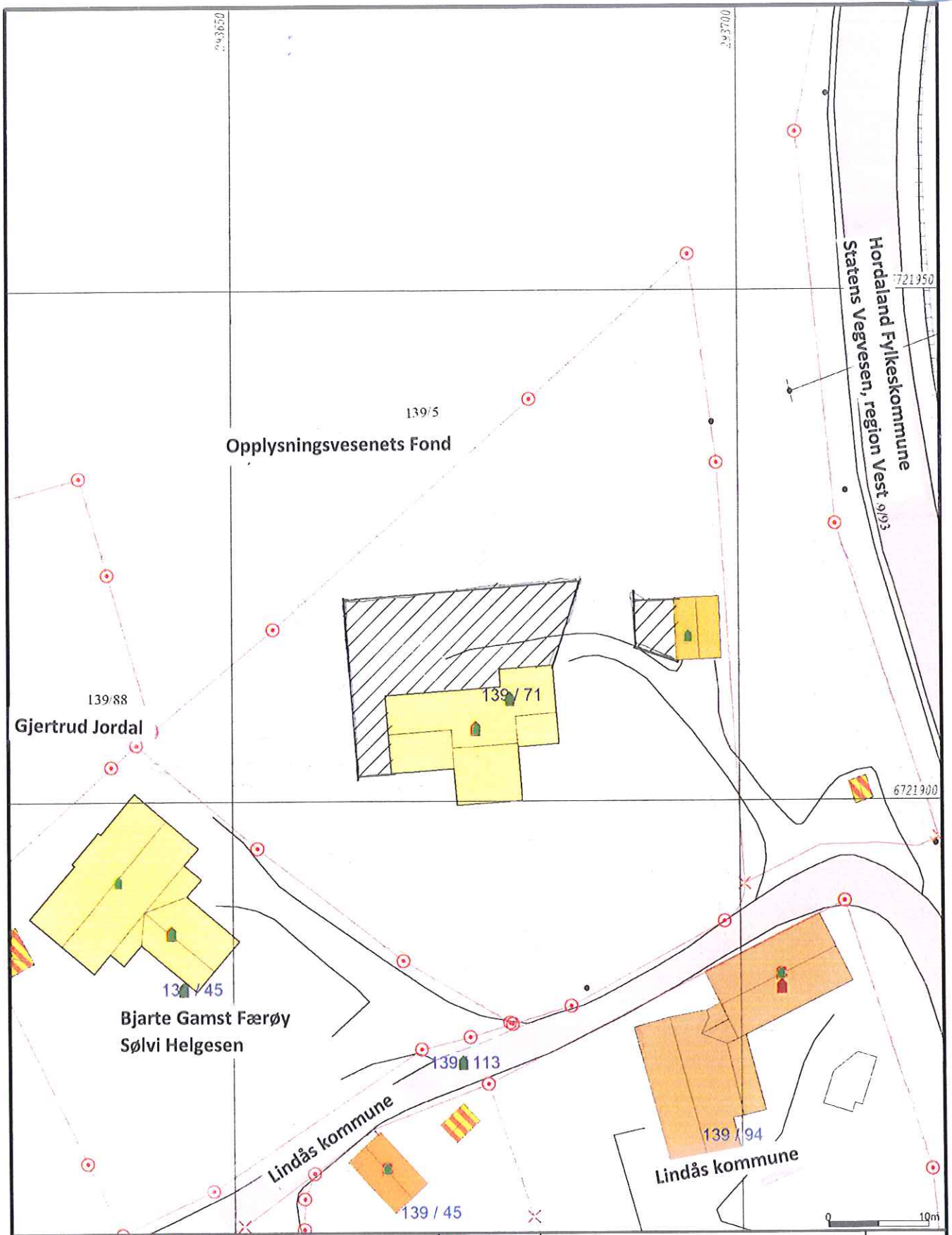
## Naboliste for 139 / 71

Komm.	Matrikelnr	Rolle	Status	Eier	Bruksenhet	Adresse	Andel
1263	139 / 5	H		OPPLYSNINGSGVESENETS FOND		Postboks 535 Sentrum 105 OSLO	1 / 1
1263	139 / 45	H		FÆRØY BJARTE GAMST		KLOKKARSTIEN 9 5911 ALVERSUND	1 / 2
		H		HELGESEN SØLVI		KLOKKARSTIEN 9 5911 ALVERSUND	1 / 2
1263	139 / 88	H		JORDAL GJERTRUD		KLOKKARSTIEN 11 5911 ALVERSUND	1 / 1
1263	139 / 93	AE		HORDALAND FYLKESKOMMUNE		Postboks 7900 5020 BERGEN	
		KE		STATENS VEGVESEN REGION VEST		Askedalen 4 6863 LEIKANGER	
1263	139 / 94	H		LINDÅS KOMMUNE		Felles postmottak Kvernhusmyrane 20 5914 ISDALSTØ	1 / 1
1263	139 / 113	H		LINDÅS KOMMUNE		Felles postmottak Kvernhusmyrane 20 5914 ISDALSTØ	1 / 1





D-1



- Målte Greaser
- Registrerte Grenser
- Udefinert greaser
- Tertengimålte grease
- Kotstruet grensepunkt
- Bolig
- Bustad m/leilighet
- Væningshus

- Større bustader
- Hytte feriebuis
- Garasjeutbus
- Industri lager
- Andre bygg



Lindås kommune  
Geodata avdeling

Grunnkart.

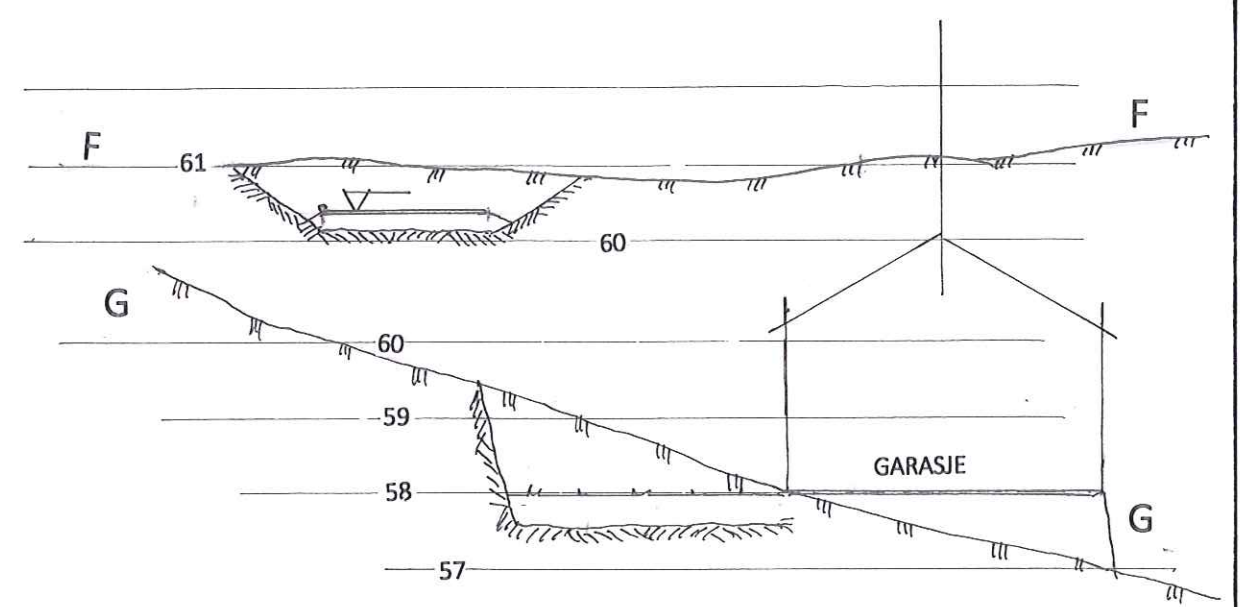
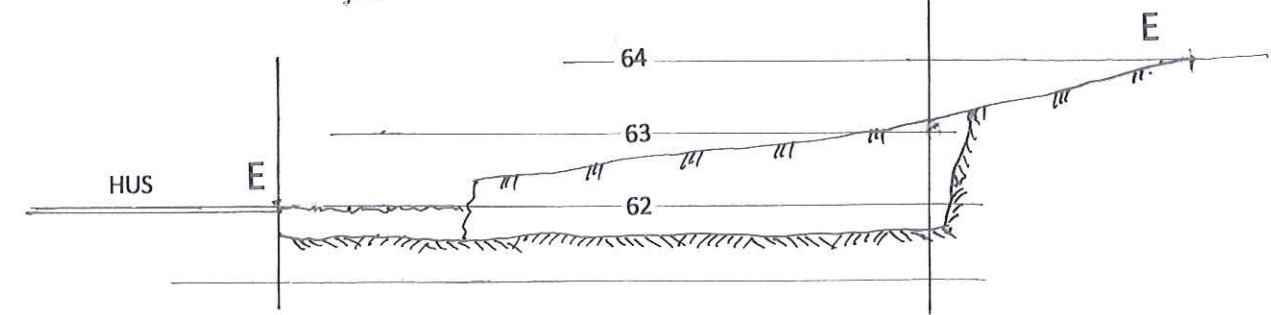

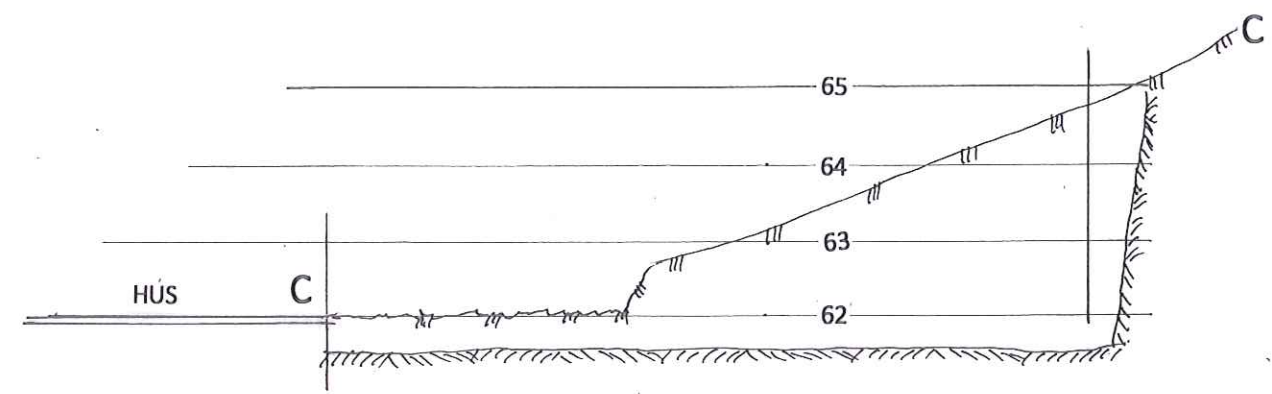
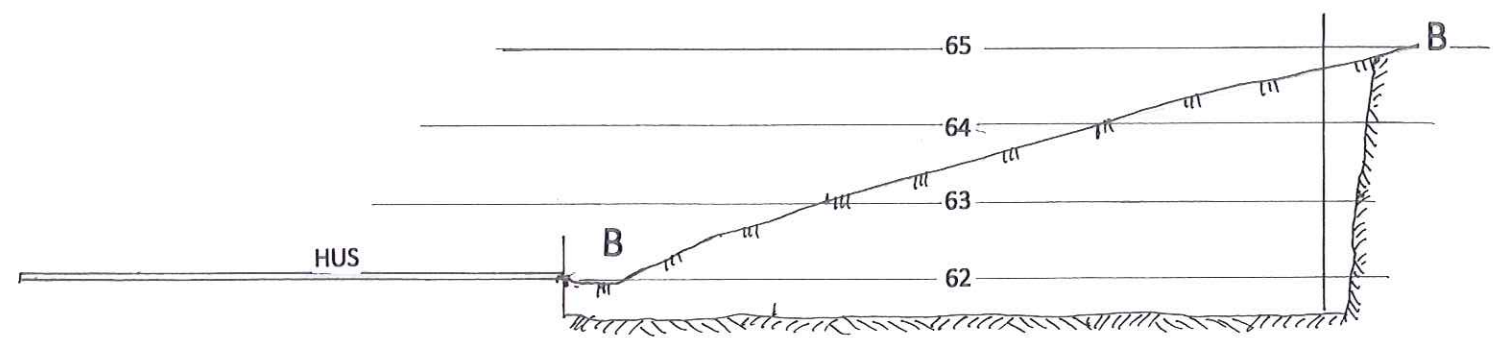
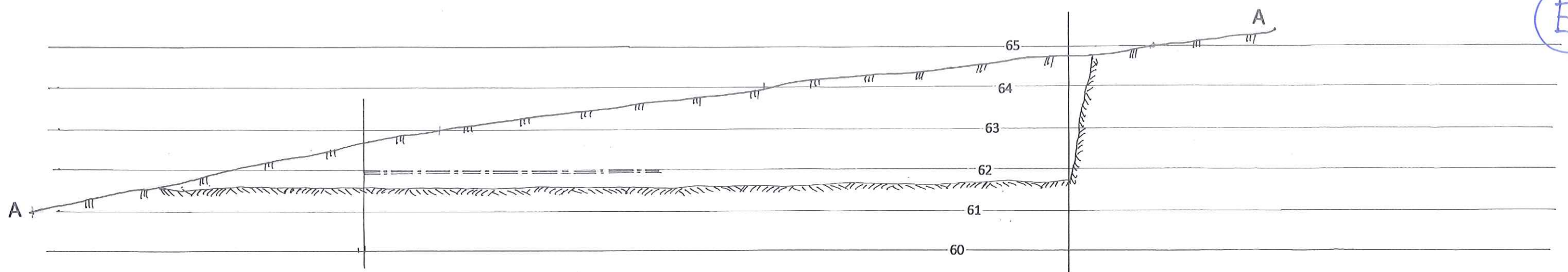
Dato: 2017.04.03  
Folgt: S&C

G.nr. 139, b.nr. 71.

N

Målestokk  
1:500

Beliggenhet og høyder må oppfattes som orienterende.



TERRENGPROFILER i Mål = 1 : 100 , Situasjonskart i Mål = 1 : 500

Gnr.139, Bnr. 71 i Lindås kommune

Alversund , 04. 04. 2017



Kommunens saksnr.	Vedlegg nr.	Side
	G- 1	1 av 1



## Erklæring om ansvarsrett

eller plan- og bygningsloven (pbl) § 23-3

Erklæringen skal sendes til ansvarlig søker.  
Alternativt kan erklæringen sendes direkte til kommunen, men da må ansvarlig søker få tilsendt en kopi.

Erklæringen gjelder							
Eiendom/ byggested	Gnr.	Bnr.	Festenr.	Seksjonsnr.	Bygningsnr.	Bolignr.	Kommune
	139	71					LINDÅS KOMMUNE
	Adresse			Postnr.	Poststed		
	KLOKKARSTIEN 5			5911	ALVERSUND		

Foretak			
Foretakets navn			Organisasjonsnr.
ALVERSUND MASKINSTASJON AS			937 664 044
Adresse		Postnr.	Poststed
BUHAUGEN 6		5911	ALVERSUND
Kontaktperson		Telefon	Mobiltelefon
OVE M, YKING			918 52 501
E-post			
alm-as@online.no			
Foreligger sentral godkjenning? <input checked="" type="checkbox"/> Ja <input type="checkbox"/> Nei			
Hvis ja, dekkes ansvarsområdene av sentral godkjenning? <input type="checkbox"/> Helt <input checked="" type="checkbox"/> Delvis <input type="checkbox"/> Nei			

Ansvarsområde							
Funksjon (SØK, PRO, UTF, kontroll)	Beskriv arbeidet foretaket skal ha ansvar for	Tiltaks- klasse	Våre samsvarserklæringer/kontrollerklæringer vil foreligge ved: (sett X)				
			Søknad om ramme- tillatelse	Søknad om igangsettings- tillatelse/ ett-trinns søknad	Søknad om midlertidig brukstillatelse	Søknad om ferdigattest	
PRO	Prosjektering av veg, utearealer og landskapsutforming	1		X		X	
SØK	Søkerfunksjonen	1				X	
UTF	Landskapsutforming	1				X	
KONT							

Erklæring og underskrift	
Foretaket er kjent med reglene om straff og sanksjoner i pbl kap 32 og at det kan medføre reaksjoner dersom det gis uriktige opplysninger. Foretaket forplikter seg til å stille med nødvendig kompetanse i tiltaket jf. SAK10 kap. 10 og 11	
<input checked="" type="checkbox"/> Ansvarlig prosjekterende erklærer at prosjekteringen skal være planlagt, gjennomført og kvalitetssikret i henhold til pbl jf. SAK10 §12-3 <input checked="" type="checkbox"/> Ansvarlig utførende erklærer at arbeidet ikke skal starte for det foreligger kvalitetssikret produksjonsunderlag for respektive del av utførelsen jf SAK10 § 12-4 <input type="checkbox"/> Ansvarlig kontrollerende erklærer uavhengighet, jf. SAK10 § 14-1, og vil redegjøre for endringer som kan påvirke uavhengigheten jf. SAK10 §12-5	
Dato	Underskrift
05.04.2017	<i>Ove Myking</i>
Gjentas med blokkbokstaver	
OVE MYKING	





### Gjennomføringsplan

Gnr. 139 Eiendom/ byggested	Bnr. 71	Festenr.	Seksj.nr.	Bygn.nr.	Kommune LINDÅS KOMMUNE	Versjonsnr. 01	Dato 05.04.2017	Signatur, ansv. søker 	Postnr. 5911	Poststed ALVERSUND
-----------------------------------	---------	----------	-----------	----------	---------------------------	-------------------	--------------------	---------------------------	-----------------	-----------------------

Alle fagområder i tiltaket	Beskrivelse av fagområde, ansvarsområde, tiltaksklasse (i hhv. prosjektering, utførelse og kontroll)	Tiltaks-klasse	Foretakets navn og org.nr.	Kryss for planlagt samsvarserklæring / kontrollertklæring erstattes med dato når denne foreligger					Sett kryss når arbeidet innen ansvarsområdet er avsluttet
				Søknad om rammetillatelse	Søknad om igangsettings-tillatelse/ett-trinnsøknad	Søknad om midlertidig brukstillatelse	Søknad om ferdiggjøring	Søknad om	
(1)	(2)	(3)	(4)	(5)	(6)	(7)	(8)	(9)	
PRO	Prosjektering av veg, utearealer og landskapsutforming	1	ALVERSUND MASKINSTASJON AS 937 664 044		X		X	<input type="checkbox"/>	
SØK	Søkerfunksjonen	1	-----				X	<input type="checkbox"/>	
UTF	Veg- og grunnarbeider	1	-----				X	<input type="checkbox"/>	
								<input type="checkbox"/>	
								<input type="checkbox"/>	
								<input type="checkbox"/>	
								<input type="checkbox"/>	
								<input type="checkbox"/>	
								<input type="checkbox"/>	
								<input type="checkbox"/>	

G-2

Q-1

Kommunens saksnr.

Prosjektnr.



### Samsvarserklæring

etter plan- og bygningsloven (pbl) § 23-1, SAK10 kapittel 12  
Samsvarserklæringen skal sendes til ansvarlig søker.

Erklæringen gjelder							
Eiendom/ byggested	Gnr.	Bnr.	Festenr.	Seksjonsnr.	Bygningsnr.	Bollgnr.	Kommune
	139	71					
	Adresse				Postnr.	Poststed	
KLOKKARSTIEN 5				5911	ALVERSUND		

Foretak	
Foretakets navn	Organisasjonsnr.
ALVERSUND MASKINSTASJON AS	937 664 044

Ansvarsrett erklært dato		Arbeidet innen ansvarsområdet er avsluttet	<input checked="" type="checkbox"/> Ja	<input type="checkbox"/> Nei
--------------------------	--	--	--	------------------------------

Ansvarsområde	
Hentet fra erklæring om ansvarsrett	Funksjon (PRO, UTF)
	PRO
	Beskrivelse av ansvarsområde
	Prosjektering av veg, utearealer og landskapsutforming

Ansvarlig for prosjektering:	
Det er ikke avdekket gjenstående arbeider innenfor ansvarsområdet som er til hinder for å gi:	
<input type="checkbox"/> Rammetillatelse	<input checked="" type="checkbox"/> Igangsettingstillatelse/ ett-trinns tillatelse
<input type="checkbox"/> Midlertidig brukstillatelse	<input type="checkbox"/> Ferdigattest

Ansvarlig for utførelse:	
<input type="checkbox"/> Midlertidig brukstillatelse – Gjenstående arbeider for denne delen av tiltaket frem mot ferdigattest	
Angi gjenstående arbeider av mindre vesentlig betydning, innenfor den delen av tiltaket det søkes midlertidig brukstillatelse for	
Angi resterende deler av tiltaket hvor det her ikke søkes om midlertidig brukstillatelse	
<input type="checkbox"/> Ferdigattest – Det er ikke avdekket feil eller mangler som hindrer ferdigattest	

Bekreftelser	
Vi bekrefter at kvalitetssikring er utført og dokumentert i henhold til erklæring om ansvarsrett og foretakets kvalitetssikring.	
<input type="checkbox"/> Vi bekrefter at prosjektering er i samsvar med ytelser i TEK10 og preaksepterte ytelser (VTEK) eller ved analyse som viser at forskriftens (TEK10) funksjonkrav er oppfylt	
<input checked="" type="checkbox"/> Vi bekrefter at utførelse er i samsvar med produksjonsunderlag.	

Erklæring og underskrift		
Foretaket er kjent med reglene om straff og sanksjoner i plan- og bygningsloven kap 32, og at det kan medføre reaksjoner dersom det er gitt uriktige opplysninger.		
Dato	Foretakets underskrift	Gjentas med blokkbokstaver
05.04.2017	<i>Ove Myking</i>	OVE MYKING