



## Statens vegvesen

...

Behandlende enhet: Region vest      Saksbehandler/telefon: Remy Rune Furevik / 55516378      Vår referanse: 17/55574-1      Deres referanse:      Vår dato: 16.05.2017

### Vedtaksbrev særskilt fartsgrense – Fv. 397 i Lindås kommune – Eikangervåg

Vedtak nr. : V24 R-17  
Dato. : 21.04.2017  
Arkiv nr. : 452  
Kommune. : Lindås

Veg: Fv. 397      Sted: Eikangervåg

Uttale er innhentet fra:

#### Hordaland politidistrikt i e-post av 19.04.17.

Politiet hadde ingen merknader til fartsgrenseforslaget, men hadde følgende tekniske merknad til planen:

*Slik jeg ser det er det mulig å kjøre Fyllingsnesvegen og komme ut på Fv. 397, Mykingvegen. Tar du til venstre i dette krysset vil du kjøre i 40 km/t sone uten å være klar over dette.*

Statens vegvesen har med bakgrunn i innspillet, endret planen, hvor trafikk fra Fyllingsnesvegen nå får tilstrekkelig informasjon om den særskilte fartsgrensen.

#### Lindås kommune i brev av 18.04.17.

*Lindås kommune mener planene om nedsatt fart og fartsdempende tiltak, må ses på som et strakstiltak og midlertidig løsning for å få ned fartsnivået omkring Eikanger skole. Det poengteres også at sammenhengende G/S-veg som Lindås kommunestyret godkjente 06.04.2017 ikke må glemmes i forbindelse med at nedsatt fartsgrense blir innført. Videre*

*forutsetter Lindås kommune at fartsdemperne fjernes dersom ny skole i området Eikangervåg ikke får Fv. 397 som skoleveg og/eller det blir etablert G/S-veg.*

Statens vegvesen tar med dette med seg merknadene til Lindås kommune i det videre arbeidet med Fv. 397.

Regionvegkontoret gjør med dette følgende vedtak:

Med hjemmel i skiltforskriften av 7. oktober 2005, § 26 nr. 1, annet ledd, fastsetter regionvegkontoret at det på fylkesveg 397, Eikangervåg i Lindås kommune skal gjelde følgende fartsgrenser:

**40 km/t fra km. 0,000 – hp. 01, til km. 0,930 – hp. 01 (ny særskilt fartsgrense)**  
**50 km/t fra km. 0,930 – hp. 01, til km. 0,118 – hp. 02**  
**60 km/t fra km. 2,480 – hp. 01, til km. 3,070 – hp. 02**  
**50 km/t fra km. 3,070 – hp. 01, til km. 4,300 – hp. 02**  
**50 km/t fra km. 8,700 – hp. 01, til km. 8,970 – hp. 02**  
**40 km/t fra km. 8,970 – hp. 02, til km. 0,007 – hp. 03**  
**50 km/t fra km. 0,007 – hp. 03, til km. 0,500 – hp. 03**

Skiltplassering for den nye fartsgrensen er vist i vedlagt plan datert 06.04.2017.

Vedtaket erstatter V33 R-15.

Vedtaket trer i kraft fra den dato når skiltene er satt opp og avdekket.

Vegavdeling Hordaland  
Med hilsen

Olav Finne  
Avdelingsdirektør

Sindre Lillebø

*Dokumentet er godkjent elektronisk og har derfor ingen håndskrevne signaturer.*

Vedlegg: 1

Kopi  
Lindås kommune, Kvernhusmyrane 20, 5914 ISDALSTØ  
Hordaland politidistrikt, Hordaland politidistrikt, Felles operativ enhet, Postboks 285 sentrum, 5804 BERGEN

Posisjon	Skilt	Skiltnr.	Størrelse	Folie-klasse/Belysning	Plate		Oppsett		Høyde (underkant skilt)	Vedtak	Merknader	Posisjon	Skilt	Skiltnr.	Størrelse	Folie-klasse/Belysning	Plate		Oppsett		Høyde (underkant skilt)	Vedtak	Merknader	
					Type	Antall	Type	Antall									Type	Antall	Type	Antall				
①②	  	109 804 362.40	LS TH=105mm LS	2 2 1		2 - NY 2 - NY 2 - NY			2,0m u/skilt 362.40		Eksisterende skiltplater 362.50 fjernes.													
③		362.40	LS	1		1 - NY	1		2,0m u/skilt 362.40		Eksisterende skiltplate 362.50 fjernes.													
④		362.40	LS	1		1 - NY	1		2,0m u/skilt 362.40		Eksisterende skiltplate 362.50 fjernes.													
⑤⑦		362.50	LS	1		2 - NY																		
⑥⑧		362.40	LS	1		2 - NY		3	2 - NY	2,0m														
⑨	 	109 804	LS TH=105mm	2 2		1 - NY 1 - NY		3 1 - NY	2,0m u/skilt 804															

**SYMBOLFORKLARING:**

- Nytt oppsett
- Skiltoppsett på stolpe
- Skiltoppsett på mast
- □ Tosidig skilt/to ensidige skilt på stolpe/mast
- Helportal
- - - Halvportal
- ⊗ Posisjonsangivelse
- Eksisterende oppsett

**FOLIEKLASSE:**

- 1, 2 eller 3
- IB = Innvendig belyst
- UB = Utvendig belyst
- BP = Billedpunkt
- FG = Fullgrafisk

**ANTALL:**

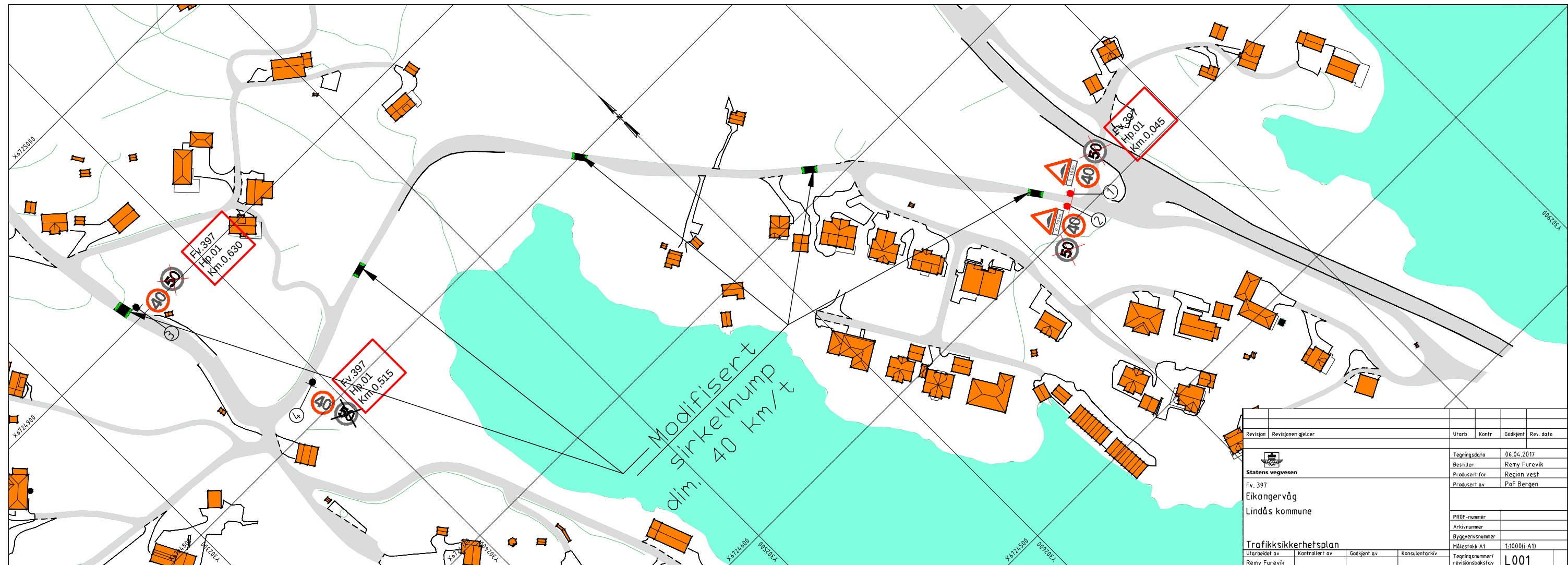
- FJ = Fjernes
- FL = Flyttes
- NY = Ny









**OPPSETTYPE:**

- 1 = Eksisterende stolpe
- 2 = Stolpe 60mm, med fundament
- 3 = Stolpe 89mm, med fundament
- 4 = NE - godkjent mast og fundament
- 5 = Monteres på... (brorekkverk, lysmast etc)

**HØYDE UNDERKANT SKILT:**

- u/S = Underkant underskilt
- u/H = Underkant hovedskilt



Posisjon	Skilt	Skiltnr.	Størrelse	Folie-klasse/Belysning	Plate		Oppsett		Høyde (underkant skilt)	Vedtaks	Merknader	Posisjon	Skilt	Skiltnr.	Størrelse	Folie-klasse/Belysning	Plate		Oppsett		Høyde (underkant skilt)	Vedtaks	Merknader	
					Type	Antall	Type	Antall									Type	Antall	Type	Antall				
①②	 	109 804 362.40	LS TH=105mm LS	2 2 1		2 - NY 2 - NY 2 - NY			2,0m u/skilt 362.40		Eksisterende skiltplater 362.50 fjernes.													
③		362.40	LS	1		1 - NY	1		2,0m u/skilt 362.40		Eksisterende skiltplate 362.50 fjernes.													
④		362.40	LS	1		1 - NY	1		2,0m u/skilt 362.40		Eksisterende skiltplate 362.50 fjernes.													
⑤⑦		362.50	LS	1		2 - NY																		
⑥⑧		362.40	LS	1		2 - NY		3	2 - NY	2,0m														
⑨	 	109 804	LS TH=105mm	2 2		1 - NY 1 - NY	3	1 - NY	2,0m u/skilt 804															

**SYMBOLFORKLARING:**

- Nytt oppsett
- Eksisterende oppsett
- Skiltoppsett på stolpe
- Skiltoppsett på mast
- □ Tosidig skilt/to ensidige skilt på stolpe/mast
- Helportal
- - Halvportal
- ⊗ Posisjonsangivelse

**FOLIEKLASSE:**

- 1, 2 eller 3
- IB = Innvendig belyst
- UB = Utvendig belyst
- BP = Billedpunkt
- FG = Fullgrafisk

**ANTALL:**

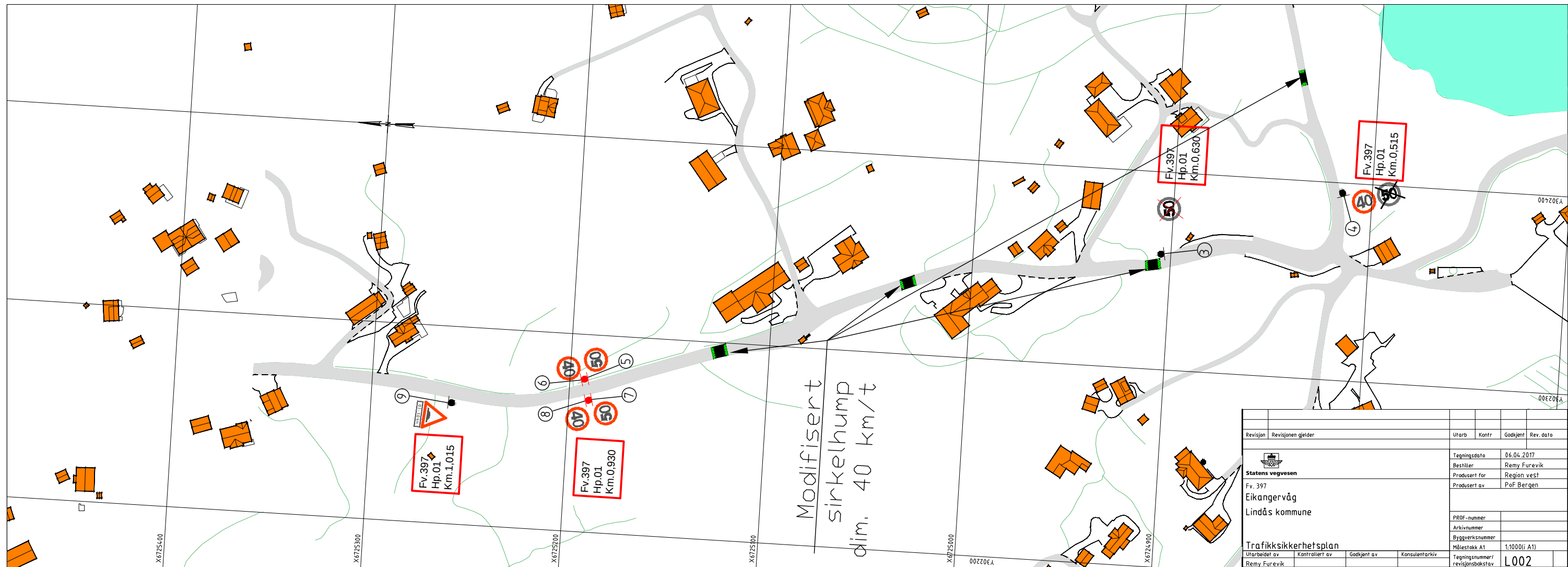
- FJ = Fjernes
- FL = Flyttes
- NY = Ny

**OPPSETTYPE:**

- 1 = Eksisterende stolpe
- 2 = Stolpe 60mm, med fundament
- 3 = Stolpe 89mm, med fundament
- 4 = NE - godkjent mast og fundament
- 5 = Monteres på... (brorekkverk, lysmast etc)

**HØYDE UNDERKANT SKILT:**

- u/S = Underkant underskilt
- u/H = Underkant hovedskilt



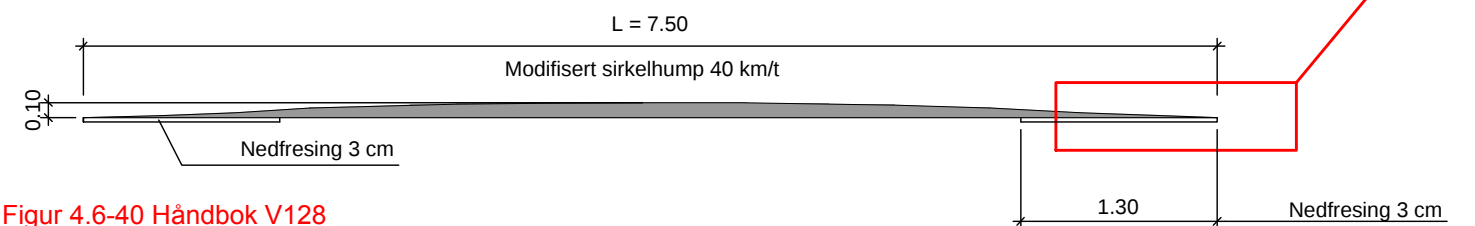
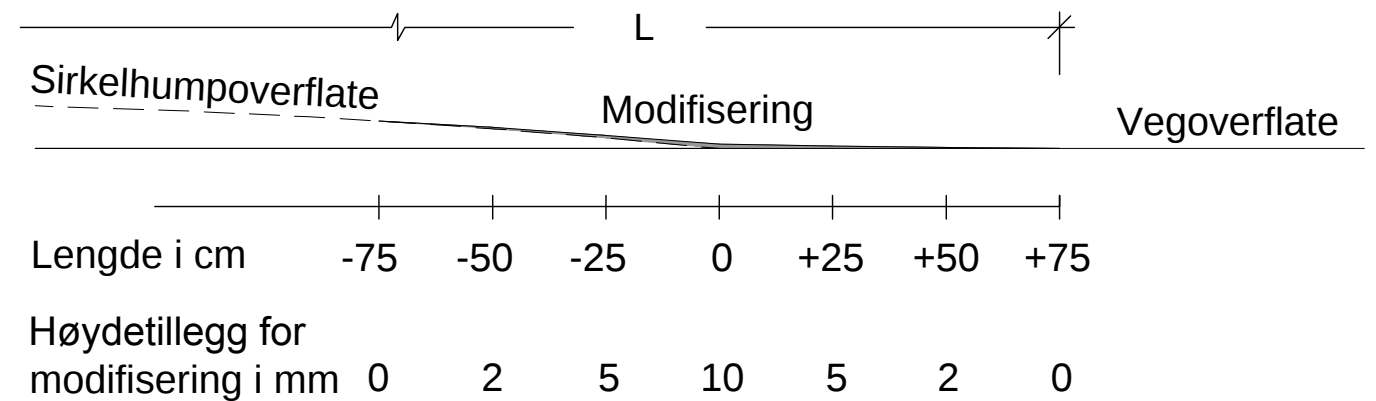
Revisjon	Revisjonen gjelder	Utb. Kontr.	Godkjent	Rev. dato
 Statens vegvesen Fv. 397 Eikangervåg Lindås kommune		Tegningsdato: 06.04.2017 Bestiller: Remy Furevik Produsert for: Region vest Produsert av: PoF Bergen		
Trafikksikkerhetsplan Utarbeidet av: Remy Furevik Kontrollert av:		Godkjent av:		
PROF-nummer: Arkivnummer: Byggeværksnummer: Målestokk A1		Konsulentarkiv: Tegningsnummer/ revisjonsbøksnavn: L002		

# MODIFISERT SIRKELHUMP 40 KM/T

Modifisert sirkelhump er en sirkelhump med kontrakurver (sirkler) i avslutningene for å gi en mykere start og slutt på humpen. Den modifiserte sirkelhumpen gir samme fartsreduksjon som vanlig sirkelhump, men gir mindre ubehag på grunn av slag mot hjulene enn sirkelhumpen. Dette er særlig merkbart for førere av tunge kjøretøy. Humpen er derfor bedre egnet enn vanlig sirkelhump i busstraseer og på overordnede veger med mye tungtrafikk. Den gir bedre komfort for syklister.

## DETALJ AV MODIFISERINGEN

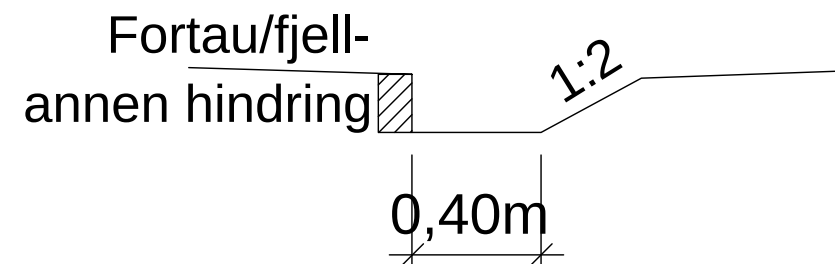
(Nullpunktet på denne detaljer er på sirkelhumpprofilen, det legges til 75 cm på hver side når den modifiseres).



Figur 4.6-40 Håndbok V128

## SIDEVEIS AVSLUTNING

Ikke i målestokk



Revisjon	Revisjonen gjelder	Utb. Kontr.	Godkjent	Rev. dato
 Statens vegvesen Fv. 216 Kleppstø barne- og ungdomsskole Askøy kommune		Tegningsdato: 18.02.2017 Bestiller: Remy Furevik Produsert for: Region vest Produsert av: PoF Bergen		
Trafikksikkerhetsplan		PRØF-nummer Arkivnummer Byggeværksnummer Målestokk A1		
Utarbeidet av	Kontrollert av	Godkjent av	Konsulentarkiv	Tegningsnummer/ revisjonsbøksstav
Remy Furevik				J01

**Fra:** Ola Akselberg <ola.akselberg@politiet.no>  
**Sendt:** 19. april 2017 09:23  
**Til:** Furevik Remy Rune  
**Emne:** SV: Fv. 397 - Eikangervåg barneskole

Hei Remy!

Politiet har ingen merknader til forslaget om permanent 40 km/t sone med tilhørende fartsdemping.

Jeg har en merknad til skiltplanen. Slik jeg ser det er det mulig å kjøre Fyllingsnesvegen og komme ut på Fv 397, Mykingvegen. Tar du til venste i dette krysset vil du kjøre i 40 km/t sone uten å være klar over dette.

Ola !

---

**Fra:** Furevik Remy Rune [<mailto:remy.furevik@vegvesen.no>]  
**Sendt:** 6. april 2017 14:42  
**Til:** Lindås kommune; Ola Akselberg  
**Kopi:** Høyland Tor S  
**Emne:** Fv. 397 - Eikangervåg barneskole

ATT: Hordaland politidistrikt v/Ola Akselberg  
Lindås kommune v/Rune Kilen

Hei!

I forbindelse med sikring av skolebarn omkring Eikangervåg barneskole, oversender Statens vegvesen forslag til byggeplan. Denne omhandler nedsetting av permanent fartsgrense til 40 km/t, med tilhørende modifiserte sirkelhumper tilpasset denne fartsgrensen.

Undertegnede ber om uttale så snart som mulig, og senest innen 24.04.2017.

Med hilsen  
Remy Furevik

**Seksjon:** Plan- og forvaltningsseksjon Bergen  
**Postadresse:** Statens vegvesen Region vest, Askedalen 4, 6863 LEIKANGER  
**Besøksadresse:** Nygårdsgaten 112, BERGEN  
**Telefon:** +47 55516378 **Mobil:** +47 93656173 **e-post/Lync:** [remy.furevik@vegvesen.no](mailto:remy.furevik@vegvesen.no)  
[www.vegvesen.no](http://www.vegvesen.no) **e-post:** [firmapost-vest@vegvesen.no](mailto:firmapost-vest@vegvesen.no)

Tenk miljø - spar papir. Trenger du å skrive ut denne e-posten?



Statens Vegvesen

Referanser:

Dykkar: Furevik Remy Rune  
Vår: 14/3582 - 17/11290

Saksbehandlar:

Irene Wilhelmsen  
Irene.Wilhelmsen@lindas.kommune.no

Dato:

18.04.2017

## Svar på framlegg til byggjeplan - Fv 397 - Eikanger barneskule

Lindås kommune meiner planane om nedsett fart og fartsdempande tiltak, må sjåast på som eit strakstiltak og midlertidig løysing for å få ned fartsnivået kring Eikanger skule.

Samanhengande gang- og sykkelveg / fortau frå E-39 og vidare langs fv397 mot skulen, ligg i «kommunedelplan for trafikksikring 2017-2020», godkjent i Lindås kommunestyret 06.04.2017.

Dette tiltaket må ikkje gå i «gløymeboka» sjølv om fartsdempande tiltak og nedsett fartsgrense vert etablert.

I tillegg tek Lindås kommune det som ein føresetnad at dersom ny skule i Eikangerkrinsen ikkje får strekninga som skuleveg og/eller at det vert etablert gang- og sykkelveg / fortau på strekninga, vert dei modifiserte sirkelhumpene fjerna.

Med helsing

Rune Kilen  
avdelingsleiar

Irene Wilhelmsen  
ingeniør

*Dette dokumentet er elektronisk godkjent og har difor ingen signatur.*

### Kopi til:

Arne Eikefet  
Astrid Aarhus Byrknes  
Atle Dingen  
Hordaland politidistrikt  
Rune Kilen  
Statens vegvesen

---

#### Post

postmottak@lindas.kommune.no  
Dokumentsenteret  
Kvernhusmyrane 20, 5914 Isdalstø

#### Kontakt

www.lindas.kommune.no  
Telefon +47 56 37 50 00  
Telefaks +47 56 37 50 01

Konto 3201.05.89311  
Org.nr. 935 084 733



**Mottakarar:**  
Statens Vegvesen