

## SØKNAD OM AVKØYRSLE FRÅ KOMMUNEVEG

Arbeida på eigedomen kan ikkje settast i gang før løyve frå kommunen er gjeve.

Tiltakshavar	<i>Ove Herland</i>	Tlf.	<i>97172212</i>
Ansvarleg søkjar/utførande	<i>Ove Herland</i>	Tlf.	<i>— — —</i>
Byggeplassadresse	<i>Litlåsvegen 19</i>	Gnr./bnr	<i>126/4</i>
Vegstrekning	<i>Litlåsvegen</i>	Stad	
Tiltaket ligg i område med reguleringsplan    Nei <input checked="" type="checkbox"/> (Søknaden vert handsama hjå Teknisk drift). Ja <input type="checkbox"/> Namn på planen: ..... (Søknaden vert handsama hjå Byggesak).			

### Søknad om avkøyrsl

<input checked="" type="checkbox"/> Ny avkøyrsl	<input type="checkbox"/> Bustadeiningar antall.....stk
<input type="checkbox"/> Utvida bruk av eksisterande avkøyrsl	<input type="checkbox"/> Hytte antall                   stk
<input type="checkbox"/> Flytting av eksisterande avkøyrsl	<input type="checkbox"/> Industri/Næring
<input type="checkbox"/> Stenging	<input checked="" type="checkbox"/> Driftsavkøyrsl
<input type="checkbox"/> Anna føremål.....	<input type="checkbox"/> Andre

### Vedlegg

- Det vert vist til vedlagt kart/skisse i målestokk 1:500, med påteikna målsett tiltak, som viser avkøyrsl.

### Signatur

Eg er kjend med at vanlege fristar for handsaming ikkje gjeld før løyve til avkøyring er avklart.

Dato:	Tiltakshavar
<i>08.03.2017</i>	<i>Ove Herland</i>

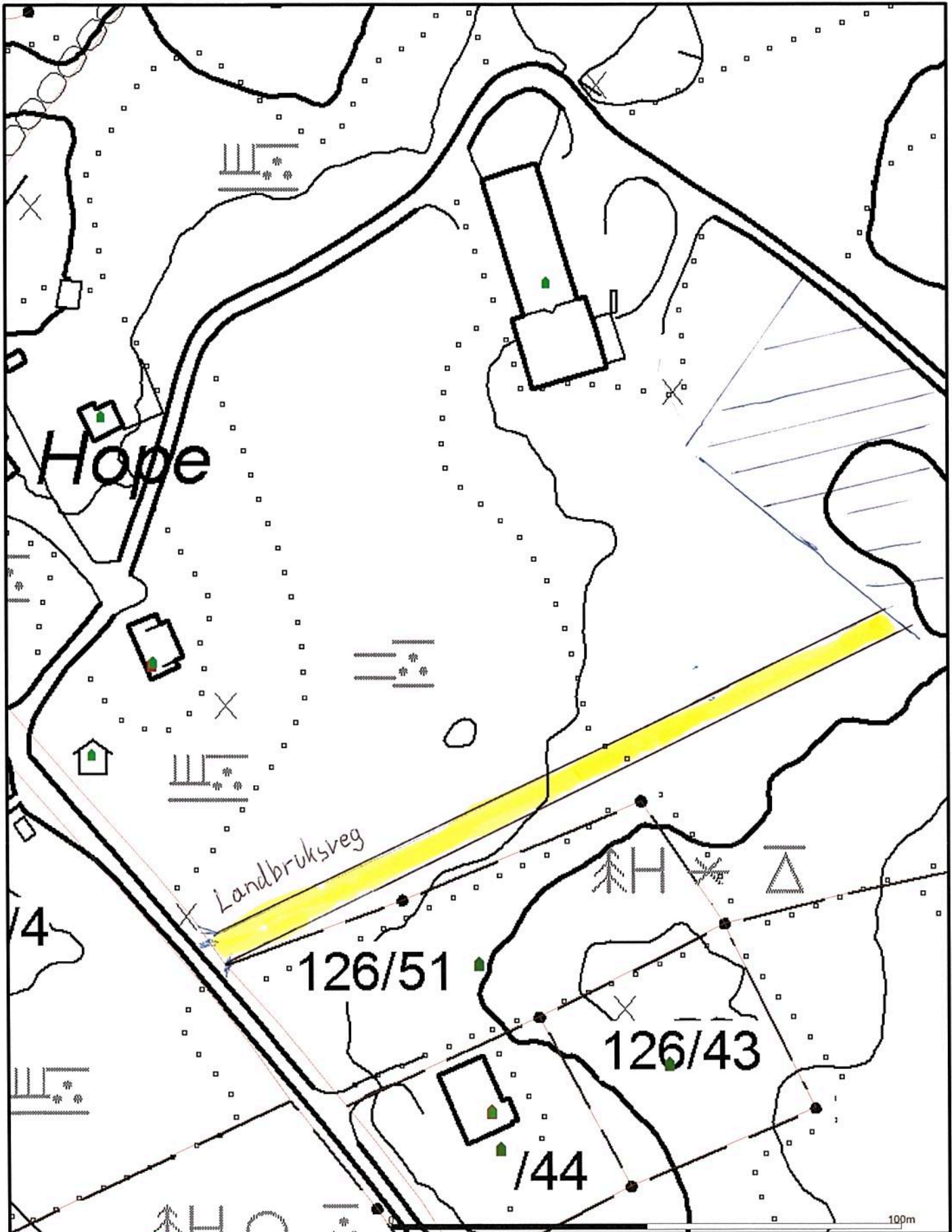
### Søknad motteke i Teknisk drift, Dato .....



- Uttale                                    Søknad godkjent                                    Søknad avslått

### Merknader/vilkår

- Sikta ut frå avkøyrsla skal slik at busker, trær o.l. ikkje skal vere til hinder for sikta. Terreng eller plantar må ikkje kome høgare enn 0,5m over vegbana.
- Der avkøyrsla er til hinder for overvatn i vegggrøft, skal det leggjast ned min. 200mm drenerør. Røret skal være køyresterkt og leggjast slik at vegggrøft ikkje vert skada og at grøftevatn får fritt avløp. Støypekantar i.l som kan skade snøryddeutstyr skal ikkje byggast nærare offentleg veg enn 1m.
- Det skal ikkje førast overvatn ut i offentleg veg. På den første meter frå vegkanten skal det være eit fall frå offentleg veg på 3cm.
- Vedlikehald av drenerør og frisisiktfelt skal til einkvar tid haldast vedlike av tiltakshavar.
- Svingradius frå avkøyrsla skal i vegkant være min. 3m, på begge sider av avkøyrsla.
- Avkøyrsla skal verte plassert som vist i søknaden
- Avkøyrsla skal verte plassert som vist i detaljskisse på baksida av dette arket.
- Det skal være mogeleg å snu på eige grunn.
- 

Lindås Kommune, Teknisk drift    Dato.....sign. ....



<ul style="list-style-type: none"> <li>— Målte Grenser</li> <li>— Registrerte Grenser</li> <li>— Udefinert grenser</li> <li>— Terrengmålte grense</li> <li>— Konstruert grensepunkt</li> <li>□ Bolig</li> <li>□ Bustad m/leilighet</li> <li>□ Våningshus</li> </ul>	<ul style="list-style-type: none"> <li>□ Storre bustader</li> <li>□ Hytte/feriehus</li> <li>□ Garasje/uthus</li> <li>□ Industri/lager</li> <li>□ Andre bygg</li> </ul>	 <p>Lindås kommune Geodata avdeling</p>	<p>N</p>  <p>Målestokk 1:1000</p>
<p>Beliggenhet og høyder må oppfattes som orienterende.</p>			